

Intervenció arqueològica al c/  
d'Espalter, 1b-11; c/ de Sant Pau,  
66; c/ de Sant Josep Oriol, 7-11;  
pl. de Salvador Seguí

Codi MUHBA 029/07

Barcelona, el Barcelonès

De Setembre de 2007 a Maig de 2009



Esteve Nadal Roma

Rony José Castillo Gómez

**Alella, Desembre de 2010**



## **SUMARI**

1. SITUACIÓ.....	3
2. MARC GEOGRÀFIC I GEOLÒGIC .....	3
3. CONTEXT HISTÒRIC I ARQUEOLÒGIC .....	4
3.1. Notícies històriques.....	4
3.2. Antecedents arqueològics.....	4
4. MOTIVACIÓ I OBJECTIUS .....	6
5. FONAMENTS DE DRET.....	6
6. TREBALLS REALITZATS .....	6
7. METODOLOGIA .....	8
8. RESULTATS DE LA INTERVENCIÓ .....	8
8.1. Fases.....	8
9. CONCLUSIONS.....	21
10. BIBLIOGRAFIA .....	25

ANNEX 1. DOCUMENTACIÓ ADMINISTRATIVA

ANNEX 2. DOCUMENTACIÓ FOTOGRÀFICA

ANNEX 3. DOCUMENTACIÓ PLANIMÈTRICA

ANNEX 4. UNITATS ESTRATIGRÀFIQUES

ANNEX 5. INVENTARI DE MATERIALS ARQUEOLÒGICS

ANNEX 6. LÀMINES DE MATERIALS ARQUEOLÒGICS

ANNEX 7. INFORME ANTROPOLÒGIC

## **FITXA TÈCNICA**

<b>Lloc de la intervenció</b>	C/ d'Espalter, 1b-11; c/ de Sant Pau, 66; c/ de Sant Josep Oriol, 7-11; pl. de Salvador Seguí
<b>Població i comarca</b>	Barcelona, el Barcelonès
<b>Coordenades UTM</b>	X=430776.0 / Y=4581320.0 / Z=5.84
<b>Promoció</b>	GISA
<b>Execució obra</b>	EMCOFA
<b>Execució intervenció</b>	Actium Patrimoni Cultural, SL
<b>Direcció tècnica</b>	Esteve Nadal Roma, Rony J. Castillo Gómez
<b>Tècnic especialista</b>	Xavier Carlús Martín
<b>Tècnic de suport</b>	Núria Cabañas, Carles Carbonell, Josep Cruells, Miquel Gea, Jordi Hernández, Estibaliz Monguiló
<b>Equip de treball</b>	Abdoulaya Ba, Alfonso Barragán, Galdric Bover, Fernando Marcos Bravo, Eloisa Ana Cabral, Xavier Calahorro, Pilar Camañes, Francesc Carrer, Pol Castejón, Oriol Castellví, Oscar Catalán, Virginia Cepero, Sergio Delgado, Diego P. Domínguez, Omar Fernández, Iris Foresta, Montserrat González, David Jiménez, Djiguiba Kamassokho, Carles Llebaria, Víctor Manresa, Raquel Masó, Marta Molet, David Rivera, Sergi Roig, Joan Roig, Laia Santacana, Guillem Vera.
<b>Estudi antropològic</b>	Jordi Ruiz, M. Eulàlia Subirà
<b>Tipus d'intervenció</b>	Preventiva
<b>Activitat autoritzada</b>	Seguiment d'obra i excavació arqueològica
<b>Dates autoritzades</b>	20 d'agost–26 d'octubre de 2007 (Esteve Nadal) 21 – 31 de Desembre de 2007 (Esteve Nadal) 9 – 31 de gener de 2008 (Esteve Nadal) 13 de febrer – 3 de març de 2008 (Esteve Nadal) 25 de març – 4 d'abril de 2008 (Esteve Nadal) 28 d'abril – 30 de juny de 2008 (Esteve Nadal) 25 de juliol – 30 de setembre de 2008 (Esteve Nadal) 11 – 31 d'agost de 2008 (Esteve Nadal i Rony J. Castillo)

	13 d'octubre – 31 de desembre de 2008 (Esteve Nadal)
	11 – 18 de febrer de 2009 (Esteve Nadal)
	14 – 30 d'abril de 2009 (Esteve Nadal)
	13 – 22 de maig de 2009 (Esteve Nadal)
<b>Dates d'execució</b>	Setembre de 2007 – Maig de 2009
<b>Codi del MHCB</b>	029/07
<b>Paraules clau</b>	Estructures contemporànies   Presó (Galera)   Rases de vinya   Hipogeu   Sitges   Sinies   Pous   Bronze Inicial   Neolític   Fossa d'enterrament
<b>Resum</b>	Durant el procés d'intervenció arqueològica s'han pogut identificar nombroses restes situades a l'interior del solar que oscil·len en un ventall cronològic que transcorre des del neolític fins a l'època contemporània. Així, s'han pogut establir un total de set fases clarament diferenciades.

## 1. SITUACIÓ

El solar objecte de la intervenció arqueològica es troba situat entre els carrers Sant Pau, Espalter, Sant Josep Oriol i la Plaça de Salvador Seguí, a la part baixa del barri del Raval de Barcelona, dins l'actual districte de Ciutat Vella. El solar es situa a la meitat est de l'illa amb el codi 0150363. L'indret és completament urbanitzat i de fàcil accés. Des de fa diversos anys la zona és objecte de freqüents reformes urbanístiques i immobiliàries.

## 2. MARC GEOGRÀFIC I GEOLÒGIC

Geogràficament el Raval s'emmarca en la part baixa del Pla de Barcelona, unitat morfològica limitada per la Serralada Litoral, la línia costanera i els diversos turons, entre Montjuïc i Montgat, que la ressegueixen. Hi destaquen el dels Ollers, el de les Fàtzies o el Mont Tàber, tots ells engolits d'antuvi per l'urbanisme.

Geològicament, en l'anomenat Pla de Baix hi dominen els materials al·luvials aportats pels corrents marins i per rieres i aigües d'escorrentiu provinents de la serra. En el sector costaner del pla s'hi formaren estanyols i maresmes, entre els quals, l'estany del Cagalell, situat a la part baixa de l'actual Raval.



### 3. CONTEXT HISTÒRIC I ARQUEOLÒGIC

#### 3.1. Notícies històriques

Diverses troballes testimonien la presència humana, ja des de l'època neolítica, en la zona del barri del Raval.

A l'època romana, aquest indret es trobava fora de les muralles defensives, però emmarcat dins de l' *ager* de *Barcino*, relativament a prop de l'antiga línia costanera.

A les seves proximitats, s'han documentat restes d'una vil·la romana així com de necròpolis (àrea de Sant Pau del Camp i voltants de l'església de Sant Llàtzer), que testimonien l'ocupació contínua d'aquest espai.

A l'època medieval, aquest indret formava part d'una de les àrees d'ampliació de la ciutat, el barri del Raval. Aquest barri que es trobava configurat per tot un conjunt d'horts, de camins i rieres que lentament s'anaren convertint en carrers, essent així la part amb menys densitat de població de la Barcelona medieval.

A partir del segle XIV, Barcelona eixamplà les seves muralles per tal d'incloure-hi el barri del Raval i d'aquesta manera assegurar les expectatives de creixement urbà. La zona s'organitzà a partir de tres grans eixos ja existents: els carrers Hospital, Tallers i Sant Pau. Aquestes expectatives no es varen acomplir, atesa la conjuntura política (Barcelona s'arruinà amb la guerra contra Joan II), les dificultats econòmiques (el comerç es desplaçava cap a l' Atlàntic) i socials (davallada demogràfica per pestes i epidèmies).

Les frustrades expectatives de creixement del barri van deixar dins de les muralles una gran quantitat de sòl edificable, fet que afectà a la fisonomia d'aquest barri afavorint la instal·lació de diverses institucions religioses, algunes fruit de la Contrarreforma, entre els segles XV i XVII.

A finals del segle XVII es produí un inici d'urbanització, i les indústries començaren a intercalar-se enmig d'horts, convents i cases gremials, coincidint amb la nova realitat industrial, que quedà plenament instaurada entre 1770 i 1840. Les principals indústries instal·lades estaven relacionades amb el tèxtil, petites manufactures i producció de ceràmica.

Ja al segle XVIII, es constata com el creixement del Raval restava condicionat pel desenvolupament de la indústria. Els habitatges sofriren una subdivisió en múltiples habitatges de lloguer per recollir els nombrosos camperols que fugien de la fam del camp (crisi agrícola 1765-1766) cercant en la indústria de Barcelona la prosperitat que la terra no els donava.

A finals del segle XIX, aquest expansió industrial començà a minvar. Aquest fet, juntament amb el malestar existent per les condicions laborals dels obrers, provocà que molts treballadors marxessin a altres zones de la ciutat o als pobles del Pla.

#### 3.2. Antecedents arqueològics

Diverses intervencions arqueològiques prèvies han donat resultats que aporten la base del coneixement arqueològic de l'indret:



Al carrer Sant Pau, 51, l'any 1998 el control d'obra d'un fossat d'ascensor va permetre la documentació de diverses clavegueres del moment de construcció de l'edifici actual, vers la segona meitat del segle XIX, i nivells associats a camps de conreu, possiblement existents fins al segle XVIII (Artigues, 1998).

Al carrer Sant Pau, 82, l'any 1998 s'efectuaren dos sondejos que van testimoniar un nivell amb ceràmica moderna de la primera meitat del segle XVIII i una possible llar prehistòrica amb materials possiblement del Bronze Antic. Posteriorment, al mateix any, nous sondejos van confirmar els resultats anteriors, localitzant materials prehistòrics a una profunditat d'entre 2,5 i 3,5 m. (Jiménez, Guardia, 1998).

En el xamfrà entre els carrers de Sant Pau i Carretes, un sondeig realitzat l'any 2000 va permetre documentar un sector de la necròpolis romana de l'entorn de l'església de Sant Pau del Camp. Hi destaca principalment una estructura funerària formada per una "llosa" d'*opus signinum* que cobria una inhumació en teula a doble vessant. L'estructura es data d'entre finals del segle V i inicis del segle VI. Els estrats romans es localitzen a 1,20 m de fondària. (Fàbregas, 2000).

Entre els anys 2002 i 2003 es van excavar diverses rases en el solar comprès entre els carrers Sant Rafael, Robadors, Sadurn i Rambla del Raval. La intervenció arqueològica va permetre documentar principalment diverses estructures d'època moderna i contemporània, si bé cal destacar la localització d'un estrat amb materials prehistòrics. (Cantos, Castejón, Frutos, 2000).

Posteriorment, en aquest mateix indret, s'ha portat a terme una intervenció arqueològica que ha permès localitzar les restes d'un mas del segle XVII, d'una sinia (amortitzada al segle XVIII) i diversos pous i sitges, on s'ha de destacar la troballa de dues llars datades de l'etapa del Bronze final (Pujades, 2006: 155).

Durant l'any 2004 també es va portar a terme una prospecció al solar on s'ha de construir la nova seu de la Filmoteca de Catalunya i que es troba comprès entre els carrers Sant Pau, Espalter, Sant Josep Oriol i la Plaça Salvador Seguí, a menys de 30 metres de la intervenció que recull aquesta memòria. Les dues rases efectuades van permetre localitzar restes d'estructures d'època contemporània i d'altres de modernes, que es daten entre els segles XVI i XVIII i estan relacionades amb l'activitat agrícola (Font, 2004).

Una de les darreres intervencions realitzades a les proximitats d'aquest espai, és la portada a terme al carrer Espalter, 2-10, motivada per la nova canalització d'aigua pels habitatges i que va permetre la documentació d'un estrat amb fragments de ceràmica dels segles XVIII i XIX, així com diverses clavegueres dels edificis confrontants (Petit, 2007).

Finalment, cal que remarcar que al barri del Raval, on s'ha dut a terme aquesta intervenció, es troba el jaciment prehistòric més important de Barcelona, dels actualment coneguts. Això queda demostrat en diverses prospeccions i excavacions realitzades recentment (en són un exemple les realitzades al solar del futur Conservatori del Liceu, o al solar comprès entre els carrers Sant Rafael, Robadors, Sadurn i Rambla del Raval), que han documentat l'extensió d'aquest jaciment a una àmplia zona el barri.

#### **4. MOTIVACIÓ I OBJECTIUS**

La intervenció arqueològica ve motivada per la construcció, en aquest indret, d'una edificació de nova planta que ha d'acollir la Filmoteca de Catalunya.

Atès que el solar es troba dins una de les zones pertanyents al *suburbium* de la ciutat romana de Barcelona, proper a un possible camí d'aquesta cronologia (actual carrer de Sant Pau). Així com, també, es troba al bell mig del Raval, àrea ocupada des d'època medieval. Cal tenir en compte que existeix documentació on s'observa que aquesta va ser un zona on es varen produir els primers intents de fortificació del barri (c. 1370). A més, al barri del Raval hi ha el jaciment prehistòric més important de Barcelona, dels actualment coneguts. Darrerament, prospeccions i excavacions a la zona han documentat l'extensió d'aquest jaciment en una gran zona del barri.

Per altra banda, en la intervenció realitzada el 2004 en aquest mateix solar, es van poder determinar quatre fases antròpiques, situades cronològicament entre el segle XVI i el segle XX. Pel que fa a la seqüència "geològica", en un estrat, definit com "d'aportació natural", es van documentar alguns fragments de material ceràmic rodat corresponent a diferents moment cronològics que van des del neolític / bronze fins a la baixa edat mitjana (estrat situat entre 5,35 i 3,38 m.s.n.m.). La fondària màxima assolida en la intervenció va ser a 0,82 m.s.n.m.; el nivell freàtic es va localitzar a partir d'1,37 m.s.n.m.

Així doncs, l'objectiu de la intervenció ha consistit en el seguiment dels rebaixos previstos en el projecte d'obra i l'excavació arqueològica de les restes arqueològiques localitzades.

#### **5. FONAMENTS DE DRET**

La intervenció és de caràcter preventiu, atenent la Llei 9/1993 30 de setembre del Patrimoni Cultural Català (DOGC 1807 de l'11 d'octubre de 1993) i el Decret 78/2002 de 5 de març del Reglament de protecció del patrimoni arqueològic i paleontològic (DOGC 3594 de 13 de març de 2002).

#### **6. TREBALLS REALITZATS**

Per tal de facilitar els treballs arqueològics i la seva comprensió hem dividit el solar en quatre sectors:

- Sector A; tota la zona ocupada per les finques obertes al c/ Espalter.
- Sector B; tota la zona ocupada per les estructures corresponents a la presó de dones situada sota la pl. de Salvador Seguí.
- Sector C; tota la zona ocupada per la finca oberta al c/ Sant Josep Oriol.
- Sector D; tota la zona que es troba entre les finques del sector A i la presó (sector B).

Cal assenyalar que, en referència a les finques situades en el sector A, s'ha mantingut la numeració utilitzada en la memòria de la intervenció duta a terme per l'arqueòleg Josep Font l'any 2004. Val a dir que, previ acord amb els tècnics del Museu de la Ciutat de Barcelona, totes les estructures corresponents als segles XIX i XX localitzades en els sectors A i C s'han identificat amb una sola unitat estratigràfica (UE 03).

Les tasques arqueològiques dutes a terme en aquest solar s'han dividit en cinc fases d'actuació que responen a les pautes previstes en el projecte d'obra.

La primera fase va consistir en la retirada del mobiliari urbà, la realització de quatre rases en el C/St. Pau per tal de determinar la ubicació dels diversos serveis (aigua, gas, línies telefòniques, línies elèctriques) que transcorrien vers l'interior del solar i l'eliminació del paviment de la Plaça Salvador Seguí. Posteriorment a la retirada de la pavimentació de la Plaça Salvador Seguí s'ha procedit a l'inici de la segona fase consistent en el rebaix del terreny amb l'objectiu d'assolir la profunditat d'1,30 m respecte la rasant del carrer. Aquest rebaix s'ha dut a terme combinant les tasques manuals inherents a la metodologia arqueològica i els treballs d'una retroexcavadora per tal d'agilitzar al màxim el procés. Val a dir, que en aquesta primera fase s'ha intervingut sobre una superfície d'aproximadament 1807 m<sup>2</sup>.

Degut a l'afectació del projecte d'obra vers les restes arqueològiques localitzades es va procedir a la realització d'un informe d'afectació d'estructures per part de qui signa el present informe amb data de:

- 27 de febrer de 2008

Una vegada assolida la cota de treball prevista en la fase anterior es procedí, prèvia autorització de la Direcció General de Patrimoni, a l'eliminació de totes aquelles estructures localitzades per tal de alliberar la plataforma de treball necessària per a la realització dels murs guies necessaris per a la construcció de les pantalles. Les estructures es van desmuntar tant manualment com mecànicament sota el seguiment arqueològic de l'arqueòleg director.

Una vegada retirada la línia elèctrica d'alta tensió es procedí a iniciar el rebaix del terreny de la zona més propera al C/St. Pau, d'aproximadament 364 m<sup>2</sup> de superfície. I, alhora, es va dur a terme l'excavació d'aquelles estructures que per la seva morfologia assolien una cota més profunda que la proposada en la segona fase.

La quarta fase ha suposat el rebaix del terreny fins a 3,40 m de profunditat respecte la rasant del carrer, assolint així una plataforma de treball per tal de dur a terme les pantalles centrals, els pous de sanejament del freàtic i els treballs de reforçament de les pantalles per poder dur a terme la fase constructiva següent. La intervenció arqueològica s'ha dut a terme sobre una superfície d'aproximadament 1984 m<sup>2</sup>.

Atesa l'afectació del projecte d'obra vers les restes arqueològiques localitzades es va procedir a la realització d'un segon informe d'afectació d'estructures per part de qui signa el present informe amb data de:

- 28 de novembre de 2008

Una vegada assolida la cota de treball prevista en la fase anterior es procedí, prèvia autorització de la Direcció General de Patrimoni, a l'eliminació de totes aquelles estructures localitzades per tal de alliberar la plataforma de treball. Les estructures es van desmuntar tant manualment com mecànicament sota el seguiment arqueològic de l'arqueòleg director.

La darrera fase consistí en el rebaix del terreny fins a la cota del nivell freàtic. Cal assenyalar que, previ acord amb els tècnics del Museu de la Ciutat de Barcelona i els tècnics de Patrimoni de la Generalitat de Catalunya, s'ha procedit a fer un seguiment arqueològic de les tasques de rebaix del terreny per mitjans mecànics.

## **7. METODOLOGIA**

### Registre estratigràfic

La metodologia utilitzada per aquesta intervenció es basa en el mètode de registre Harris / Carandini, que consisteix en el registre objectiu i en la documentació exhaustiva de restes i estrats, utilitzant per això un model de fitxes específiques.

### Topografia i planimetria

Les restes s'han vinculat geogràficament amb les coordenades UTM, per tal de documentar i facilitar la interpretació de la seqüència estratigràfica. La topografia i la planimetria han estat tractats informàticament amb AutoCAD 2005.

### Documentació fotogràfica

Per tal de deixar una constància visual dels treballs realitzats, així com de les restes aparegudes, s'ha realitzat un registre fotogràfic exhaustiu, utilitzant-se el format digital.

## **8. RESULTATS DE LA INTERVENCIÓ**

Durant el procés d'intervenció arqueològica s'han pogut localitzar nombroses restes situades a l'interior del solar. Les tasques arqueològiques han permès identificar un total de set fases clarament diferenciades, que ens situen en un ventall cronològic que transcorre des del Neolític Mig fins a Època Contemporània.

### **8.1. Fases**

#### **Fase 1: Neolític mig (4000 - 3000 aC)**

L'estratigrafia geològica documentada en aquesta fase consisteix en dos estrats (UE 684 i UE 745) constituïts per llims, de color groguenc, on s'intercalen àmplies llenques de sorra i grava, d'aportació fluvial, que s'orienten de nord a sud seguint l'orografia original del paratge. Les restes d'aquest període s'intercalen, generalment, en el nivell de llims groguencs, posant de manifest una estreta relació entre la formació del sòl i l'ocupació humana. Els materials ceràmics recuperats en el procés d'excavació posa de manifest un context cronològic que, atesa la presència tant de bols amb nanses tubulars tipus Montboló com de bols carenats (cal assenyalar el predomini d'aquest tipus de bols respecte els bols hemisfèrics), es situa a cavall de les darreries de la fàcies Montboló (Neolític post-cardial) i els inicis del Neolític mig.

Així, doncs, s'han pogut identificar un total de 3 estructures destinades a l'emmagatzematge (E-10), al ritus funerari (E-18) i una darrera estructura de la que desconeixem quina seria la seva funcionalitat (E-21).

### Estructures d'emmagatzematge

E-10; es tracta d'una fossa (UE 808) de planta el·líptica, de 4'30 m de llargada per 2'10 m d'amplada, i una profunditat d' 1'20 m. El fons és regular i les parets rectes (en algun punt lleugerament divergents). La funcionalitat inicial d'aquesta fossa podria estar relacionada amb l'emmagatzematge, mentre que la darrera funció d'aquesta estructura és força clara atès que hauria estat utilitzada com a abocador de restes detrítiques. Trobem abundància de ceràmica, malacologia, material lític treballat (sílex i jaspi), pedres i restes d'argila cuita. Destaca la pràctica inexistència de restes faunístiques i l'abundant presència de pedres, en ocasions alterades tèrmicament, i fragments d'una solera d'argila.

### Estructures funeràries

E-18; es tracta d'una estructura funerària (UE 801), consistent en una fossa d'enterrament de tipus simple, de planta el·líptica i parets rectes, de 2'30 m de llargada per 1'70 m d'amplada i una profunditat d' 1'10 m. Aquesta estructura hauria estat finalitzada amb algun tipus de coberta que hauria permès la creació d'un espai buit al seu interior. Val a dir que aquesta coberta s'hauria malmès (UE 802) i hauria caigut al damunt de l'individu (UE 800) situada al seu interior. Les dades antropològiques permeten afirmar que es tractaria de l'enterrament d'una dona d'entre 35 i 45 anys, col·locada en decúbit supí, i amb les cames flexionades. A banda de la inhumació, s'han documentat diversos abocaments de material detrític (UE 794): ceràmica, pedres, fauna, restes malacològiques, indústria lítica. Aquest estrat rebria el forat creat arrel de l'esfondrament de la coberta de la sepultura i, per tant, no forma part de l'estructura funerària en sí.

### Estructures indeterminades

E-21; retall de planta circular (UE 805) d'uns 2 m de diàmetre, seccionat parcialment per la construcció de l'estructura funerària descrita anteriorment (E-18). Cal assenyalar que aquesta estructura es troba situada aproximadament uns 0'80 m per sota de la cota a on s'han documentat la resta d'estructures esmentades anteriorment. Destaca la recuperació en el seu reblliment (UE 804) de diverses pedres molt arrodonides, totes elles sorrenques. Part d'aquest sediment ja es troba en el nivell freàtic, fet que ha dificultat enormement la seva excavació.

## **Fase 2: bronze Antic (1800 – 1500 aC)**

L'estratigrafia geològica del sector excavat consisteix en diversos estrats, el primer dels quals està constituït per argila de coloració fosca -marró rogenca- (UE 683) que reposa al damunt dels estrats UE 749 i UE 759; el primer de matriu argilosa i el segon de graves. Alhora, aquests estant cobrint l'estrat UE 792, constituït per graves i sorres de coloració marró, que reposa al damunt del nivell de llims groguencs (UE 684) corresponent a la fase anterior. En el sector més oriental del jaciment, s'excava l'antiga glera d'un petit curs d'aigua (UE 759). És precisament sobre aquesta riera seca on s'han documentat la major part de restes pertanyents a aquesta fase cronològica. El material arqueològic recuperat en el procés d'excavació consta de fragments amb empremtes d'estora i fragments amb cordons horitzontals amb impressions digitals. Els acabats dels exteriors de la major part de la ceràmica recuperada consisteix en engrutats. S'ha de destacar

la recuperació d'un fragment decorat amb garlandes que cal relacionar amb el grup del Nord-est (epicampaniforme), així com dos fragments informes de bronze.

Les restes arqueològiques localitzades permeten entreveure una continuïtat en l'ocupació de la zona del Raval durant la prehistòria. Així, s'han pogut identificar un total de 13 estructures per a aquest període cronològic.

### Estructures d'emmagatzematge

El procés d'excavació arqueològica ha permès identificar les estructures E-1 i E-3, que corresponen a un tipus d'estructura destinada a una funció d'emmagatzematge:

E-1: restes d'un *grill plant* (UE 737) o suport de graner, consistent en construcció de morfologia rectangular integrada per quatre fileres de pedres, desigualment conservades, disposades a mode de petits murs sobre el terreny. La superfície d'aquesta estructura no arriba a superar els 2 m<sup>2</sup>, la seva alçada no arriba als 20 cm. Està orientada nord-est sud-oest. La interpretació funcional d'aquestes graelles es relaciona amb la construcció d'espais d'emmagatzematge lliures d'humitat.

E-3: restes d'una sitja (UE 746) situada a pocs metres de l'estructura tipus grill plant. Aquesta estructura es trobava totalment escapçada per l'excavació d'una fossa d'època medieval (UE 664), restant només la part del fons de l'estructura.

### Estructures de combustió

El procés d'excavació ha permès identificar quatre llars amb solera de pedra. Es tracta d'estructures parcialment excavades, de tendència circular, fons regular i parets divergents. El contingut està integrat per pedres i rierencs afectats tèrmicament, disposats de manera ordenada, formant una mena de solera:

E-2; llar o fogar en cubeta (UE 742) de planta circular d'1'30 m de diàmetre i escassa fondària (0'10 m). Reblerta amb nombroses pedres que presenten clares evidències d'esclats tèrmics (UE 744).

E-7; llar o fogar en cubeta (UE 762) de planta el·líptica d'1'35 m de llargada per 1'23 m d'amplada i una fondària de 0'22 m. Reblerta amb nombroses pedres que presenten clares evidències d'esclats tèrmics (UE 761).

E-9; cubeta de combustió amb solera lítica (UE 775) de planta circular de 0'60 m de diàmetre i escassa fondària (0'10 m). Reblerta amb nombroses pedres que poden ser part de la solera lítica d'una llar (UE 774). S'observen pedres amb esclats tèrmics.

E-19; llar o fogar en cubeta (UE 797) de d' 1'30 m de diàmetre i entre 0'10 – 0'18 m de fondària. Reblerta de pedres, majoritàriament cremades i termoalterades. S'observen diverses pedres amb esclats tèrmics.

### Forats de pal

La intervenció arqueològica ha permès documentar un parell de forats de petites dimensions (E-6 i E-8), situats en el sector sud-oriental del solar.

E-6: retall de planta pseudoel·líptica i fons pla (UE 756), de 0'49 m de llargada per 0'45 m d'amplada i una profunditat de 0'30 m. Reblert amb argila i abundants restes materials, entre les que destaquen indústria macrolítica i fragments de ceràmica.

E-8: retall de planta pseudoel·líptica i fons pla (UE 758), de 0'55 m de llargada per 0'47 m d'amplada i una profunditat de 0'40 m. Reblert amb argila i abundants restes materials, entre les que destaquen indústria macrolítica, fragments de ceràmica i restes de bronze.

### Retalls

Els treballs arqueològics han permès identificar quatre retalls que cronològicament s'adscriuen a aquest període. L'estat de conservació d'aquestes estructures no permet profundir en quina seria la seva funcionalitat:

E-12; retall de planta circular i fons pla (UE 782), de 0'35 m de diàmetre i una profunditat de 0'10 m.

E-13; retall de planta circular i fons pla (UE 784), de 0'30 m de diàmetre i una profunditat de 0'10 m.

E-15; retall de planta circular i fons pla (UE 788), de 0'35 m de diàmetre i una profunditat de 0'10 m.

E-17; retall de planta circular i fons pla (UE 791), de 0'36 m de diàmetre i una profunditat de 0'10 m.

### Estructures indeterminades

E-16; Fossa de planta circular i fons còncau (UE 796), amb les parets divergents. No s'ha pogut determinar quina seria la funcionalitat d'aquesta estructura atès el seu estat de conservació.

### **Fase 3: segles XIV - XV**

L'establiment d'aquesta fase s'ha dut a terme arrel de la identificació de diversos estrats (UE 06, UE 92, UE 646 i UE 697) que corresponen al camp de conreu d'època baixmedieval, ja que el material ceràmic identificat en el procés d'excavació consta bàsicament de pisa en verd i manganès, pisa de Barcelona i ceràmica comuna d'època medieval. En aquest estrat s'han pogut identificar diverses fosses, sitges, rases de conreu i retalls de planta irregular fruit de les tasques agrícoles dutes a terme en la zona al llarg de tota la centúria. A més, en aquest període es produeix la construcció de quatre pous d'aigua.

### Estructures d'emmagatzematge

S'han identificat quatre sitges de planta circular i secció globular (UE 208, UE 735, UE 772 i UE 777), que presenten un diàmetre que oscil·la entre 1'30 m i 1'40 m. Aquestes estructures estan situades en el sector A. Per una banda, cal assenyalar que no s'ha pogut localitzar el nivell de circulació original en el que haurien estat realitzades, atès que el diàmetre superior d'aquestes estructures és massa gran com per que es correspongui amb la boca original de les sitges. La manca d'aquesta part de l'estructura respon al fet que la zona hauria seguit sent utilitzada com a camp de conreu fins ben entrat el segle XVII i, també, als posteriors rebaixos realitzats per tal de procedir a la construcció de les edificacions obertes al carrer d'Espalter en època moderna i contemporània. Per altra banda, cal destacar que la sitja UE 735 estava seccionada en la part inferior per la construcció de l'hipogeu UE 134.

### Fosses, retalls i forats de pal

Les tasques arqueològiques han permès identificar un total de 68 retalls que, malgrat no poder determinar quina seria la seva funcionalitat, presenten un marcat caràcter agrícola atenent a les seves dimensions i la seva orientació; 12 en el sector A (UE 117, UE 132, UE 163, UE 165, UE 177, UE 179, UE 235, UE 239, UE 241, UE 465, UE 686), 42 en el sector B (UE 93, UE 187, UE 189, UE 200, UE 215, UE 231, UE 300, UE 309, UE 313, UE 344, UE 362, UE 370, UE 374, UE 390, UE 420, UE 422, UE 434, UE 461, UE 545, UE 547, UE 549, UE 551,



UE 558, UE 564, UE 568, UE 570, UE 572, UE 574, UE 578, UE 580, UE 584, UE 586, UE 592, UE 594, UE 611, UE 613, UE 621, UE 623, UE 625, UE 715, UE 717, UE 730) i 8 en el sector C (UE 449, UE 453, UE 455, UE 481, UE 483, UE 492, UE 538, UE 540).

Paral·lelament, s'han identificat un total de 5 fosses de planta el·líptica, destinades a algun tipus d'activitat agrícola indeterminada; 3 situades en el sector A (UE 688, UE 722, UE 738) i 1 situada en el sector B (UE 763). A més, cal destacar la fossa UE 664, de planta circular d'uns 4'50 m de diàmetre i una profunditat de 3'50 m aproximadament, de la que no podem determinar-ne quina seria la seva funcionalitat.

#### Pous

En el sector B, s'han pogut documentar tres pous de planta circular (UE 676, UE 729 i UE 740) que presenten un diàmetre que oscil·la entre 1'15 m – 1'30 m, i un revestiment de pedra devastada lligada amb morter rebaixat. Cal assenyalar que aquest revestiment s'ha localitzat en la part més profunda de l'estructura, aproximadament un metre per damunt del nivell freàtic.

#### **Fase 4: segles XVI - XVII**

L'inici d'aquesta fase s'estableix arrel de la localització dels estrats UE 05, UE 650, UE 685, que es corresponen amb el camp de conreu d'època moderna, en el qual s'han pogut identificar diverses fosses, sitges, rases de conreu i retalls de planta irregular fruit de les tasques agrícoles dutes a terme en la zona al llarg de tota la centúria. A més, en aquest període es produeix la construcció de tres sínies que suposarien la substitució dels pous d'aigua d'època medieval.

#### Estructures d'emmagatzematge

Durant el procés d'excavació arqueològica s'han identificat un total de quatre sitges situades en el sector A (UE 10, UE 66, UE 153, UE 470). Presenten una planta circular i cos de secció globular, el diàmetre d'aquestes estructures oscil·la entre 1'95 m i 2'75 m. Per una banda, cal assenyalar que no s'ha pogut determinar quin seria el nivell de circulació original en el que haurien estat realitzades, atès que el diàmetre superior d'aquestes estructures és massa gran com per que es correspongui amb la boca original de les sitges. La manca d'aquesta part de l'estructura respon als rebaixos realitzats per tal de procedir a la construcció de les edificacions obertes al carrer d'Espalter, en època moderna i contemporània (UE 03).

#### Fosses, retalls, rases de conreu i forats de pal

S'han identificat un total de 9 rases de conreu orientades est-oest; 3 situades en el sector A (UE 9, UE 15, UE 21) i 6 situades en el sector B (UE 100, UE 105, UE 202, UE 288, UE 311 i UE 353). Alhora que s'han identificat un total de 87 retalls que, malgrat no poder determinar quina seria la seva funcionalitat, cal relacionar-los amb algun tipus de tasca agrícola ateses les seves dimensions, la seva orientació i la seva distribució en l'espai. Així, s'han localitzat 29 retalls situats en el sector A (UE 27, UE 28, UE 34, UE 36, UE 42, UE 46, UE 50, UE 52, UE 54, UE 56, UE 62, UE 68, UE 70, UE 72, UE 74, UE 115, UE 145, UE 147, UE 151, UE 155, UE 159, UE 161, UE 167, UE 195, UE 233, UE 331, UE 333, UE 387, UE 463), 51 retalls situats en el sector B (UE 96, UE 98, UE 181, UE 183, UE 185, UE 198, UE 204, UE 206, UE 217, UE 227, UE 229, UE 243, UE 245, UE 247, UE 249, UE 251, UE 254, UE 290, UE 292, UE 294, UE 303, UE 305, UE 307, UE 317, UE 319, UE 328, UE 337, UE 346, UE 348, UE 355, UE 364, UE 392, UE 394, UE 396, UE 398, UE 412, UE 418, UE 424, UE 436, UE 438, UE 441, UE 447, UE 590, UE 596, UE 600, UE 633, UE 651, UE 709, UE 711, UE 713, UE 719), 5 retalls

situats en el sector C (UE 451, UE 457, UE 459, UE 522, UE 631) i 2 retalls situats en el sector D (UE 382, UE 384).

A més, els treballs arqueològics han permès localitzar un total de 17 fosses de planta el·líptica: 10 situades en el sector A (UE 12, UE 23, UE 31, UE 38, UE 40, UE 44, UE 125, UE 136, UE 143, UE 724), 6 situades en el sector B (UE 109, UE 281, UE 286, UE 296, UE 315, UE 520), i 1 situada en el sector C (UE 507). Cal destacar que a l'interior d'aquesta estructura (UE 507) s'hi ha documentat l'enterrament d'una euga i el seu *fetus*, i les restes d'un gat.

Cal destacar la localització de 20 forats de pal, que atenent a la seva ubicació i la relació estratigràfica respecte a les estructures negatives descrites anteriorment, cal relacionar-los amb les tasques agrícoles desenvolupades durant aquest període. Així, s'ha localitzat 1 situat en el sector A (UE 149), 15 situats en el sector B (UE 103, UE 258, UE 279, UE 284, UE 560, UE 562, UE 566, UE 598, UE 603, UE 605, UE 607, UE 609, UE 615, UE 617, UE 619), 2 situats en el sector C (UE 485, UE 490) i 2 situats en el sector D (UE 380, UE 524).

### Sínies

En aquest període es produeix la construcció de tres sínies de catúfols (UE 48, UE 76 i UE 84) situades en el sector A. Els treballs arqueològics han permès documentar el procés constructiu d'aquestes estructures, posant de manifest una clara diferència entre el sistema constructiu emprat en les sínies UE 48 i UE 84, i el sistema utilitzat per dur a terme la construcció de la sinia UE 76. Val a dir que aquesta darrera estructura ja havia estat localitzada parcialment en la intervenció de l'any 2004 (Font, 2004).

Les sínies UE 48 i UE 84, presenten un espai interior de planta rectangular (2'5 x 1 m) fet amb pedres de grans dimensions, lleugerament regulars, lligades amb morter rebaixat de color ataronjat. Es tracta de dues estructures construïdes amb la tècnica d'encofrat perdut que revesteixen dues rases de planta circular que profunditzaven en el terreny fins a assolir la cota del nivell freàtic, com si es tractés d'un pou. A l'interior d'aquestes dues estructures s'ha pogut documentar la presència de dos encaixos (ubicats en les parets laterals nord i sud) en els que es situaria l'eix de suport dels catúfols i que permetria l'extracció contínua de l'aigua.

La sinia UE 76 consta d'un mateix tipus de parament constructiu que les estructures anteriors (UE 48 i UE 84); pedres de grans dimensions, lleugerament regulars, lligades amb morter rebaixat de color ataronjat, i la seva superfície interior és lleugerament superior (3'11 m de llargada per 1'20 m d'amplada). S'ha pogut documentar una clara diferència respecte el sistema constructiu observat en les sínies UE 48 i UE 84: atès que no ha estat feta per mitjà d'un encofrat perdut, sinó que es va procedir a la realització d'una rasa de planta el·líptica de grans dimensions (UE 350) amb les parets divergents, i atalussades per mitja de diversos troncs per tal de consolidar el terreny (atesa la profunditat necessària per tal d'assolir el nivell freàtic). Una vegada realitzada aquesta rasa es va procedir a la col·locació de diversos troncs disposats verticalment per tal de clavar-hi els taulons de fusta necessaris per procedir a la realització d'un encofrat que delimitava el perímetre exterior d'aquesta estructura. Així, la realització de les parets de la sinia va comportar que els troncs que sostenien l'encofrat quedessin incorporats a l'interior de les parets. Posteriorment, amb el pas del temps, aquests troncs s'anaren malmeten i acabaren per desaparèixer, quedant el negatiu d'aquests suports en tot el perímetre de l'estructura. Alhora, es procedí a la construcció d'una canalització (UE 811) amb les parets i la coberta de lloses de pedra (UE 812) que captava l'aigua en el nivell freàtic, a uns 5 metres de distància de la base de la sinia UE 76, i desaguava a l'interior d'aquesta. La realització d'aquesta estructura presenta

un sistema constructiu similar a l'emprat per a la construcció de la sinia. Així, es procedeix a la realització d'una rasa de grans dimensions (UE 810) amb les parets atalussades per mitja de diversos troncs per tal d'assegurar el terreny i evitar esllavissades. Cal assenyalar que aquesta canalització (UE 811) estava seccionada en diversos trams per la realització de pilotatges duts a terme en la tercera fase del projecte de construcció.

### **Fase 5: finals del s. XVII – s. XVIII**

Aquesta fase marca l'inici d'un urbanisme incipient en aquesta zona. Sembla que és en aquest moment quan es produeix l'abandonament de les tasques agrícoles i l'entrada en desús de les sínies de la fase anterior. Així, entre finals del segle XVII i els inicis del segle XVIII el solar és destinat a la creació de noves edificacions, que es veuran afectades en gran part per la construcció de la presó de dones La Galera i per la obertura dels carrers d'Espalter i de Sant Josep Oriol a finals de la centúria (fase 6).

### **Sector A**

En aquest sector s'han localitzat diversos trams de murs que permeten suposar de l'existència d'algun tipus d'edificació en aquest sector. Així, s'ha pogut documentar la construcció del mur UE 88 i la seva banqueteta de fonamentació UE 531, situats en la zona est del sector. En la zona nord, s'ha documentat la construcció del mur UE 04, així com el mur UE 87 que connecta amb el mur UE 88. Tots aquests murs presenten un parament molt similar, consistent en pedres lleugerament escairades lligades amb morter rebaixat. En la zona sud s'han pogut identificar les restes de dos murs (UE 376 i UE 440) que presenten un parament molt similar (pedres i maons lligats amb morter de color beix). Tots dos murs formarien part de l'urbanisme marcat pel traçat del mur UE 88, malgrat que no s'ha pogut determinar una connexió física entre aquestes estructures i el mur de tancament de les finques (UE 88). A més, ambdós murs (UE 376 i UE 440) es disposen al damunt de l'espai que hauria estat ocupat per la sinia UE 76 de la fase anterior, posant de manifest l'entrada en desús d'aquesta estructura.

S'ha identificat la rasa UE 644, que secciona diversos retalls de caràcter agrícola de la fase anterior i està seccionada per la construcció d'un col·lector (UE 03) i un dipòsit (UE 03) d'època contemporània. Aquesta rasa està estretament relacionada amb el pou d'aigües netes de planta quadrangular (UE 645), localitzat ja en la intervenció de l'any 2004, revestit per una paret de maons en la seva cota més baixa, zona en la que tocaria el nivell freàtic.

En la zona central d'aquest sector s'han localitzat les restes d'un hipogeu (UE 134) força malmès per les construccions de les fases posteriors. No s'ha pogut localitzar la zona d'accés a aquesta estructura ni, tampoc, la cambra que es situaria al final del passadís documentat. Per una banda, la zona d'entrada a aquesta estructura queda fora dels límits d'excavació, quedant afectada per l'obertura del carrer d'Espalter a finals del segle XVIII. Per altra banda, la cambra final de l'hipogeu hauria estat malmesa arrel de la construcció d'una fossa sèptica d'època contemporània (UE 03). La planta documentada del passadís presenta les mateixes característiques que la de l'hipogeu UE 410 (localitzat en el sector D); en forma "d'essa".

Alhora, s'ha pogut identificar el dipòsit UE 157. Es tracta d'una estructura de planta rectangular feta amb pedres irregulars, lligades amb morter de calç blanc, i una profunditat de 0'60 m aproximadament. Està seccionat per la meitat per de la construcció del mur (UE 03) que separarà les finques 4 i 5 en època contemporània.

En la zona sud d'aquest sector s'ha identificat el pou de planta circular UE 128, fet de pedres i maons lligats amb morter rebaixat. S'ha pogut identificar una reparació efectuada en el revestiment de pedra d'aquesta estructura (UE 141). Cal assenyalar que aquest pou es trobava fortament seccionat per la construcció de les estructures de la fase posterior. Estretament relacionat amb aquest pou, s'ha identificat les restes del mur UE 212, fet de pedres irregulars lligades amb morter de color ataronjat. L'elevat grau d'arrasament que presenta, arrel de la construcció de diverses estructures contemporànies (UE 03), no permet relacionar-lo amb cap altre mur ni amb cap nivell de circulació que permeti entreveure quina seria la seva funcionalitat. El rebliment del pou (UE 129) aporta una cronologia d'abandonament que es correspon amb la següent fase, per tant, estaria en ús en al llarg del segle XVIII.

A més, s'han localitzat les restes d'una claveguera amb les parets de pedra i la solera de rajoles (UE 694). No s'ha pogut relacionar aquesta claveguera amb cap altre element, ja que l'estructura es trobava molt seccionada per la construcció d'estructures d'època contemporània (UE 03).

### Sector B

Les tasques arqueològiques en aquest sector han permès identificar els murs UE 171 i UE 172. El parament d'aquests dos murs consisteix en carreus ben treballats lligats amb morter rebaixat. Tant el parament com la orientació que presenten aquestes dues estructures permet plantejar la hipòtesi que formin part de l'entramat urbà que tindria com a eix central el mur UE 88. La manca de nivells de circulació que es relacionin amb aquestes dues estructures i la manca de connexió física entre aquestes dos murs i el mur UE 88, no permet aprofundir gaire en la seva funcionalitat. Cal destacar l'elevat grau d'arrasament que presenten aquestes estructures arrel de la construcció de la presó a finals del segle XVIII en aquest sector (fase 6).

A més, s'ha pogut identificar les restes d'un pou (UE 588) de planta circular revestit amb pedres lligades amb morter de calç, que hauria entrat en desús arrel de la construcció de la presó (fase 6).

### Sector C

En aquest sector s'ha pogut identificar el mur UE 265 i la seva banqueteta de fonamentació UE 530; construïts amb pedres ben treballades lligades amb morter rebaixat. Aquest mur presenta la mateixa orientació que el mur UE 87 localitzat en el sector A. Ambdós conformen el tancament sud de l'edificació ubicada en aquest sector. Val a dir que l'obertura del carrer de Sant Bernat (fase 6) i la posterior edificació de les finques 9 i 10 (fase 7) van comportar una greu afectació a l'edificació situada en aquesta zona.

### Sector D

En aquest sector s'han identificat dos dipòsits de planta rectangular (UE 497 i UE 518) que s'adossen al mur UE 88 i a la seva banqueteta UE 531. Cal situar la construcció d'aquestes dues estructures en el mateix moment en què es duu a terme la construcció del mur UE 88. Es tracta de dos dipòsits amb les parets de maons lligades amb morter rebaixat. La construcció de la presó a finals del segle XVIII comportarà l'eliminació d'aquestes estructures (fase 6).

En aquest mateix sector s'ha pogut identificar les restes d'un hipogeu (UE 410), del que s'han pogut documentar les escales (UE 536) que permetrien l'accés al seu interior; es

tracta de nou esglaons fets amb maons lligats amb morter rebaixat. Aquestes escales donaven pas a un passadís en forma "d'essa" que desembocava a una petita habitació de planta circular (de 4,5 m<sup>2</sup> de superfície). Aquesta presentava una banquetta correguda adossada en tot el perímetre de l'habitació. Les tasques arqueològiques han permès identificar un nivell de circulació a l'interior d'aquesta estructura (UE 682) que permet situar el període d'utilització d'aquesta estructura en el segle XVII. El període de vigència d'aquest hipogeu és similar al dels dipòsits mencionats anteriorment, atès que va ser seccionat per la construcció dels murs de la presó (UE 261, UE 270 i UE 268).

Tenint en compte les nombroses estructures localitzades en els diversos sectors, la seva disposició i distribució en l'espai permet suposar de l'existència de diverses edificacions en aquest sector, que s'estendrien més enllà dels límits actuals del solar objecte d'intervenció. De fet, l'existència de dos hipogeus (UE 134 i UE 410) reforça aquesta hipòtesi, atès que aquest tipus d'estructura subterrània està associada a l'existència d'una edificació. L'elevat grau de fragmentació de les estructures localitzades, arrel de les remodelacions de fases posteriors, no permet discernir el nombre d'aquestes edificacions ni les seves dimensions. Cal destacar que en el quarteró de Garriga i Roca es posa de manifest l'existència d'edificacions anteriors a la seva elaboració (amb anterioritat a 1858), situats en el sector C. Aquestes, doncs, podrien correspondre a les edificacions del segle XVIII.

### **Fase 6: finals del s. XVIII – s. XIX**

A les darreries del segle XVIII, situats en el zenit de la industrialització de la zona del raval, es procedeix a l'obertura del carrer d'Espalter l'any 1798 i del carrer de Sant Bernat l'any 1797. Aquest darrer passarà a ser denominat carrer de Sant Josep Oriol a partir de l'any 1806. Alhora, també es duu a terme la construcció d'una presó de dones coneguda amb el nom de "La Galera". Aquest recinte penitenciari substituiria la presó situada en el carrer Egipcíaques.

### **Sector A**

La intervenció arqueològica ha permès localitzar els fonaments de les diverses finques obertes al carrer Espalter, les quals han estat identificades amb la UE 03. Aquesta unitat estratigràfica engloba totes aquelles estructures localitzades en aquest sector que corresponen cronològicament als segles XIX i XX.

L'obertura del carrer d'Espalter suposarà la construcció de cinc finques obertes a aquest nou carrer i la conseqüent eliminació de la majoria de les estructures de la fase anterior situades en aquest sector, restant *in situ* els murs UE 04, UE 87 i UE 88, als quals s'adossen els murs de nova factura. De fet, la planimetria representada en el Quarteró de Garriga i Roca, elaborada l'any 1858, posa de manifest la construcció de cinc nous edificis oberts al carrer d'Espalter. Aquests es correspondrien amb les finques 2, 3, 4, 5/6 i 7. Totes aquestes finques aprofitaven el mur UE 88 com a mur de tancament est de les finques, cal destacar que s'ha identificat una reparació efectuada en aquest mur (UE 643) situada a l'alçada de la finca 3. A continuació descriurem les diverses finques esmentades anteriorment:

- La finca 2 ocupava una superfície de 198 m<sup>2</sup>. A l'interior d'aquest edifici s'han localitzat les restes de tres murs (UE 03) que responen a compartimentacions de l'espai.



- La finca 3 ocupava una superfície de 145 m<sup>2</sup>. A l'interior d'aquest edifici s'han localitzat tres clavegueres de maons (UE 03), quatre fosses sèptiques de planta quadrangular de maons (UE 03) i les restes de sis trams de mur (UE 03) que responen a compartimentacions de l'espai.
- La finca 4 ocupava una superfície de 106 m<sup>2</sup>. A l'interior d'aquest edifici s'han identificat 5 fosses sèptiques de maons (UE 03), cinc trams de clavegueres de maons (UE 03) i les restes de set murs (UE 03) que responen a compartimentacions de l'espai.
- Les finques 5 i 6 ocupaven una superfície de 395 m<sup>2</sup>. A l'interior d'aquest edifici s'han identificat set fosses sèptiques de planta quadrangular (UE 03), quatre trams de clavegueres de maons (UE 03) i les restes de divuit trams de mur (UE 03) que responen a compartimentacions de l'espai.
- La finca 7 ocupava una superfície de 170 m<sup>2</sup>. A l'interior d'aquest edifici s'han identificat dues fosses sèptiques de planta quadrangular (UE 03), dos trams de clavegueres de maons (UE 03) i tres trams de murs (UE 03) que responen a compartimentacions de l'espai. Així com les restes de tres envans de maons (UE 03) que tindrien una funcionalitat similar.

La finca 8, oberta també al carrer d'Espalter, està delimitada en la vessant est pel mur UE 04 i presenta una superfície (33 m<sup>2</sup>) molt menor que la resta de finques d'aquest sector. A l'interior d'aquest edifici s'ha identificat un dipòsit de planta quadrangular (UE 03) i dos trams de mur que corresponen al basament d'una caixa d'escala. La diferència de superfície respecte a la resta de les finques d'aquest sector obeeix a la presència de les finques 9 i 10 del sector C.

### Sector B

En aquest sector es duu a terme la construcció la presó de dones La Galera, la superfície de la qual s'estenia fins al carrer Robadors (aproximadament 1538 m<sup>2</sup>), depassant amb escreix els límits de la intervenció arqueològica. La planimetria elaborada per Garriga i Roca l'any 1858 presenta la planta d'aquest recinte penitenciari, que consta de 41 àmbits situats al voltant d'un pati central.



La intervenció arqueològica ha permès identificar les fonamentacions de 31 murs que conformen un total de 22 habitacions, que formarien part del costat sud-oest de la presó, i part del pati interior del recinte penitenciari. La resta d'habitacions restarien fora dels límits d'excavació. Així, la superfície total que ocupen les estructures localitzades és de 678 m<sup>2</sup> aproximadament. La totalitat d'aquestes estructures presenten les mateixes tècniques constructives; estan fetes amb encofrat perdut i consten de pedres devastades lligades amb morter de calç. A excepció de la cantonada dels murs UE 261 i UE 268 que coincidí just a la zona de la cambra circular de l'hipogeu UE 410 de la fase anterior. De fet, la presència d'aquesta estructura va condicionar el sistema constructiu d'aquesta cantonada, atès que s'hagué de reforçar la cantonada d'aquests murs per garantir-ne l'estabilitat (UE 433).

Les habitacions estan formades pels següents murs (entre parèntesis es troba la denominació que Garriga i Roca dona a les diferents habitacions):

- Habitació 1; UE 262, UE 264, UE 267 i UE 369. ("*Cuarto de las lavanderas*")
- Habitació 2; UE 261, UE 262, UE 264 i UE 268.
- Habitació 3; UE 262, UE 267, UE 269 i UE 368. ("*Cocina*")
- Habitació 4; UE 261, UE 262, UE 268 i UE 270.
- Habitació 5; UE 262, UE 263, UE 269 i UE 271. ("*Cocina*")
- Habitació 6; UE 261, UE 262, UE 270 i UE 272. ("*Sala de la cajas*")
- Habitació 7; UE 262, UE 263, UE 271 i UE 273. ("*Cocina*")
- Habitació 8; UE 261, UE 262, UE 272 i UE 274. ("*Cocina de la supinspectora*")
- Habitació 9; UE 262, UE 263, UE 273 i UE 275. ("*Salas*")

- Habitació 10; UE 261, UE 262, UE 274 i UE 276. ("*Dormitorios*")
- Habitació 11; UE 262, UE 263, UE 275 i UE 278. ("*Sala*")
- Habitació 12; UE 261, UE 262, UE 276 i UE 277. ("*Cocina*")
- Habitació 13; UE 278, UE 636, UE 638 i UE 639. ("*Dormitorio*")
- Habitació 14; UE 261, UE 277, UE 635 i UE 638. ("*Sala*")
- Habitació 15; UE 266, UE 278, UE 637, UE 639 i UE 732. ("*Despacho*")
- Habitació 16; UE 261, UE 635, UE 704 i UE 705. ("*Paso*")
- Habitació 17; UE 703, UE 704, UE 705, UE 706 i UE 636. ("*Paso*")
- Habitació 18; UE 261, UE 704, UE 705 i UE 708. ("*Cuartel de la Guardia Municipal*")
- Habitació 19; UE 704, UE 705, UE 706 i UE 708. ("*Almacen*")
- Habitació 20; UE 637, UE 706, UE 708 i UE 809. ("*Habitación del Alcaide*")
- Habitació 21; UE 637, UE 708 i UE 809. No s'ha pogut localitzar el tancament Est d'aquest àmbit perquè resta fora dels límits de l'excavació. ("*Entrada Principal*")
- Habitació 22; UE 266, UE 637, i UE 732. No s'ha pogut localitzar el tancament Est d'aquest àmbit perquè resta fora dels límits de l'excavació. ("*Escalera Principal*")

Cal destacar que els treballs arqueològics no han permès identificar cap nivell de circulació que es pugui relacionar amb les diverses habitacions documentades, a excepció de l'habitació 1. Atès que es tracta d'un soterrani i, per tant, es troba per sota del nivell de circulació de la resta d'habitacions. Així, a l'interior de l'habitació 1 s'ha localitzat un paviment de pedres lligades amb morter blanc (UE 226) i les restes d'una coberta de volta de maons disposats a plec de llibre (UE 224). Segons el Quarteró de Garriga i Roca, aquesta habitació hauria estat destinada a ser la bugaderia del recinte penitenciar.

Les habitacions 5 i 7 haurien estat destinades a ser una cuina. De fet, a l'interior de l'habitació 5 s'han pogut localitzar dues estructures de planta quadrangular (UE 298 i UE 299) que correspondrien a una estructura de combustió i la seva cendrera. Mentre que a l'interior de l'habitació 7 s'ha identificat un dipòsit de maons de planta quadrangular (UE 658) adossat al mur UE 262.

A l'interior de l'habitació 14 s'ha localitzat les restes d'un dipòsit de planta quadrangular fet de maons (UE 554). La planimetria de Garriga i Roca denomina aquest àmbit com a "sala", sense especificar més en la seva funcionalitat.

En el pati interior de la presó, situat entre els murs UE 368, 263, 266 i el límit d'excavació, s'ha identificat l'existència de quatre estructures que no apareixen reflectides en la planimetria de Garriga i Roca. Per una banda, tres dipòsits de planta rectangular fets de maons (UE 324, 653 i UE 656). La construcció de la UE 653 secciona la UE 655, una estructura de planta rectangular, feta de pedres devastades lligades amb morter de calç i funció indeterminada. Per altra banda, es documenta l'estructura UE 325, de planta quadrada feta de maons lligats amb morter de calç a la que s'hi adossen els dipòsits UE 653 i UE 656. En canvi, s'ha identificat l'estructura UE 816; es tracta d'un dipòsit de planta quadrangular adossat a la cantonada sud-oest del pati que estaria destinat a contenir aigua.



Cal destacar, també, a l'habitació 17, la localització del dipòsit UE 707; fet de pedres devastades lligades amb morter de calç. Aquest està dividit en dues meitats per l'envà de maons UE 721. No s'ha pogut determinar la funcionalitat d'aquesta estructura.

### **Fase 7: s.XX**

En aquesta fase es procedeix a l'enderroc de la presó La Galera i la construcció de la Plaça Salvador Seguí. Alhora que s'ha documentat una divisió d'alguna de les finques situades en el sector A.

#### **Sector A**

En aquesta fase s'ha documentat una divisió de la superfície de l'espai ocupat per les finques 5 i 6 que a partir d'aquest període funcionaran de manera independent. Mentre que la resta de finques d'aquest sector continuaran en ús al llarg de tota la centúria. Les finques d'aquest sector seran enderrocades l'any 2001.

#### **Sector B**

En aquest període es duu a terme l'enderroc de la presó de dones situada en aquest sector. S'ha documentat la construcció d'un seguit de pilars de ciment (UE 102, UE 257, UE 322, UE 698, UE 699, UE 700, UE 701 i UE 702) repartits per la superfície del sector, destinats a fixar les fustes que sostenien un possible entarimat. A banda, s'ha identificat una zona de concentració de forats de pal (UE 58, UE 59, UE 60, UE 61, UE 95, UE 253, UE 367, UE 472, UE 473, UE 501 i UE 529) reblerts amb ciment, que haurien estat destinats a una funcionalitat similar. A més, s'han localitzat estructures de maons (UE 222, UE 326, UE 535 i UE 750) destinades a protegir una canalització de plom. Així com també s'ha identificat un pou de planta circular (UE 360) abandonat en el moment de construcció de la Plaça de Salvador Seguí, a mitjans segle XX.

L'excavació de la zona més propera al carrer Sant Pau ha permès observar l'existència de diverses rases de serveis (aigua i llum) que haurien malmès considerablement les estructures de la presó corresponents a la fase cronològica anterior.

#### **Sector C**

En aquest sector s'han identificat les restes de dues finques obertes al carrer Sant Josep Oriol (finques 9 i 10). Aquestes s'enderrocaren en un període cronològic similar al de la presó, ja que la seqüència estratigràfica documentada en aquest sector és la mateixa que la que s'ha pogut identificar en el sector B.

#### **Sector D**

En aquest sector no s'ha localitzat cap estructura corresponent a aquesta fase cronològica. Únicament, cal assenyalar que formava part de la plaça Salvador Seguí, de la mateixa manera que els sectors B i C.

## 9. CONCLUSIONS

Durant el procés d'intervenció arqueològica efectuat en el solar situat entre els carrers Sant Pau, Espalter, Sant Josep Oriol i la Plaça de Salvador Seguí, s'han pogut localitzar nombroses restes arqueològiques, que s'inscriuen en un total de set fases d'ocupació clarament diferenciades, dins un ventall cronològic que transcorre des del neolític mig fins a època contemporània.

Les estructures documentades pel que fa referència a la prehistòria, pertanyen a dos períodes clarament diferenciats: Neolític Mig i Bronze Antic. El jaciment i les restes exhumades venen a confirmar l'expectativa arqueològica generada per altres jaciments, com Sant Pau del Camp o carrer de la Riereta, 37. S'ha de dir que el sector sud-est de la plana costanera de Barcelona constitueix un veritable complex arqueològic d'època prehistòrica, que es constata a partir de les troballes i intervencions arqueològiques realitzades en els darrers anys. L'estratigrafia geològica del sector excavat és similar a la documentada en la resta de jaciments d'aquesta cronologia. Hi ha un primer nivell constituït per argila de coloració fosca (marró o vermella) i un segon nivell constituït per llims, de color més clar (groc), on s'intercalen àmplies llenques de sorra i grava, d'aportació fluvial, que s'orienten de nord a sud seguint l'orografia original del paratge. Sobre el nivell de llims groguencs, en el sector més oriental del jaciment, s'excava l'antiga glera d'un petit curs d'aigua. L'erosió del terreny no ha permès la conservació i consolidació dels sòls d'ocupació, no obstant, en alguns sectors del jaciment, trobem restes d'aquests llocs, que s'identifiquen per la presència en una mateixa cota de restes detríctiques (ceràmica, restes lítiques, argila cremada i, ocasionalment, restes malacològiques).

Pel que fa referència al període del neolític mig, s'han pogut identificar tres estructures excavades que cal situar entre el quart i tercer mil·lenni, es tracta d'estructures d'emmagatzematge i un enterrament en fossa simple. Les dades aportades pel material ceràmic recuperat ens permeten afirmar que, cronològicament, aquestes estructures cal situar-les en un moment de transició entre finals de la fàcies Montboló (neolític postcardial) i el Neolític mig; el predomini de fragments corresponents a bols carenats respecte els fragments corresponents a bols semiesfèrics amb nanses tubulars tipus Montboló és molt clar.

En la fase corresponent al Bronze Antic, la tipologia de les estructures és força variada, predominen les estructures excavades, com les fosses d'emmagatzematge i els clots de sosteniment. D'altra banda, també destaquen les estructures construïdes, com l'estructura tipus *grill plant*; la interpretació funcional d'aquestes graelles es relaciona amb la construcció d'espais d'emmagatzematge lliures d'humitat. A casa nostra els paral·lels més significatius els trobem al jaciment del carrer de Riereta, 37. Cal destacar, també, algunes superfícies empedrades o les diverses llars i estructures de combustió aparegudes en els sectors septentrional i oriental de la parcel·la. Les cubetes de combustió localitzades mostren similituds amb els fogars localitzats a Sant Pau del Camp o carrer de Riereta, 37. El material arqueològic recuperat, corresponent a aquest període, consta de fragments ceràmics amb empremtes d'estora i fragments amb cordons horitzontals amb impressions digitals. Els acabats exteriors de la major part de la ceràmica recuperada consisteixen en engrutats. S'ha de destacar la recuperació d'un fragment decorat amb garlandes que cal relacionar amb el grup del Nord-est (epicampaniforme), així com dos fragments informes de bronze.

A l'època romana, aquest indret es trobava fora de les muralles defensives, però emmarcat dins de l'*ager* de *Barcino*, relativament a prop de l'antiga línia costanera. A

les seves proximitats, s'han documentat restes d'una vil·la romana així com de necròpolis (àrea de Sant Pau del Camp i voltants de l'església de Sant Llàtzer) que testimonien l'ocupació contínua d'aquest espai. Malgrat tot, no s'ha pogut localitzar cap tipus d'estructura que pertanyi a aquest període.

Inicialment, en època medieval, aquesta zona restava fora de muralles. La decisió de fortificar aquest barri es va prendre en el període baixmedieval i va néixer del compromís que havia adquirit el Consell de Cent amb els habitants d'aquesta zona. El govern de la ciutat va requerir la seva col·laboració en els treballs que es duien a terme a la Rambla, i ells van acceptar. A canvi, van demanar que el seu barri quedés inclòs dins de la zona fortificada. Aquesta ampliació del traçat no es va concretar fins al 1368, i consistia en la construcció d'un vall, amb estructures de tàpia i/o palissades, i d'alguns portals, que s'havien d'ubicar amb relació als punts d'accés que ja existien (com el Portal d'en Godai) o a punts nous (per exemple, a l'extrem inferior del carrer d'en Robador). Les tasques arqueològiques no han permès identificar la presència de cap element relacionable amb aquesta estructura. Val a dir que aquest projecte va ser modificat entre 1372 i 1375, canviant el traçat per tal d'ampliar el perímetre del recinte emmurallat. Per tal de que les Drassanes Reials fossin incloses dins de l'àrea defensada. El canvi de projecte va significar un increment considerable de la superfície protegida, la qual incloïa grans àrees de camps i d'horts<sup>1</sup>. De fet, la zona objecte d'intervenció va estar destinada a camps de conreu durant tot el període medieval, tal i com s'ha pogut constatar amb la localització de 4 sitges, diverses fosses de marcat caràcter agropecuari i tres pous d'aigua.

Durant els segles XVI i XVII, aquesta zona continuarà destinada a tasques de caràcter agrari. S'han pogut identificar nombroses rases de camp de conreu, retalls, forats de pal, fosses i 4 sitges que posen de manifest un ús agropecuari de la zona durant l'època moderna. A més, els treballs arqueològics han permès identificar tres sèries de catúfols que, per una banda, posen de manifest la riquesa del subsòl del Pla de Barcelona pel que fa referència a la presència d'aigua i, per altra banda, denoten un perfeccionament tècnic a l'hora de dur a terme l'extracció de l'aigua del subsòl. Ja que s'ha pogut observar una evolució des dels pous medievals; que havien d'ésser revestits amb pedres per evitar esfondraments i la pèrdua conseqüent del propi pou, vers unes estructures que permeten una extracció constant d'aigua. A més, també s'ha pogut determinar l'existència (en un dels casos) d'una canalització de pedra que permetia la captació d'aigua del nivell freàtic per tal de conduir-la cap a l'interior de la sinia.

A finals del segle XVII es produí l'inici de l'urbanització de la zona, i les indústries començaren a intercalar-se enmig d'horts, convents i cases gremials, coincidint amb la nova realitat industrial, que quedà plenament instaurada entre 1770 i 1840. Les principals indústries instal·lades estaven relacionades amb el tèxtil, petites manufactures i producció de ceràmica. Ja al segle XVIII, es constata com el creixement del Raval restava condicionat pel desenvolupament de la indústria. Els habitatges sofriren una subdivisió en múltiples habitatges de lloguer per recollir els

---

<sup>1</sup> Els treballs de construcció del vall del Raval segons el projecte de 1368 es van iniciar simultàniament en els seus extrems: pel sector dels Tallers i al carrer de l'Hospital (en direcció a les hortes de Sant Pau, a l'altra banda de la Rambla). Mentre que el tram dels Tallers va quedar incorporat al nou projecte, les estructures al carrer Hospital van quedar inutilitzades. Les obres de construcció al Raval van continuar el segle següent fins assolir l'aixecament de murs i torres en la totalitat del recinte.

nombrosos camperols que fugien de la fam del camp (crisi agrícola 1765-1766) cercant en la indústria de Barcelona la prosperitat que la terra no els donava.

Coincidint amb l'etapa de la primera urbanització intensiva del Raval i amb l'obertura del carrers d'Espalter i de Sant Josep Oriol, documentada a finals del segle XVIII, es construeix un conjunt d'immobles en tota la superfície del solar. Així, s'ha pogut documentar la construcció del mur UE 88 i la seva banqueta de fonamentació UE 531. Ambdues estructures conformen el tancament nord de les finques 1, 2, 3, 4, 5, 6 i 7 obertes al carrer Espalter. S'ha pogut identificar, també, el mur UE 87 que connecta amb el mur UE 88, conformant els límits de la finca 7. La disposició d'aquests murs sembla marcar el final de les finques que restarien obertes al carrer d'Espalter, a excepció de la finca 8. Per contra, la finca 9 estaria oberta, juntament amb la finca 10 del sector C, al carrer de Sant Josep Oriol. En aquesta fase cal situar també el mur UE 04, que seria el tancament nord de la finca 8. A l'interior de la finca 4 s'hi han localitzat les restes d'un hipogeu (UE 134) de planta molt similar a l'identificat (UE 410) al costat est del mur UE 88. Així com dos dipòsits de planta rectangular (UE 497 i UE 518) que s'adossen al mur UE 88 i a la seva banqueta UE 531. Per tant, cal situar-los cronològicament en el mateix moment en què es duu a terme la construcció del mur UE 88. El període de funcionament d'aquests dos dipòsits i de l'hipogeu UE 410 és relativament curt, ja que a finals del segle XVIII es produeix la construcció de la presó, la qual malmet aquestes estructures.

Com hem dit, a les darreries d'aquesta centúria es duu a terme la construcció d'una presó de dones en aquest sector. Cal destacar que aquests primers centres de reclusió exclusivament femenins reberen el nom de Cases Galera i es caracteritzaven per tenir una orientació marcadament moralitzadora<sup>2</sup>. La Galera fou un exemple del sistema d'aglomeració combinat amb el treball i disciplina d'una intensa reeducació religiosa. P. Madoz afirmava que vers l'any 1840: "*... había 130 penadas, 14 de ellas por Tribunales Militares ... Trabajaban 10 horas al día hilando cáñamo con la rueca, haciendo mechales de algodón al torno, cosiendo camisas, tejiendo, deshilando cuerdas de cáñamo y cables*"<sup>3</sup>.

La intervenció arqueològica ha permès identificar la fonamentació de 31 murs que conformen un total de 22 habitacions, que formarien part del costat sud-oest de la presó, i part del pati interior del recinte penitenciari. El tancament Est d'aquesta edificació no s'ha localitzat atès que es troba fora dels límits de l'excavació. Val a dir que part d'aquestes estructures haurien estat localitzades en la intervenció duta a terme al carrer Robadors l'any 2000. Cal destacar que els treballs arqueològics no han permès identificar cap nivell de circulació a l'interior de les diverses habitacions documentades, a excepció de l'habitació 1; consistent en un soterrani amb un paviment empedrat, amb les restes d'una coberta de volta de maons disposats a plec de llibre. Aquesta habitació hauria estat destinada a ser la bugaderia del recinte penitenciari<sup>4</sup>. A la resta d'àmbits de la presó només s'han pogut localitzar les restes

---

<sup>2</sup> Al marge del seu funcionament i condicions de vida, les Galeres de dones constitueixen definitivament un dels primers establiments penals de l'època en els que es fa patent el discurs correccional tant característic de les institucions penitenciaries de finals del segle XVIII i XIX (Almeda, Elisabet, 2006).

<sup>3</sup> (AADD, 2004).

<sup>4</sup> Quarteró de la zona de Garriga i Roca.

## Intervenció arqueològica

C/ d'Espalter, 1b-11; c/ de Sant Pau, 66; c/ de Sant Josep Oriol, 7-11; pl. de Salvador Seguí  
Barcelona, el Barcelonès



d'una estructura de combustió i la seva cendrera que es troben a l'interior de l'habitació 5, que hauria estat destinada a ser una de les cuines<sup>5</sup>.

En el pati interior de la presó s'han identificat quatre estructures; tres dipòsits rectangulars i una estructura de planta quadrada de maons. Totes aquestes estructures semblen respondre a modificacions posteriors a la realització de la planimetria de Garriga i Roca, ja que no hi apareixen reflectides. La funcionalitat d'aquestes estructures ha d'estar estretament relacionada amb el tipus de manufactura que duïen a terme les internes en compliment de les condemnes.

En època contemporània (s. XIX – XX), es produeix una reforma constructiva en les finques obertes al carrer Espalter, ja que només resten in situ els murs UE 88 i UE 87, als quals s'adossen els murs de nova factura. L'enderrocament de la presó donarà pas a la creació de la Plaça Salvador Seguí.

---

<sup>5</sup> Quarteró de la zona de Garriga i Roca.

## 10. BIBLIOGRAFIA

- AADD: "La cárcel modelo de barcelona. 1904-2004: Cien años bastan, derribemos la Modelo para no le-vantar otra". Ed. Etcétera. Barcelona, noviembre 2004.
- Almeda, Elisabet, 2006: "Mujeres y cárceles. Pasado y presente de las cárceles femeninas en España". Congrés Penitenciari Internacional: La funció social de la política penitenciària. Barcelona. 2006.
- Artigues, Pere Lluís: Sant Pau, 51 de Barcelona. Memòria del seguiment arqueològic. Octubre de 1998. Generalitat de Catalunya. Inèdit. 1998.
- Cantos, José A.; Castejón, Pol; Frutos, Judith: Memòria de les prospeccions arqueològiques al solar delimitat pels carrers Sant Rafael, Robadors, Sadurní i Rambla del Raval. Barcelona. 1ª fase: maig-juliol de 2002. 2ª fase: Novembre – Desembre de 2003. Generalitat de Catalunya. Inèdit. 2000.
- Carlús, Xavier; González, Javier, Nadal, Esteve: "Estructures de l'Edat del Bronze tipus *Grill Plan* al litoral de Barcelona", pàg. 159-171. Revista Cypsela, núm. 18. 2010.
- Fàbregas, Marta: Memòria tècnica de l'excavació d'urgència realitzada al carrer Carretes, cantonada amb el carrer Sant Pau. Barcelona. Novembre de 2000. Generalitat de Catalunya. Inèdit. 2000.
- Font, Josep: Memòria científica de la intervenció arqueològica als carrers Espalter, 1b-11 ; Sant pau, 66 ; Sant josep oriol, 7-11; Plaça de Salvador Seguí 1-9. Barcelona. 5-27 d'Abril de 2004. Inèdit. 2004.
- Guàrdia, Jordi: Memòria dels sondejos arqueològics efectuats al carrer Sant Pau, 82 de Barcelona. Octubre-novembre de 1998. Generalitat de Catalunya. Inèdit. 1998.
- Jiménez, Marc: Memòria de l'excavació arqueològica d'urgència al carrer Sant Pau, 82 de Barcelona. Juny de 1998. Generalitat de Catalunya. Inèdit. 1998.
- Petit, Jordi: Memòria científica de la intervenció arqueològica al C/ Espalter, 2-10 de Barcelona. 12 a 23 de Febrer de 2007. Inèdit. 2007.
- Pujades, Josep: "Balanz anual de l'activitat arqueològica a la ciutat (any 2005)", Quaderns d'Arqueologia i Història de la Ciutat de Barcelona, 2. Barcelona, 2006.
- Nomenclàtor de Barcelona. Consultat a:  
<http://w10.bcn.cat/APPS/nomenclator/ficha.do?codic=304901&idioma=0>  
<http://w10.bcn.cat/APPS/nomenclator/ficha.do?codic=113903&idioma=0>

**Intervenció arqueològica**

C/ d'Espalter, 1b-11; c/ de Sant Pau, 66; c/ de Sant Josep Oriol, 7-11; pl. de Salvador Seguí  
Barcelona, el Barcelonès



**ANNEX 1. DOCUMENTACIÓ ADMINISTRATIVA**



Expedient 437 K121 NB sobre l'autorització per a 2007 de la intervenció preventiva a: Carrers Espalter, 1b-11, Sant Pau, 66, Sant Josep Oriol, 7-11, plaça Salvador Seguí, 1-9 (Filmoteca de Catalunya) (Barcelona, Barcelonès), segons el procediment establert en l'article 14 i següents del Decret 78/2002, de 5 de març de 2002, del Reglament de protecció del patrimoni arqueològic i paleontològic.

#### Fets

1. El dia 2 d'agost de 2007, el senyor Antoni Nicolau Martín com a director del Museu d'Història de la ciutat de Barcelona, la senyora Teresa de Ugarte Peyro com a directora de la Divisió d'Edificació de Gisa, van presentar una petició per realitzar una intervenció arqueològica a: Carrers Espalter, 1b-11, Sant Pau, 66, Sant Josep Oriol, 7-11, plaça Salvador Seguí, 1-9 (Filmoteca de Catalunya) (Barcelona, Barcelonès) .
2. El dia 6 d'agost de 2007 l'Àrea de Coneixement i Recerca va emetre informe favorable a l'esmentada sol·licitud.

#### Motivació

Construcció de la nova seu de Filmoteca de Catalunya en una zona protegida pel planejament municipal.

#### Fonaments de dret

1. Article 47 i següents de la Llei 9/1993, de 30 de setembre, del patrimoni cultural català (DOGC núm. 1807).
2. Decret 78/2002, de 5 de març de 2002, del Reglament de protecció del patrimoni arqueològic i paleontològic (DOGC núm. 3594).

#### Resolució

Per tot això, resolc:

- 1: **Autoritzar** la realització d'una intervenció arqueològica preventiva d'acord amb les següents dades i condicions:

Lloc de la intervenció: Carrers Espalter, 1b-11, Sant Pau, 66, Sant Josep Oriol, 7-11, plaça Salvador Seguí, 1-9 (Filmoteca de Catalunya) (Barcelona, Barcelonès).

Persona o institució autoritzada: Museu d'Història de la ciutat de Barcelona, Gisa.

Direcció de la intervenció arqueològica: Esteve Nadal Roma (Actium, SL).

Activitat autoritzada: Excavació, control moviment de terres.

Termini de realització de la intervenció: 20 d'agost al 26 d'octubre de 2007 .

Lloc de dipòsit provisional de les restes: Museu d'Història de la ciutat de Barcelona .

La intervenció arqueològica o paleontològica autoritzada haurà de ser realitzada d'acord amb les disposicions de la Llei 9/1993, del patrimoni cultural català, i del Decret 78/2002, del Reglament de protecció del patrimoni arqueològic i paleontològic, així com en els termes descrits en la documentació presentada per a la tramitació de l'expedient.





2: Notificar aquesta resolució, tal i com disposa l'article 5.2 del Decret 78/2002, simultàniament a l'ajuntament del municipi afectat i a la persona interessada, amb l'avertiment que:

- Els particulars poden interposar recurs d'alçada contra aquesta resolució davant l'òrgan que l'ha dictat o davant del conseller de Cultura, en el termini d'un mes a comptar des de l'endemà de la recepció de la notificació, d'acord amb l'article 107 en relació amb els articles 114 i 115 de la Llei de règim jurídic de les administracions públiques i del procediment administratiu comú, sens perjudici que es pugui interposar altre recurs que sigui considerat convenient.
- Les administracions públiques podran interposar, d'acord amb el que determina l'article 44 de la Llei 29/1998, de 13 de juliol, de la Jurisdicció Contenciosa Administrativa, recurs contenciós administratiu davant el Tribunal Superior de Justícia de Catalunya, en el termini de dos mesos a comptar des de la notificació. Potestativament, dins el mateix termini, també podran efectuar el requeriment previ que determina el precepte legal abans esmentat.

El Director general del Patrimoni Cultural  
Per autorització

Daniel Solé Lladós  
Subdirector general del Patrimoni Cultural  
Barcelona, 6 d'agost de 2007

	Generalitat de Catalunya Departament de Cultura i Mitjans de Comunicació Direcció General de Patrimoni Cultural Àrea de Coneixement i Recerca
Faig constar que aquesta fotocòpia reproduïx fidelment l'original.	
Barcelona,	09 Ag. 2007
Gemma Hernández Herrero Cap de l'Àrea de Coneixement i Recerca	



Expedient K121 N-B sobre l'autorització prorroga d'excavació i arqueològica preventiva i de control de moviment de terres al: Carrer Espalter, 1b-11 / Sant Pau, 66 / Sant Josep Oriol, 7-11 / Plaça Salvador Seguí, 1-9 (Filoteca de Catalunya), (Barcelona, Barcelonès) segons el procediment establert en l'article 14 i següents del Decret 78/2002, de 5 de març de 2002, del Reglament de protecció del patrimoni arqueològic i paleontològic.

### Fets

1. El dia 19 de desembre de 2007, el senyor Ferran Puig i Verdaguer director del Servei d'Arqueologia (MHCB) i la senyora Teresa de Ugarte Peyro directora de la Divisió d'Edificació de GISA, van presentar una petició per realitzar una intervenció arqueològica al: Carrer Espalter, 1b-11 / Sant Pau, 66 / Sant Josep Oriol, 7-11 / Plaça Salvador Seguí, 1-9 (Filoteca de Catalunya), (Barcelona, Barcelonès).
2. El dia 21 de desembre de 2007 el Servei d'Arqueologia i Paleontologia va emetre informe favorable a l'esmentada sol·licitud.

### Motivació

1. Construcció de la nova seu de la Filoteca de Catalunya en una zona protegida pel plantejament municipal.
2. Atès que els treballs no s'han pogut acabar en el temps previst, cal fer una prorroga.

### Fonaments de Dret

1. Article 47 i següents de la Llei 9/1993, de 30 de setembre, del patrimoni cultural català (DOGC núm. 1807).
2. Decret 78/2002, de 5 de març de 2002, del Reglament de protecció del patrimoni arqueològic i paleontològic (DOGC núm. 3594).

### Resolució

Per tot això, resolc:

- 1: **Autoritzar** la realització d'una pròrroga de la intervenció arqueològica preventiva d'acord amb les següents dades i condicions:

Lloc de la intervenció: Carrer Espalter, 1b-11 / Sant Pau, 66 / Sant Josep Oriol, 7-11 / Plaça Salvador Seguí, 1-9 (Filoteca de Catalunya), (Barcelona, Barcelonès).

Persona o institució autoritzada: GISA

Direcció de la intervenció arqueològica: Esteve Nadal Roma (ACTIUM, SL).

Activitat autoritzada: Excavació, control moviment de terres.

Termini de realització de la intervenció: del 21 al 31 de desembre de 2007.

Lloc de dipòsit provisional de les restes: Museu d'Història de la Ciutat de Barcelona





La intervenció arqueològica o paleontològica autoritzada haurà de ser realitzada d'acord amb les disposicions de la Llei 9/1993, del patrimoni cultural català, i del Decret 78/2002, del Reglament de protecció del patrimoni arqueològic i paleontològic, així com en els termes descrits en la documentació presentada per a la tramitació de l'expedient.

2: Notificar aquesta resolució, tal i com disposa l'article 5.2 del Decret 78/2002, simultàniament a l'ajuntament del municipi afectat i a la persona interessada, amb l'advertiment que:

- Els particulars poden interposar recurs d'alçada contra aquesta resolució davant l'òrgan que l'ha dictat o davant del conseller de Cultura, en el termini d'un mes a comptar des de l'endemà de la recepció de la notificació, d'acord amb l'article 107 en relació amb els articles 114 i 115 de la Llei de règim jurídic de les administracions públiques i del procediment administratiu comú, sens perjudici que es pugui interposar altre recurs que sigui considerat convenient.
- Les administracions públiques podran interposar, d'acord amb el que determina l'article 44 de la Llei 29/1998, de 13 de juliol, de la Jurisdicció Contenciosa Administrativa, recurs contenciós administratiu davant el Tribunal Superior de Justícia de Catalunya, en el termini de dos mesos a comptar des de la notificació. Potestativament, dins el mateix termini, també podran efectuar el requeriment previ que determina el precepte legal abans esmentat.

Barcelona, 21 de desembre de 2007

Josep M. Carreté Nadal  
Director general del Patrimoni Cultural





Expedient K121 NB sobre l'autorització per a 2008 de la intervenció arqueològica preventiva a: Carrer Espalter, 1b-11, Sant Pau, 66, Sant Josep Oriol, 7-11, Plaça Salvador Seguí, 1-9 (Filmoteca de Catalunya), (Barcelona, Barcelonès) segons el procediment establert en l'article 14 i següents del Decret 78/2002, de 5 de març de 2002, del Reglament de protecció del patrimoni arqueològic i paleontològic.

### Fets

1. El dia 2 de gener de 2008, el senyor Ferran Puig i Verdaguer director del Servei d'Arqueologia del Museu d'Història de la ciutat de Barcelona, la senyora Teresa de Ugarte Peyro directora de la Divisió d'Edificació de Gisa, van presentar una petició per realitzar una intervenció arqueològica a: Carrer Espalter, 1b-11, Sant Pau, 66, Sant Josep Oriol, 7-11, Plaça Salvador Seguí, 1-9 (Filmoteca de Catalunya), (Barcelona, Barcelonès).
2. El dia 8 de gener de 2008 el Servei d'Arqueologia i Paleontologia va emetre informe favorable a l'esmentada sol·licitud.

### Motivació

Construcció de la nova seu de la Filmoteca de Catalunya en una zona protegida pel plantejament municipal.

### Fonaments de Dret

1. Article 47 i següents de la Llei 9/1993, de 30 de setembre, del patrimoni cultural català (DOGC núm. 1807).
2. Decret 78/2002, de 5 de març de 2002, del Reglament de protecció del patrimoni arqueològic i paleontològic (DOGC núm. 3594).

### Resolució

Per tot això, resolc:

**1: Autoritzar** la realització d'una intervenció arqueològica preventiva d'acord amb les següents dades i condicions:

Lloc de la intervenció: Carrer Espalter, 1b-11, Sant Pau, 66, Sant Josep Oriol, 7-11, Plaça Salvador Seguí, 1-9 (Filmoteca de Catalunya), (Barcelona, Barcelonès).

Persona o institució autoritzada: Gisa

Direcció de la intervenció arqueològica: Esteve Nadál Roma (Actium, SL).

Activitat autoritzada: Excavació, control moviment de terres.

Termini de realització de la intervenció: del 9 al 31 de gener de 2008.

Lloc de dipòsit provisional de les restes: Museu d'Història de la Ciutat de Barcelona





Generalitat de Catalunya  
Departament de Cultura i Mitjans de Comunicació  
**Direcció General del Patrimoni Cultural**

La intervenció arqueològica o paleontològica autoritzada haurà de ser realitzada d'acord amb les disposicions de la Llei 9/1993, del patrimoni cultural català, i del Decret 78/2002, del Reglament de protecció del patrimoni arqueològic i paleontològic, així com en els termes descrits en la documentació presentada per a la tramitació de l'expedient.

2: Notificar aquesta resolució, tal i com disposa l'article 5.2 del Decret 78/2002, simultàniament a l'ajuntament del municipi afectat i a la persona interessada, amb l'avertiment que:

- Els particulars poden interposar recurs d'alçada contra aquesta resolució davant l'òrgan que l'ha dictat o davant del conseller de Cultura, en el termini d'un mes a comptar des de l'endemà de la recepció de la notificació, d'acord amb l'article 107 en relació amb els articles 114 i 115 de la Llei de règim jurídic de les administracions públiques i del procediment administratiu comú, sens perjudici que es pugui interposar altre recurs que sigui considerat convenient.
- Les administracions públiques podran interposar, d'acord amb el que determina l'article 44 de la Llei 29/1998, de 13 de juliol, de la Jurisdicció Contenciosa Administrativa, recurs contenciós administratiu davant el Tribunal Superior de Justícia de Catalunya, en el termini de dos mesos a comptar des de la notificació. Potestativament, dins el mateix termini, també podran efectuar el requeriment previ que determina el precepte legal abans esmentat.

Barcelona, 9 de gener de 2008

Josep M. Carreté Nadal  
Director general del Patrimoni Cultural



Generalitat de Catalunya  
Departament de Cultura  
i Mitjans de Comunicació  
Direcció General de Patrimoni Cultural  
Servei d'Arqueologia i Paleontologia

Faig constar que aquesta fotocòpia  
reprodueix fidelment l'original.

Barcelona, 18 GEN. 2008

Gemma Hernández Herrero  
Cap del Servei d'Arqueologia i Paleontologia





Expedient 437 K121 NB sobre l'autorització pròrroga per a 2008 de la intervenció preventiva a: Carrers Espalter, 1b-11, Sant Pau, 66, Sant Josep Oriol, 7-11, Plaça Salvador Seguí, 1-9 (Filmoteca de Catalunya) (Barcelona, Barcelonès), segons el procediment establert en l'article 14 i següents del Decret 78/2002, de 5 de març de 2002, del Reglament de protecció del patrimoni arqueològic i paleontològic.

### Fets

1. El dia 5 de febrer de 2008, el senyor Ferran Puig i Verdaguer director del Servei d'Arqueologia del Museu d'Història de la ciutat de Barcelona, la senyora Teresa de Ugarte Peyro directora de la Divisió d'Edificació de Gisa, va presentar una petició per realitzar una intervenció arqueològica a: Carrers Espalter, 1b-11, Sant Pau, 66, Sant Josep Oriol, 7-11, Plaça Salvador Seguí, 1-9 (Filmoteca de Catalunya) (Barcelona, Barcelonès).
2. El dia 12 de febrer de 2008, el Servei d'Arqueologia i Paleontologia va emetre informe favorable a l'esmentada sol·licitud.

### Motivació

Construcció de la nova seu de la Filmoteca de Catalunya en una zona protegida pel planejament municipal.

### Fonaments de dret

1. Article 47 i següents de la Llei 9/1993, de 30 de setembre, del patrimoni cultural català (DOGC núm. 1807).
2. Decret 78/2002, de 5 de març de 2002, del Reglament de protecció del patrimoni arqueològic i paleontològic (DOGC núm. 3594).

### Resolució

Per tot això, resolc:

- 1: **Autoritzar** la realització d'una intervenció arqueològica preventiva d'acord amb les següents dades i condicions:

Lloc de la intervenció: Carrers Espalter, 1b-11, Sant Pau, 66, Sant Josep Oriol, 7-11, Plaça Salvador Seguí, 1-9 (Filmoteca de Catalunya) (Barcelona, Barcelonès).

Persona o institució autoritzada: Museu d'Història de la ciutat de Barcelona, Gisa.

Direcció de la intervenció arqueològica: Esteve Nadal Roma (Actium, SL).

Activitat autoritzada: Excavació, control moviment de terres.

Termini de realització de la intervenció: 13 de febrer al 3 de març de 2008.

Lloc de dipòsit provisional de les restes: Museu d'Història de la ciutat de Barcelona.





La intervenció arqueològica o paleontològica autoritzada haurà de ser realitzada d'acord amb les disposicions de la Llei 9/1993, del patrimoni cultural català, i del Decret 78/2002, del Reglament de protecció del patrimoni arqueològic i paleontològic, així com en els termes descrits en la documentació presentada per a la tramitació de l'expedient.

2: Notificar aquesta resolució, tal i com disposa l'article 5.2 del Decret 78/2002, simultàniament a l'ajuntament del municipi afectat i a la persona interessada, amb l'advertiment que:

- Els particulars poden interposar recurs d'alçada contra aquesta resolució davant l'òrgan que l'ha dictat o davant del conseller de Cultura, en el termini d'un mes a comptar des de l'endemà de la recepció de la notificació, d'acord amb l'article 107 en relació amb els articles 114 i 115 de la Llei de règim jurídic de les administracions públiques i del procediment administratiu comú, sens perjudici que es pugui interposar altre recurs que sigui considerat convenient.
- Les administracions públiques podran interposar, d'acord amb el que determina l'article 44 de la Llei 29/1998, de 13 de juliol, de la Jurisdicció Contenciosa Administrativa, recurs contenciós administratiu davant el Tribunal Superior de Justícia de Catalunya, en el termini de dos mesos a comptar des de la notificació. Potestativament, dins el mateix termini, també podran efectuar el requeriment previ que determina el precepte legal abans esmentat.

Barcelona, 13 de febrer de 2008

Josep M. Carreté Nadal  
Director general del Patrimoni Cultural



Expedient 437 K121 NB sobre l'autorització pròrroga per a 2008 de la intervenció preventiva a: Carrers Espalter, 1b-11, Sant Pau, 66, Sant Josep Oriol, 7-11, Plaça Salvador Seguí, 1-9 (Filmoteca de Catalunya) (Barcelona, Barcelonès), segons el procediment establert en l'article 14 i següents del Decret 78/2002, de 5 de març de 2002, del Reglament de protecció del patrimoni arqueològic i paleontològic.

### Fets

1. El dia 13 de març de 2008, el senyor Ferran Puig i Verdaguer director del Servei d'Arqueologia del Museu d'Història de la ciutat de Barcelona, la senyora Teresa de Ugarte Peyro directora de la Divisió d'Edificació de Gisa, van presentar una petició per realitzar una intervenció arqueològica a: Carrers Espalter, 1b-11, Sant Pau, 66, Sant Josep Oriol, 7-11, Plaça Salvador Seguí, 1-9 (Filmoteca de Catalunya) (Barcelona, Barcelonès).
2. El dia 25 de març de 2008, el Servei d'Arqueologia i Paleontologia va emetre informe favorable a l'esmentada sol·licitud.

### Motivació

Construcció de la nova seu de la Filmoteca de Catalunya en una zona protegida pel planejament municipal.

### Fonaments de dret

1. Article 47 i següents de la Llei 9/1993, de 30 de setembre, del patrimoni cultural català (DOGC núm. 1807).
2. Decret 78/2002, de 5 de març de 2002, del Reglament de protecció del patrimoni arqueològic i paleontològic (DOGC núm. 3594).

### Resolució

Per tot això, resolc:

- 1: **Autoritzar** la realització d'una intervenció arqueològica preventiva d'acord amb les següents dades i condicions:

Lloc de la intervenció: Carrers Espalter, 1b-11, Sant Pau, 66, Sant Josep Oriol, 7-11, Plaça Salvador Seguí, 1-9 (Filmoteca de Catalunya) (Barcelona, Barcelonès).

Persona o institució autoritzada: Museu d'Història de la ciutat de Barcelona, Gisa.

Direcció de la intervenció arqueològica: Esteve Nadal Roma (Actium, SL).

Activitat autoritzada: Excavació, control moviment de terres.

Termini de realització de la intervenció: 25 de març al 4 d'abril de 2008.

Lloc de dipòsit provisional de les restes: Museu d'Història de la ciutat de Barcelona.





La intervenció arqueològica o paleontològica autoritzada haurà de ser realitzada d'acord amb les disposicions de la Llei 9/1993, del patrimoni cultural català, i del Decret 78/2002, del Reglament de protecció del patrimoni arqueològic i paleontològic, així com en els termes descrits en la documentació presentada per a la tramitació de l'expedient.

2: Notificar aquesta resolució, tal i com disposa l'article 5.2 del Decret 78/2002, simultàniament a l'ajuntament del municipi afectat i a la persona interessada, amb l'avertiment que:

- Els particulars poden interposar recurs d'alçada contra aquesta resolució davant l'òrgan que l'ha dictat o davant del conseller de Cultura, en el termini d'un mes a comptar des de l'endemà de la recepció de la notificació, d'acord amb l'article 107 en relació amb els articles 114 i 115 de la Llei de règim jurídic de les administracions públiques i del procediment administratiu comú, sens perjudici que es pugui interposar altre recurs que sigui considerat convenient.
- Les administracions públiques podran interposar, d'acord amb el que determina l'article 44 de la Llei 29/1998, de 13 de juliol, de la Jurisdicció Contenciosa Administrativa, recurs contenciós administratiu davant el Tribunal Superior de Justícia de Catalunya, en el termini de dos mesos a comptar des de la notificació. Potestativament, dins el mateix termini, també podran efectuar el requeriment previ que determina el precepte legal abans esmentat.

Barcelona, 25 de març de 2008

Josep M. Carreté Nadal  
Director general del Patrimoni Cultural



Generalitat de Catalunya  
Departament de Cultura  
i Mitjans de Comunicació  
Direcció General de Patrimoni Cultural  
Servei d'Arqueologia i Paleontologia

Faig constar que aquesta fotocòpia  
reprodueix fidelment l'original.

Barcelona, 02 ABR 2008

Araceli Martín Còlliga  
Cap de la Secció d'Actuacions



Expedient 437 K121 NB sobre la sol·licitud d'eliminació d'estructures arqueològiques i pròrroga d'excavació als carrers Espalter 1b-11, Sant Pau 66, Sant Josep Oriol 7-11 i plaça Salvador Seguí 1-9 (Filmoteca de Catalunya) de Barcelona (Barcelonès), segons el procediment establert en el Decret 78/2002, de 5 de març de 2002, del Reglament de protecció del patrimoni arqueològic i paleontològic.

#### Fets

1.- Entre els dies 21 de desembre de 2007 i 4 d'abril de 2008, sota la direcció de l'arqueòleg Esteve Nadal Roma de l'empresa ACTIUM Patrimoni Cultural SL, es va portar a terme una intervenció arqueològica preventiva a la zona afectada pel projecte de construcció de l'edifici de nova planta que ha d'acollir la Filmoteca de Catalunya a Barcelona.

2.- En data 25 de març de 2008 (registre d'entrada núm. 2877), la Sra. Teresa de Ugarte Peyro, directora de la Divisió d'Edificació de GISA, i el Sr. Ferran Puig i Verdaguer, director del Servei d'Arqueologia del Museu d'Història de la Ciutat de Barcelona (MHCB), sol·liciten de manera conjunta l'eliminació d'estructures arqueològiques documentades durant el procés d'excavació, afectades pel projecte d'obres.

En data 16 d'abril de 2008 (registre d'entrada núm. 3618), GISA i el MHCB sol·liciten la pròrroga del permís d'excavació sota el control arqueològic d'Esteve Nadal.

3.- D'acord amb l'informe valoratiu del MHCB i l'informe d'afectació de l'empresa ACTIUM Patrimoni Cultural SL, signat per Esteve Nadal, les restes documentades corresponen a estructures d'època moderna i contemporània de la trama urbana que ocupava aquest sector de la ciutat i presenten la següent afectació:

#### Eliminació parcial:

- Segle XVIII: UEs 637 (mur), 128, 588 (pou) i 536 (escales).
- Segles XVII-XVIII: UE 410 (hipogeu).
- Segle XVII: UEs 12, 66, 153, 210 (sitja), 27, 125, 134 (retall de planta circular), 48, 84, 157 (dipòsit), 76 (sínia), 212 (mur), 350 (retall de grans dimensions) i 645 (retall de planta quadrangular).

#### Eliminació total:

- Segles XIX-XX: UEs 03 (estructures contemporànies), 82, 83, 91, 119 (murs), 102, 257, 322, 527 (pilars), 111 (volta de plec de llibre), 123 (paviment de rajoles), 176 (dipòsits) i 222 (canalització de maons).
- Segles XVIII-XIX: UEs 653, 656 (dipòsit) i 658 (pou cec).
- Segle XVIII: UEs 04, 25, 80, 81, 175, 261, 262, 263, 264, 265, 266, 267, 268, 269, 270, 271, 272, 273, 274, 275, 276, 277, 278, 341, 359, 368, 369, 376, 408, 440, 443, 474, 517, 553, 635, 636, 638, 639, 655 (murs), 26, 298 (estructura de combustió), 64, 324, 325, 472, 497, 518, 542, 554 (dipòsit), 89 (paviment de rajoles), 224 (volta de plec de llibre), 226 (paviment de pedra), 299 (cendrera), 433, 530, 531 (banqueta) i 644 (rasa).
- Segle XVII: UEs 10 (sitja), 86 (clavèguera), 87, 88, 386, 389 i 643 (murs).
- Segle XVI: UEs 171 i 172 (murs).
- Segles XV-XVI: UE 31 (fossa).



Generalitat de Catalunya  
Departament de Cultura  
i Mitjans de Comunicació  
Direcció General de Patrimoni Cultural  
Servei d'Arqueologia i Paleontologia

Faig constar que aquesta fotocòpia  
reproduceix fidelment l'original.

Barcelona, 29 ABR 2008 1

Araceli Martín Còlliga  
Cap de la Secció d'Actuacions



4.- En data 24 d'abril de 2008, el Servei d'Arqueologia i Paleontologia informa favorablement, atès que les restes arqueològiques afectades no presenten valor monumental i la seva eliminació no representa cap pèrdua important per al patrimoni arqueològic de la ciutat, car han estat estudiades i documentades exhaustivament.

#### Fonaments de dret

1. Article 47 i següents de la Llei 9/1993, de 30 de setembre, del patrimoni cultural català (DOGC núm. 1807).
2. Decret 78/2002, de 5 de març de 2002, del Reglament de protecció del patrimoni arqueològic i paleontològic (DOGC núm. 3594).

#### Resolució

Per tot això, resolc:

1: Autoritzar la realització d'una intervenció arqueològica preventiva d'acord amb les següents dades i condicions:

Activitat autoritzada: Eliminació parcial i total de les estructures d'època moderna i contemporània descrites al punt 3 dels fets.

Lloc de la intervenció: carrers Espalter 1b-11, Sant Pau 66, Sant Josep Oriol 7-11 i plaça Salvador Seguí 1-9 (Filmoteca de Catalunya) de Barcelona (Barcelonès).

Persona o institució autoritzada: GISA i Museu d'Història de la Ciutat de l'Ajuntament de Barcelona.

Direcció: Esteve Nadal Roma (ACTIUM Patrimoni Cultural SL).

Terminis: del 28 d'abril al 30 de juny de 2008.

La intervenció arqueològica autoritzada haurà de ser realitzada d'acord amb les disposicions de la Llei 9/1993, del patrimoni cultural català, i del Decret 78/2002, del Reglament de protecció del patrimoni arqueològic i paleontològic, així com en els termes descrits en la documentació presentada per a la tramitació de l'expedient.

2: Notificar aquesta resolució, tal i com disposa l'article 5.2 del Decret 78/2002, simultàniament a l'ajuntament del municipi afectat i a la persona interessada, amb l'avertiment que:

- Els particulars poden interposar recurs d'alçada contra aquesta resolució davant l'òrgan que l'ha dictat o davant del conseller de Cultura i Mitjans de Comunicació, en el termini d'un mes a comptar des de l'endemà de la recepció de la notificació, d'acord amb l'article 107 en relació amb els articles 114 i 115 de la Llei de règim jurídic de les administracions públiques i del procediment administratiu comú, sens perjudici que es pugui interposar altre recurs que sigui considerat convenient.





- Les administracions públiques podran interposar, d'acord amb el que determina l'article 44 de la Llei 29/1998, de 13 de juliol, de la Jurisdicció Contenciosa Administrativa, recurs contenciós administratiu davant el Tribunal Superior de Justícia de Catalunya, en el termini de dos mesos a comptar des de la notificació. Potestativament, dins el mateix termini, també podran efectuar el requeriment previ que determina el precepte legal abans esmentat.

Barcelona, 25 d'abril de 2008

Josep M. Carreté Nadal  
Director general del Patrimoni Cultural



Generalitat de Catalunya  
Departament de Cultura  
i Mitjans de Comunicació  
Direcció General de Patrimoni Cultural  
Servei d'Arqueologia i Paleontologia

Faig constar que aquesta fotocòpia  
reproduceix fidelment l'original.

Barcelona, 29 ABR 2008

Araceli Martín Còlliga  
Cap de la Secció d'Actuacions



- Les administracions públiques podran interposar, d'acord amb el que determina l'article 44 de la Llei 29/1998, de 13 de juliol, de la Jurisdicció Contenciosa Administrativa, recurs contenciós administratiu davant el Tribunal Superior de Justícia de Catalunya, en el termini de dos mesos a comptar des de la notificació. Potestativament, dins el mateix termini, també podran efectuar el requeriment previ que determina el precepte legal abans esmentat.

Barcelona, 25 d'abril de 2008

Josep M. Carreté Nadal  
Director general del Patrimoni Cultural



Generalitat de Catalunya  
Departament de Cultura  
i Mitjans de Comunicació  
Direcció General de Patrimoni Cultural  
Servei d'Arqueologia i Paleontologia

Faig constar que aquesta fotocòpia  
reproduïx fidelment l'original.

Barcelona, 29 ABR 2008

Araceli Martín Còlliga  
Cap de la Secció d'Actuacions



Expedient 437 K121 N sobre l'autorització de pròrroga per a 2008 de la intervenció preventiva a: Carrers Espalter, 1b-11 / Sant Pau, 66 / Sant Josep Oriol, 7-11 / plaça Salvador Seguí, 1-9 (Filmoteca de Catalunya) de Barcelona (Barcelonès), segons el procediment establert en l'article 14 i següents del Decret 78/2002, de 5 de març de 2002, del Reglament de protecció del patrimoni arqueològic i paleontològic.

### Fets

1.- Entre els dies 21 i 31 de desembre de 2007 es va portar a terme una intervenció arqueològica preventiva a la Filmoteca de Catalunya de Barcelona (Barcelonès), sota el control arqueològic del senyor Esteve Nadal Roma, de l'empresa ACTIUM, SL. Aquest treballs s'han prorrogat mitjançant diferents resolucions, essent l'últim permís entre els dies 28 d'abril i el 30 de juny de 2008.

2.- El dia 14 de juliol de 2008 (registre d'entrada núm. 000952), el senyor Ferran Puig i Verdaguer, director del Servei d'Arqueologia del Museu d'Història de la Ciutat de Barcelona i Mònica Vila i Cases, directora de la Divisió d'Edificació en funcions de GISA, SA, van presentar una petició per realitzar una intervenció arqueològica a: Carrers Espalter, 1b-11 / Sant Pau, 66 / Sant Josep Oriol, 7-11 / plaça Salvador Seguí, 1-9 (Filmoteca de Catalunya).

3.- El Servei d'Arqueologia i Paleontologia ha informat favorablement.

### Motivació


Construcció de la nova seu de la Filmoteca de Catalunya en una zona protegida pel planejament municipal.

### Fonaments de dret

1. Article 47 i següents de la Llei 9/1993, de 30 de setembre, del patrimoni cultural català (DOGC núm. 1807).
2. Decret 78/2002, de 5 de març de 2002, del Reglament de protecció del patrimoni arqueològic i paleontològic (DOGC núm. 3594).
3. Article 57.3 de la Llei 30/1992, de 26 de novembre, de Regim Jurídic de les Administració Públiques i del Procediment Administratiu Comú.

### Resolució


Per tot això, resolc:

 Generalitat de Catalunya  
Departament de Cultura  
i Mitjans de Comunicació  
Direcció General de Patrimoni Cultural  
Servei d'Arqueologia i Paleontologia

Faig constar que aquesta fotocòpia  
reproduïx fidelment l'original.

Barcelona, 04 AGO, 2008

Arcadi Martí Colliga  
Cap de la Secció d'Actuacions







1: **Autoritzar** la realització d'una intervenció arqueològica preventiva d'acord amb les següents dades i condicions:

Lloc de la intervenció: Carrers Espalter, 1b-11 / Sant Pau, 66 / Sant Josep Oriol, 7-11 / plaça Salvador Seguí, 1-9 (Filmoteca de Catalunya) de Barcelona (Barcelonès).

Persona o institució autoritzada: Ferran Puig i Verdaguer, director del Servei d'Arqueologia del Museu d'Història de la Ciutat de Barcelona i Mònica Vila i Cases, directora de la Divisió d'Edificació en funcions de GISA, SA

Direcció de la intervenció arqueològica: Esteve Nadal Roma (ACTIUM, SL)

Activitat autoritzada: pròrroga d'intervenció arqueològica preventiva

Termini de realització de la intervenció: del 25 de juliol al 30 de setembre de 2008

Lloc de dipòsit provisional de les restes: Museu d'Història de la ciutat de Barcelona

La intervenció arqueològica autoritzada haurà de ser realitzada d'acord amb les disposicions de la Llei 9/1993, del patrimoni cultural català, i del Decret 78/2002, del Reglament de protecció del patrimoni arqueològic i paleontològic, així com en els termes descrits en la documentació presentada per a la tramitació de l'expedient.

2: Notificar aquesta resolució, tal i com disposa l'article 5.2 del Decret 78/2002, simultàniament a l'ajuntament del municipi afectat i a la persona interessada, amb l'avertiment que:

- Els particulars poden interposar recurs d'alçada contra aquesta resolució davant l'òrgan que l'ha dictat o davant del conseller de Cultura, en el termini d'un mes a comptar des de l'endemà de la recepció de la notificació, d'acord amb l'article 107 en relació amb els articles 114 i 115 de la Llei de règim jurídic de les administracions públiques i del procediment administratiu comú, sens perjudici que es pugui interposar altre recurs que sigui considerat convenient.
- Les administracions públiques podran interposar, d'acord amb el que determina l'article 44 de la Llei 29/1998, de 13 de juliol, de la Jurisdicció Contenciosa Administrativa, recurs contenciós administratiu davant el Tribunal Superior de Justícia de Catalunya, en el termini de dos mesos a comptar des de la notificació. Potestativament, dins el mateix termini, també podran efectuar el requeriment previ que determina el precepte legal abans esmentat.

Barcelona, 25 de juliol de 2008

Josep M. Carreté Nadal  
Director general del Patrimoni Cultural



Generalitat de Catalunya  
Departament de Cultura  
i Mitjans de Comunicació  
Direcció General de Patrimoni Cultural  
Servei d'Arqueologia i Paleontologia

Faig constar que aquesta fotocòpia  
reproduïx fidelment l'original.

Barcelona, 04 AGO. 2008

Araçeli Marín Còlliga  
Cap de la Secció d'Actuacions



Expedient 437 K121-B sobre l'autorització d'ampliació de direcció entre els dies 11 i 31 d'agost de 2008 de la intervenció preventiva a: solar del Carrers Espalter, 1b-11, Sant Pau, 66, Sant Josep Oriol, 7-11, plaça Salvador Seguí (Filmoteca de Catalunya) de Barcelona (Barcelonès), segons el procediment establert en l'article 14 i següents del Decret 78/2002, de 5 de març de 2002, del Reglament de protecció del patrimoni arqueològic i paleontològic.

### Fets

1. El director general del Patrimoni Cultural, a petició de Ferran Puig i Verdaguer, director del Servei d'Arqueologia del Museu d'Història de la Ciutat de Barcelona (MHCB) i Mònica Vila i Cases, directora de la Divisió d'Edificació en funcions de GISA, S.A., va autoritzar la intervenció arqueològica a: solar del Carrers Espalter, 1b-11, Sant Pau, 66, Sant Josep Oriol, 7-11, plaça Salvador Seguí (Filmoteca de Catalunya) de Barcelona (Barcelonès), sota la direcció de Esteve Nadal i Roma, de l'empresa ACTIUM, SL.
2. El dia 4 d'agost de 2008 (registre d'entrada núm. 000830), el senyor Ferran Puig i Verdaguer, director del Servei d'Arqueologia del Museu d'Història de la Ciutat de Barcelona (MHCB) i la senyora Mònica Vila i Cases, directora de la Divisió d'Edificació en funcions de GISA, S.A., han presentat una petició d'ampliació de direcció en la persona de Rony José Castillo Gómez, atès que l'arqueòleg Esteve Nadal Roma, director de la intervenció, s'haurà d'absentar per motius personals entre els dies 11 i 31 d'agost de 2008.
3. El dia 5 d'agost de 2008 el Servei d'Arqueologia i Paleontologia va emetre informe favorable a l'esmentada sol·licitud.

### Motivació

Absència del director de l'excavació entre els dies 11 i 31 d'agost de 2008.

### Fonaments de dret

1. Article 47 i següents de la Llei 9/1993, de 30 de setembre, del patrimoni cultural català (DOGC núm. 1807).
2. Decret 78/2002, de 5 de març de 2002, del Reglament de protecció del patrimoni arqueològic i paleontològic (DOGC núm. 3594).

### Resolució

Per tot això, resolc:

**1: Autoritzar** l'ampliació de la direcció de la intervenció arqueològica preventiva d'acord amb les següents dades i condicions:

Lloc de la intervenció: solar del Carrers Espalter, 1b-11, Sant Pau, 66, Sant Josep Oriol, 7-11, plaça Salvador Seguí (Filmoteca de Catalunya) de Barcelona (Barcelonès)





Generalitat de Catalunya  
Departament de Cultura i Mitjans de Comunicació  
**Direcció General del Patrimoni Cultural**

Persona o institució autoritzada: Ferran Puig i Verdaguer, director del Servei d'Arqueologia del Museu d'Història de la Ciutat de Barcelona (MHCB) i la senyora Mònica Vila i Cases, directora de la Divisió d'Edificació en funcions de GISA, S.A.

Direcció de la intervenció arqueològica: Esteve Nadal Roma i Rony José Castillo Gómez (ACTIUM, SL)

Activitat autoritzada: ampliació de la direcció

Termini de realització de la intervenció: de l'11 al 31 d'agost de 2008

Lloc de dipòsit provisional de les restes: Museu d'Història de la Ciutat de Barcelona

La intervenció arqueològica o paleontològica autoritzada haurà de ser realitzada d'acord amb les disposicions de la Llei 9/1993, del patrimoni cultural català, i del Decret 78/2002, del Reglament de protecció del patrimoni arqueològic i paleontològic, així com en els termes descrits en la documentació presentada per a la tramitació de l'expedient.

2: Notificar aquesta resolució, tal i com disposa l'article 5.2 del Decret 78/2002, simultàniament a l'ajuntament del municipi afectat i a la persona interessada, amb l'advertiment que:

- Els particulars poden interposar recurs d'alçada contra aquesta resolució davant l'òrgan que l'ha dictat o davant del conseller de Cultura, en el termini d'un mes a comptar des de l'endemà de la recepció de la notificació, d'acord amb l'article 107 en relació amb els articles 114 i 115 de la Llei de règim jurídic de les administracions públiques i del procediment administratiu comú, sens perjudici que es pugui interposar altre recurs que sigui considerat convenient.
- Les administracions públiques podran interposar, d'acord amb el que determina l'article 44 de la Llei 29/1998, de 13 de juliol, de la Jurisdicció Contenciosa Administrativa, recurs contenciós administratiu davant el Tribunal Superior de Justícia de Catalunya, en el termini de dos mesos a comptar des de la notificació. Potestativament, dins el mateix termini, també podran efectuar el requeriment previ que determina el precepte legal abans esmentat.

Barcelona, 7 d'agost de 2008

El director general del Patrimoni Cultural  
Per autorització,

M. Dolors Portús i Vinyeta  
Cap de l'Àrea de Suport Tècnic



Generalitat de Catalunya  
Departament de Cultura  
i Mitjans de Comunicació  
Direcció General de Patrimoni Cultural  
Servei d'Arqueologia i Paleontologia

Faig constar que aquesta fotocòpia  
reprodueix fidelment l'original.

Barcelona, 08 AGO 2008

Araceli Martín Colliga  
Cap de la Secció d'Actuacions



Expedient 437 K121 N sobre l'autorització de prorroga per a 2008 de la intervenció preventiva a: Carrers Espalter, 1b-11 / Sant Pau, 66 / Sant Josep Oriol, 7-11 / plaça Salvador Seguí, 1-9 (Filmoteca de Catalunya) de Barcelona (Barcelonès), segons el procediment establert en l'article 14 i següents del Decret 78/2002, de 5 de març de 2002, del Reglament de protecció del patrimoni arqueològic i paleontològic.

#### **Fets**

1.- Entre els dies 21 i 31 de desembre de 2007 es va portar a terme una intervenció arqueològica preventiva a la Filmoteca de Catalunya de Barcelona (Barcelonès), sota el control arqueològic del senyor Esteve Nadal Roma, de l'empresa ACTIUM, SL. Aquest treballs es van prorrogar mitjançant diferents resolucions, essent l'últim permís entre els dies 3 de juliol i 30 de setembre de 2008.

2.- El dia 30 de setembre de 2008 (registre d'entrada núm. 001277), el senyor Ferran Puig i Verdaguer, director del Servei d'Arqueologia del Museu d'Història de la Ciutat de Barcelona i Mònica Vila i Cases, directora de la Divisió d'Edificació en funcions de GISA, SA, van presentar una petició per prorrogar la intervenció arqueològica a: Carrers Espalter, 1b-11 / Sant Pau, 66 / Sant Josep Oriol, 7-11 / plaça Salvador Seguí, 1-9 (Filmoteca de Catalunya).

#### **Motivació**

Construcció de la nova seu de la Filmoteca de Catalunya en una zona protegida pel planejament municipal.

#### **Fonaments de dret**

1. Article 47 i següents de la Llei 9/1993, de 30 de setembre, del patrimoni cultural català (DOGC núm. 1807).
2. Decret 78/2002, de 5 de març de 2002, del Reglament de protecció del patrimoni arqueològic i paleontològic (DOGC núm. 3594).
3. Article 57.3 de la Llei 30/1992, de 26 de novembre, de Regim Jurídic de les Administració Públiques i del Procediment Administratiu Comú.

#### **Resolució**

Per tot això, resolc:

1: **Autoritzar** la realització d'una intervenció arqueològica preventiva d'acord amb les següents dades i condicions:

Lloc de la intervenció: Carrers Espalter, 1b-11 / Sant Pau, 66 / Sant Josep Oriol, 7-11 / plaça Salvador Seguí, 1-9 (Filmoteca de Catalunya) de Barcelona



Generalitat de Catalunya  
Departament de Cultura  
i Mitjans de Comunicació  
**Direcció General del Patrimoni Cultural**

Persona o institució autoritzada: Ferran Puig i Verdaguer, director del Servei d'Arqueologia del Museu d'Història de la Ciutat de Barcelona i Mònica Vila i Cases, directora de la Divisió d'Edificació en funcions de GISA, SA

Direcció de la intervenció arqueològica: Esteve Nadal Roma (ACTIUM, SL)

Activitat autoritzada: pròrroga d'intervenció arqueològica preventiva

Termini de realització de la intervenció: del 13 d'octubre al 31 de desembre de 2008

Lloc de dipòsit provisional de les restes: Museu d'Història de la ciutat de Barcelona

La intervenció arqueològica o paleontològica autoritzada haurà de ser realitzada d'acord amb les disposicions de la Llei 9/1993, del patrimoni cultural català, i del Decret 78/2002, del Reglament de protecció del patrimoni arqueològic i paleontològic, així com en els termes descrits en la documentació presentada per a la tramitació de l'expedient.

2: Notificar aquesta resolució, tal i com disposa l'article 5.2 del Decret 78/2002, simultàniament a l'ajuntament del municipi afectat i a la persona interessada, amb l'avertiment que:

- Els particulars poden interposar recurs d'alçada contra aquesta resolució davant l'òrgan que l'ha dictat o davant del conseller de Cultura, en el termini d'un mes a comptar des de l'endemà de la recepció de la notificació, d'acord amb l'article 107 en relació amb els articles 114 i 115 de la Llei de règim jurídic de les administracions públiques i del procediment administratiu comú, sens perjudici que es pugui interposar altre recurs que sigui considerat convenient.
- Les administracions públiques podran interposar, d'acord amb el que determina l'article 44 de la Llei 29/1998, de 13 de juliol, de la Jurisdicció Contenciosa Administrativa, recurs contenciós administratiu davant el Tribunal Superior de Justícia de Catalunya, en el termini de dos mesos a comptar des de la notificació. Potestativament, dins el mateix termini, també podran efectuar el requeriment previ que determina el precepte legal abans esmentat.

Barcelona, 8 d'octubre de 2008

Josep M. Carreté Nadal  
Director general del Patrimoni Cultural

Resolució signada pel Director General del Patrimoni Cultural. Aquest document només es  
vàlid a efectes de comunicació



## Direcció General del Patrimoni Cultural

Expedient 437 K121 N-B sobre l'autorització de prorroga per a 2009 de la intervenció preventiva a: Carrers Espalter, 1b-11, Sant Pau, 66, Sant Josep Oriol, 7-1 i plaça Salvador Seguí, 1-9 (Filmoteca de Catalunya) de Barcelona (Barcelonès), segons el procediment establert en l'article 14 i següents del Decret 78/2002, de 5 de març de 2002, del Reglament de protecció del patrimoni arqueològic i paleontològic.

### Antecedents

1. Entre els dies 21 i 31 de desembre de 2007 es va portar a terme una intervenció arqueològica preventiva a la Filmoteca de Catalunya de Barcelona (Barcelonès), sota el control arqueològic del senyor Esteve Nadal Roma, de l'empresa ACTIUM, SL. Aquest treballs es van prorrogar mitjançant diferents resolucions, l'últim permís va ser del 13 d'octubre al 31 de desembre de 2008.

### Fets

2. En data 6 de febrer de 2009 (registre d'entrada núm. 000299/SSTT Barcelona) els senyors Ferran Puig i Verdaguer, director del Servei d'Arqueologia del Museu d'Història de la Ciutat de Barcelona, i Jaume Vendrell i Amat, director general d'Edificació de GISA, SA, demanen una nova pròrroga de la intervenció arqueològica preventiva als carrers Espalter, 1b-11, Sant Pau, 66, Sant Josep Oriol, 7-11 i a la plaça Salvador Seguí, 1-9 (Filmoteca de Catalunya) de Barcelona (Barcelonès), sota la direcció de l'arqueòleg Esteve Nadal Roma, de l'empresa ACTIUM, SL, del 9 al 13 de febrer de 2009.
3. El dia 9 de febrer de 2009 el Servei d'Arqueologia i Paleontologia va emetre informe favorable a l'esmentada sol·licitud.

Atès que les dates d'execució sol·licitades no s'ajusten al que preveu l'article 15.3 del Decret 78/2002 sobre els terminis de resolució de la sol·licitud es proposa un canvi de dates de la intervenció.

### Motivació

Construcció de la nova seu de la Filmoteca de Catalunya en una zona protegida pel planejament municipal.

### Fonaments de dret

1. Article 47 i següents de la Llei 9/1993, de 30 de setembre, del patrimoni cultural català (DOGC núm. 1807).
2. Decret 78/2002, de 5 de març de 2002, del Reglament de protecció del patrimoni arqueològic i paleontològic (DOGC núm. 3594).
3. Article 57.3 de la Llei 30/1992, de 26 de novembre, de Regim Jurídic de les Administracions Públiques i del Procediment Administratiu Comú.



## Resolució

Per tot això, resolc:

**1: Autoritzar** la pròrroga de la realització d'una intervenció arqueològica preventiva d'acord amb les següents dades i condicions:

Lloc de la intervenció: carrers Espalter, 1b-11, Sant Pau, 66, Sant Josep Oriol, 7-11 i plaça Salvador Seguí, 1-9 (Filmoteca de Catalunya) de Barcelona, Barcelonès.

Persona o institució autoritzada: Ferran Puig i Verdaguer, director del Servei d'Arqueologia del Museu d'Història de la Ciutat de Barcelona i Jaume Vendrell i Amat, director general d'Edificació de GISA, SA.

Direcció de la intervenció arqueològica: Esteve Nadal Roma (ACTIUM, SL).

Activitat autoritzada: pròrroga d'intervenció arqueològica preventiva.

Termini de realització de la intervenció: del 11 al 18 de febrer de 2009.


Lloc de dipòsit provisional de les restes: Museu d'Història de la ciutat de Barcelona.

La intervenció arqueològica o paleontològica autoritzada haurà de ser realitzada d'acord amb les disposicions de la Llei 9/1993, del patrimoni cultural català, i del Decret 78/2002, del Reglament de protecció del patrimoni arqueològic i paleontològic, així com en els termes descrits en la documentació presentada per a la tramitació de l'expedient.

**2:** Notificar aquesta resolució, tal i com disposa l'article 5.2 del Decret 78/2002, simultàniament a l'ajuntament del municipi afectat i a la persona interessada, amb l'advertiment que:

- Els particulars poden interposar recurs d'alçada contra aquesta resolució davant l'òrgan que l'ha dictat o davant del conseller de Cultura, en el termini d'un mes a comptar des de l'endemà de la recepció de la notificació, d'acord amb l'article 107 en relació amb els articles 114 i 115 de la Llei de règim jurídic de les administracions públiques i del procediment administratiu comú, sens perjudici que es pugui interposar altre recurs que sigui considerat convenient.
- Les administracions públiques podran interposar, d'acord amb el que determina l'article 44 de la Llei 29/1998, de 13 de juliol, de la Jurisdicció Contenciosa Administrativa, recurs contenciós administratiu davant el Tribunal Superior de Justícia de Catalunya, en el termini de dos mesos a comptar des de la notificació. Potestativament, dins el mateix termini, també podran efectuar el requeriment previ que determina el precepte legal abans esmentat.

Barcelona, 10 de febrer de 2009

  
Josep M. Carreté Nadal  
Director general del Patrimoni Cultural





Expedient 437 K121 N-B sobre l'autorització de prorroga per a 2009 de la intervenció preventiva al solar delimitat pels carrers Espalter, 1b-11, Sant Pau, 66, Sant Josep Oriol, 7-1 i plaça Salvador Seguí, 1-9 (Filmoteca de Catalunya) de Barcelona (Barcelonès), segons el procediment establert en l'article 14 i següents del Decret 78/2002, de 5 de març de 2002, del Reglament de protecció del patrimoni arqueològic i paleontològic.

### Antecedents

1. Entre els dies 21 i 31 de desembre de 2007 es va portar a terme una intervenció arqueològica preventiva al solar de la futura Filmoteca de Catalunya de Barcelona (Barcelonès), sota el control arqueològic del senyor Esteve Nadal Roma, de l'empresa ACTIUM, SL. Aquests treballs es van prorrogar mitjançant diferents resolucions, l'últim permís va ser de l'11 al 28 de febrer de 2009.

### Fets

2. En data 3 d'abril de 2009 (registre d'entrada núm. 000844/SSTT Barcelona) els senyors Ferran Puig i Verdaguer, director del Servei d'Arqueologia del Museu d'Història de la Ciutat de Barcelona, i Jaume Vendrell i Amat, director general d'Edificació de GISA, SA, demanen una nova pròrroga de la intervenció arqueològica preventiva als carrers Espalter, 1b-11, Sant Pau, 66, Sant Josep Oriol, 7-11 i a la plaça Salvador Seguí, 1-9 (Filmoteca de Catalunya) de Barcelona (Barcelonès), sota la direcció de l'arqueòleg Esteve Nadal Roma, de l'empresa ACTIUM, SL, del 6 al 30 d'abril de 2009.
3. El dia 6 d'abril de 2009 el Servei d'Arqueologia i Paleontologia va emetre informe favorable a l'esmentada sol·licitud.

Atès que les dates d'execució sol·licitades no s'ajusten al que preveu l'article 15.3 del Decret 78/2002 sobre els terminis de resolució de la sol·licitud es proposa un canvi de dates de la intervenció.

### Motivació

Construcció de la nova seu de la Filmoteca de Catalunya en una zona protegida pel planejament municipal.

### Fonaments de dret

1. Article 47 i següents de la Llei 9/1993, de 30 de setembre, del patrimoni cultural català (DOGC núm. 1807).
2. Decret 78/2002, de 5 de març de 2002, del Reglament de protecció del patrimoni arqueològic i paleontològic (DOGC núm. 3594).



## Resolució

Per tot això, resolc:

**1: Autoritzar** la pròrroga de la realització d'una intervenció arqueològica preventiva d'acord amb les següents dades i condicions:

Lloc de la intervenció: solar carrers Espalter, 1b-11, Sant Pau, 66, Sant Josep Oriol, 7-11 i plaça Salvador Seguí, 1-9 (Filmoteca de Catalunya) de Barcelona, Barcelonès.

Persona o institució autoritzada: Ferran Puig i Verdaguer, director del Servei d'Arqueologia del Museu d'Història de la Ciutat de Barcelona i Jaume Vendrell i Amat, director general d'Edificació de GISA, SA.

Direcció de la intervenció arqueològica: Esteve Nadal Roma (ACTIUM, SL).

Activitat autoritzada: pròrroga d'intervenció arqueològica preventiva.

Termini de realització de la intervenció: del 14 al 30 d'abril de 2009.

Lloc de dipòsit provisional de les restes: Museu d'Història de la ciutat de Barcelona.

La intervenció arqueològica o paleontològica autoritzada haurà de ser realitzada d'acord amb les disposicions de la Llei 9/1993, del patrimoni cultural català, i del Decret 78/2002, del Reglament de protecció del patrimoni arqueològic i paleontològic, així com en els termes descrits en la documentació presentada per a la tramitació de l'expedient.

**2:** Notificar aquesta resolució, tal i com disposa l'article 5.2 del Decret 78/2002, simultàniament a l'ajuntament del municipi afectat i a la persona interessada, amb l'advertiment que:

- Els particulars poden interposar recurs d'alçada contra aquesta resolució davant l'òrgan que l'ha dictat o davant del conseller de Cultura, en el termini d'un mes a comptar des de l'endemà de la recepció de la notificació, d'acord amb l'article 107 en relació amb els articles 114 i 115 de la Llei de règim jurídic de les administracions públiques i del procediment administratiu comú, sens perjudici que es pugui interposar altre recurs que sigui considerat convenient.
- Les administracions públiques podran interposar, d'acord amb el que determina l'article 44 de la Llei 29/1998, de 13 de juliol, de la Jurisdicció Contenciosa Administrativa, recurs contenciós administratiu davant el Tribunal Superior de Justícia de Catalunya, en el termini de dos mesos a comptar des de la notificació. Potestativament, dins el mateix termini, també podran efectuar el requeriment previ que determina el precepte legal abans esmentat.

Barcelona, 6 d'abril de 2009

  
Josep M. Carreté Nadal  
Director general del Patrimoni Cultural



Generalitat de Catalunya  
 Departament de Cultura  
 i Mitjans de Comunicació  
**Direcció General del Patrimoni Cultural**

Expedient 437 K121 N-B sobre l'autorització de prorroga per a 2009 de la intervenció preventiva a: Carrers Espalter, 1b-11, Sant Pau, 66, Sant Josep Oriol, 7-1 i plaça Salvador Seguí, 1-9 (Filmoteca de Catalunya) de Barcelona (Barcelonès), segons el procediment establert en l'article 14 i següents del Decret 78/2002, de 5 de març de 2002, del Reglament de protecció del patrimoni arqueològic i paleontològic.

**Antecedents**

Entre els dies 21 i 31 de desembre de 2007 es va portar a terme una intervenció arqueològica preventiva a la Filmoteca de Catalunya de Barcelona (Barcelonès), sota el control arqueològic del senyor Esteve Nadal Roma, de l'empresa ACTIUM, SL. Aquest treballs es van prorrogar mitjançant diferents resolucions, l'últim permís va ser del 14 al 30 d'abril de 2009.

**Fets**

1. En data 4 de maig de 2009 (registre d'entrada núm. 001192/SSTT Barcelona) els senyors Ferran Puig i Verdaguer, director del Servei d'Arqueologia del Museu d'Història de la Ciutat de Barcelona, i Jaume Vendrell i Amat, director general d'Edificació de GISA, SA, demanen una pròrroga de la intervenció arqueològica preventiva i un permís de desmuntatge d'estructures als carrers Espalter, 1b-11, Sant Pau, 66, Sant Josep Oriol, 7-11 i a la plaça Salvador Seguí, 1-9 (Filmoteca de Catalunya) de Barcelona (Barcelonès), sota la direcció de l'arqueòleg Esteve Nadal Roma, de l'empresa ACTIUM, SL, de l'11 al 22 de maig de 2009.

2. Les estructures arqueològiques a eliminar són les següents:

UE	TIPUS	DESCRIPCIÓ/FUNCIONALITAT	CRONOLOGIA	AFFECTACIÓ
03	Positiva	Estructura contemporània	s.XIX-XX	Total
698, 699,700, 7001; 702	Positiva	Pilars	s.XIX-XX	Total
694	Positiva	Claveguera	s.XVIII	Total
645, 128,588	Positiva	Pou	s.XVIII	Total
212	Positiva	Mur	s.XVIII	Total
266,278,637, 639,732,261, 635,703,704, 705,706,708, 809	Positiva	Murs de les habitacions de la presó de dones	s.XVIII	Total
707	Positiva	Dipòsit	s.XVIII	Total
721	Positiva	Envà	s.XVIII	Total
410	Negativa	Hipogeu	s.XVIII	Total
536	Positiva	Escales	s.XVIII	Total
12,66,153	Negativa	Sitges	s.XVII	Total
48,84,76	Positiva	Sínia	s.XVII	Total
157	Positiva	Dipòsit	s.XVII	Total
350	Negativa	Retall de grans dimensions	s.XVII	Total
722	Negativa	Fossa ovalada	s.XVII	Total
688	Negativa	Fossa circular	s.XVII	Total
27,125,724,7	Negativa	Retalls	s.XVII	Total

Fidg. No s'ha de fer aquesta fotocòpia  
 reproduint l'original.

Barcelona, 600Z 91W 8 1  
 18 MAIG 2009

Araceli M. Colliga  
 Cap de Secció d'Actuacions

*Araceli M. Colliga*





30				
134	Negativa	Hipogeu	s.XVII	Total
729,740	Positiva	Pous	s.XIV-XV	Total
735,772,777	Negativa	Sitges	s.XIV-XV	Total
738,763	Negativa	Fosses	s.XIV-XV	Total
664	Negativa	Retall indeterminat	s.XIV-XV	Total
737	Positiva	Suport de graner	Bronze inicial	Total
742,762	Negativa	Llars	Bronze inicial	Total
746,782,784, 788,791,811	Negativa	Retalls	Bronze inicial	Total
756,758,810	Negativa	Fosses	Bronze inicial	Total
796,797,808	Negativa	Fosses	Neolític mig	Total
801	Negativa	Estructura funerària	Neolític mig	Total
805	Negativa	Retall	Neolític mig	Total

3. El dia 12 de maig de 2009 el Servei d'Arqueologia i Paleontologia va emetre informe favorable a l'esmentada sol·licitud.

Atès que les dates d'execució sol·licitades no s'ajusten al que preveu l'article 15.3 del Decret 78/2002 sobre els terminis de resolució de la sol·licitud es proposa un canvi de dates de la intervenció.

#### Motivació

Construcció de la nova seu de la Filmoteca de Catalunya en una zona protegida pel planejament municipal.

#### Fonaments de dret

1. Article 47 i següents de la Llei 9/1993, de 30 de setembre, del patrimoni cultural català (DOGC núm. 1807).
2. Decret 78/2002, de 5 de març de 2002, del Reglament de protecció del patrimoni arqueològic i paleontològic (DOGC núm. 3594).

#### Resolució

Per tot això, resolc:

- 1: **Autoritzar** la pròrroga de la realització d'una intervenció arqueològica preventiva d'acord amb les següents dades i condicions:

Lloc de la intervenció: carrers Espalter, 1b-11, Sant Pau, 66, Sant Josep Oriol, 7-11 i plaça Salvador Seguí, 1-9 (Filmoteca de Catalunya) de Barcelona, Barcelonès.



Generalitat de Catalunya  
Departament de Cultura  
i Mitjans de Comunicació

**Direcció General del Patrimoni Cultural**

Persona o institució autoritzada: Ferran Puig i Verdaguer, director del Servei d'Arqueologia del Museu d'Història de la Ciutat de Barcelona i Jaume Vendrell i Amat, director general d'Edificació de GISA, SA.

Direcció de la intervenció arqueològica: Esteve Nadal Roma (ACTIUM, SL).

Activitat autoritzada: pròrroga de control arqueològic preventiu i permís de desmuntatge d'estructures.

Termini de realització de la intervenció: del 13 al 22 de maig de 2009.

Lloc de dipòsit provisional de les restes: Museu d'Història de la ciutat de Barcelona.

La intervenció arqueològica o paleontològica autoritzada haurà de ser realitzada d'acord amb les disposicions de la Llei 9/1993, del patrimoni cultural català, i del Decret 78/2002, del Reglament de protecció del patrimoni arqueològic i paleontològic, així com en els termes descrits en la documentació presentada per a la tramitació de l'expedient.

2: Notificar aquesta resolució, tal i com disposa l'article 5.2 del Decret 78/2002, simultàniament a l'ajuntament del municipi afectat i a la persona interessada, amb l'avertiment que:

- Els particulars poden interposar recurs d'alçada contra aquesta resolució davant l'òrgan que l'ha dictat o davant del conseller de Cultura, en el termini d'un mes a comptar des de l'endemà de la recepció de la notificació, d'acord amb l'article 107 en relació amb els articles 114 i 115 de la Llei de règim jurídic de les administracions públiques i del procediment administratiu comú, sens perjudici que es pugui interposar altre recurs que sigui considerat convenient.
- Les administracions públiques podran interposar, d'acord amb el que determina l'article 44 de la Llei 29/1998, de 13 de juliol, de la Jurisdicció Contenciosa Administrativa, recurs contenciós administratiu davant el Tribunal Superior de Justícia de Catalunya, en el termini de dos mesos a comptar des de la notificació. Potestativament, dins el mateix termini, també podran efectuar el requeriment previ que determina el precepte legal abans esmentat.

Barcelona, 13 de maig de 2009

Josep M. Carreté Nadal  
Director general del Patrimoni Cultural

Generalitat de Catalunya  
Departament de Cultura  
i Mitjans de Comunicació  
Direcció General del Patrimoni Cultural  
Servei d'Arqueologia i Paleontologia

Fulguritzar que aquesta fotocòpia  
reproduïa fidelment l'original.

Barcelona, 18 MAIG 2009

Àrea d'Assistència Ciutadana  
Cap d'Àrea de Gestió d'Actuacions

**Intervenció arqueològica**

C/ d'Espalter, 1b-11; c/ de Sant Pau, 66; c/ de Sant Josep Oriol, 7-11; pl. de Salvador Seguí  
Barcelona, el Barcelonès



**ANNEX 2. DOCUMENTACIÓ FOTOGRÀFICA**

## Intervenció arqueològica

C/ d'Espalter, 1b-11; c/ de Sant Pau, 66; c/ de Sant Josep Oriol, 7-11; pl. de Salvador Seguí  
Barcelona, el Barcelonès



*FOTO 1.* Vista general del solar on s'ha dut a terme la intervenció.



*FOTO 2.* Vista general de la zona sud del sector A, en el que es veuen les estructures de les finques 002, 003, 004 i 005.



*FOTO 3.* Vista general de la zona nord del sector A, a l'alçada de les finques 4 i 5.



*FOTO 4.* Vista general de la finca 10, sector C.



## Intervenció arqueològica

C/ d'Espalter, 1b-11; c/ de Sant Pau, 66; c/ de Sant Josep Oriol, 7-11; pl. de Salvador Seguí  
Barcelona, el Barcelonès



FOTO 5. Treballs amb màquina al sector A.



FOTO 6. Treballs amb màquina al sector B.



FOTO 7. Estructura UE 535 (fase 7).



FOTO 8. Forats de pal UE 58, UE 59, UE 60, UE 61, UE 95, UE 253, UE 367, UE 472, UE 473, UE 501 i UE 529 (fase 7) .

## Intervenció arqueològica

C/ d'Espalter, 1b-11; c/ de Sant Pau, 66; c/ de Sant Josep Oriol, 7-11; pl. de Salvador Seguí  
Barcelona, el Barcelonès



*FOTO 9.* Vista de les habitacions 1 a 12 de la presó.



*FOTO 10.* Vista de les habitacions 17 a 21 de la presó.



*FOTO 11.* Vista de les habitacions 13, 14 i 15 de la presó.



*FOTO 12.* Habitació 1 de la presó, en la que es pot veure el paviment UE 226 i les restes de la volta UE 224.





*FOTO 13.* Vista de l'estructura de combustió UE 298 i la seva cendrera UE 299 (hab.5 de la presó).



*FOTO 14.* Vista general dels dipòsits (UE 653, UE 325 i UE 656) situats en el pati de la presó.



*FOTO 15.* Mur UE 88 i la seva banqueteta UE 531.



*FOTO 16.* Mur UE 04.



*FOTO 17.* Vista d'una tram del mur UE 171 (fase 5).



*FOTO 18.* Vista del mur UE 172 (fase 5).



*FOTO 19.* Vista general del mur UE 212 i del pou UE 128, situats a la zona de la finca 002.



*FOTO 20.* Dipòsit UE 497 (sector C).





*FOTO 21. Dipòsit UE 518 (Sector C).*



*FOTO 22. Vista general de l'hipogeu UE 134 (Sector A).*



*FOTO 23. Vista general de l'hipogeu UE 410 (sector B/C).*



*FOTO 24. Detall de les escales UE 536 que permetien l'accés a l'interior de l'hipogeu UE 410 (sector C).*

## Intervenció arqueològica

C/ d'Espalter, 1b-11; c/ de Sant Pau, 66; c/ de Sant Josep Oriol, 7-11; pl. de Salvador Seguí  
Barcelona, el Barcelonès



FOTO 25. Vista dels retalls UE 181 i UE 217 (exemple dels retalls corresponents a les tasques de conreu de la fase 4).



FOTO 26. Vista dels retalls UE 328, UE 346 i UE 348, abans de procedir a la seva excavació (exemple dels retalls corresponents a les tasques de conreu de la fase 4).



FOTO 27. Sinia UE 48.



FOTO 28. Sinia UE 84.



## Intervenció arqueològica

C/ d'Espalter, 1b-11; c/ de Sant Pau, 66; c/ de Sant Josep Oriol, 7-11; pl. de Salvador Seguí  
Barcelona, el Barcelonès



FOTO 29. Vista general de la sinia UE 76, seccionada pel mur UE 91.



FOTO 30. Detall de les fustes emprades en la construcció de la sinia UE 76.



FOTO 31. Vista de la canalització UE 811 i la seva coberta (UE 812).



FOTO 32. Sitja UE 10.



*FOTO 33.* Sitja UE 66.



*FOTO 34.* Sitja UE 153, seccionada per la construcció del mur UE 03 que separa les finques 002 i 003.



*FOTO 35.* Sitja UE 470, seccionada per la construcció de l'hipogeu UE 410.



*FOTO 36.* Fossa UE 664.



**Intervenció arqueològica**

C/ d'Espalter, 1b-11; c/ de Sant Pau, 66; c/ de Sant Josep Oriol, 7-11; pl. de Salvador Seguí  
Barcelona, el Barcelonès



*FOTO 37. Fossa UE 722.*



*FOTO 38. Pou UE 729.*



*FOTO 39. Pou UE 676 .*



*FOTO 40. Pou UE 740.*

**Intervenció arqueològica**

C/ d'Espalter, 1b-11; c/ de Sant Pau, 66; c/ de Sant Josep Oriol, 7-11; pl. de Salvador Seguí  
Barcelona, el Barcelonès



*FOTO 41.* Sitja UE 735.



*FOTO 42.* Sitja UE 772.



*FOTO 43.* Sitja UE 777.



*FOTO 44.* Sitja UE 208.





FOTO 45. Vista de l'estructura E-1; grill plan (UE 737).



FOTO 46. Vista general de l'estructura E-10.



FOTO 47. Vista general de la sepultura E-18.



FOTO 48. Procés d'excavació de la sepultura E-18.



FOTO 49. Vista de l'estructura E-3.



FOTO 50. Vista de l'estructura de combustió E-2.



FOTO 51. Vista de l'estructura de combustió E-7.



FOTO 52. Vista de l'estructura de combustió E-19.





FOTO 53. Vista de l'estructura E-6.



FOTO 54. Vista de l'estructura E-8.



FOTO 55. Vista general de les estructures E-12 i E-13.



FOTO 56. Vista de l'estructura E-15.

**Intervenció arqueològica**

C/ d'Espalter, 1b-11; c/ de Sant Pau, 66; c/ de Sant Josep Oriol, 7-11; pl. de Salvador Seguí  
Barcelona, el Barcelonès



*FOTO 57. Vista de l'estructura E-16.*



*FOTO 58. Vista de l'estructura E-17.*



*FOTO 59. Vista de l'estructura E-9.*



*FOTO 60. Vista de l'estructura E-21.*



## Intervenció arqueològica

C/ d'Espalter, 1b-11; c/ de Sant Pau, 66; c/ de Sant Josep Oriol, 7-11; pl. de Salvador Seguí  
Barcelona, el Barcelonès



FOTO 61. Vista general del solar a l'inici del rebaix de la darrera fase.



FOTO 62. Inici dels treballs de rebaix de la darrera fase.



FOTO 63. Procés de rebaix de la darrera fase.



FOTO 64. Vista de la cota final del rebaix de la darrera fase.

**Intervenció arqueològica**

C/ d'Espalter, 1b-11; c/ de Sant Pau, 66; c/ de Sant Josep Oriol, 7-11; pl. de Salvador Seguí  
Barcelona, el Barcelonès

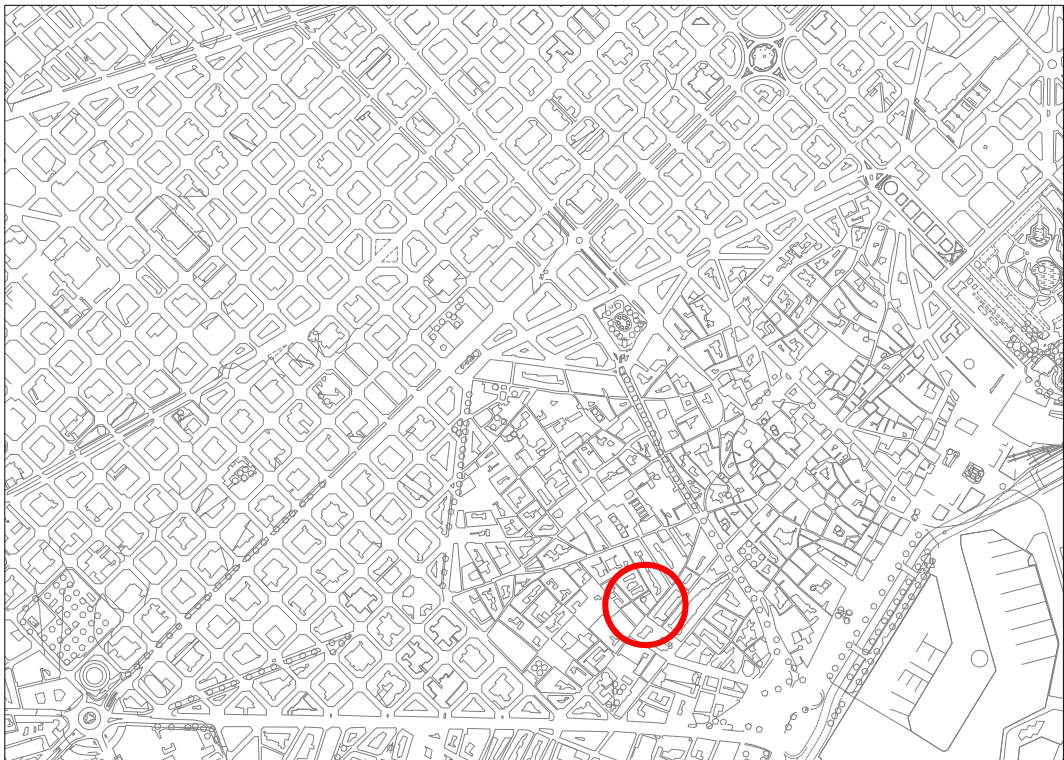


**ANNEX 3. DOCUMENTACIÓ PLANIMÈTRICA**



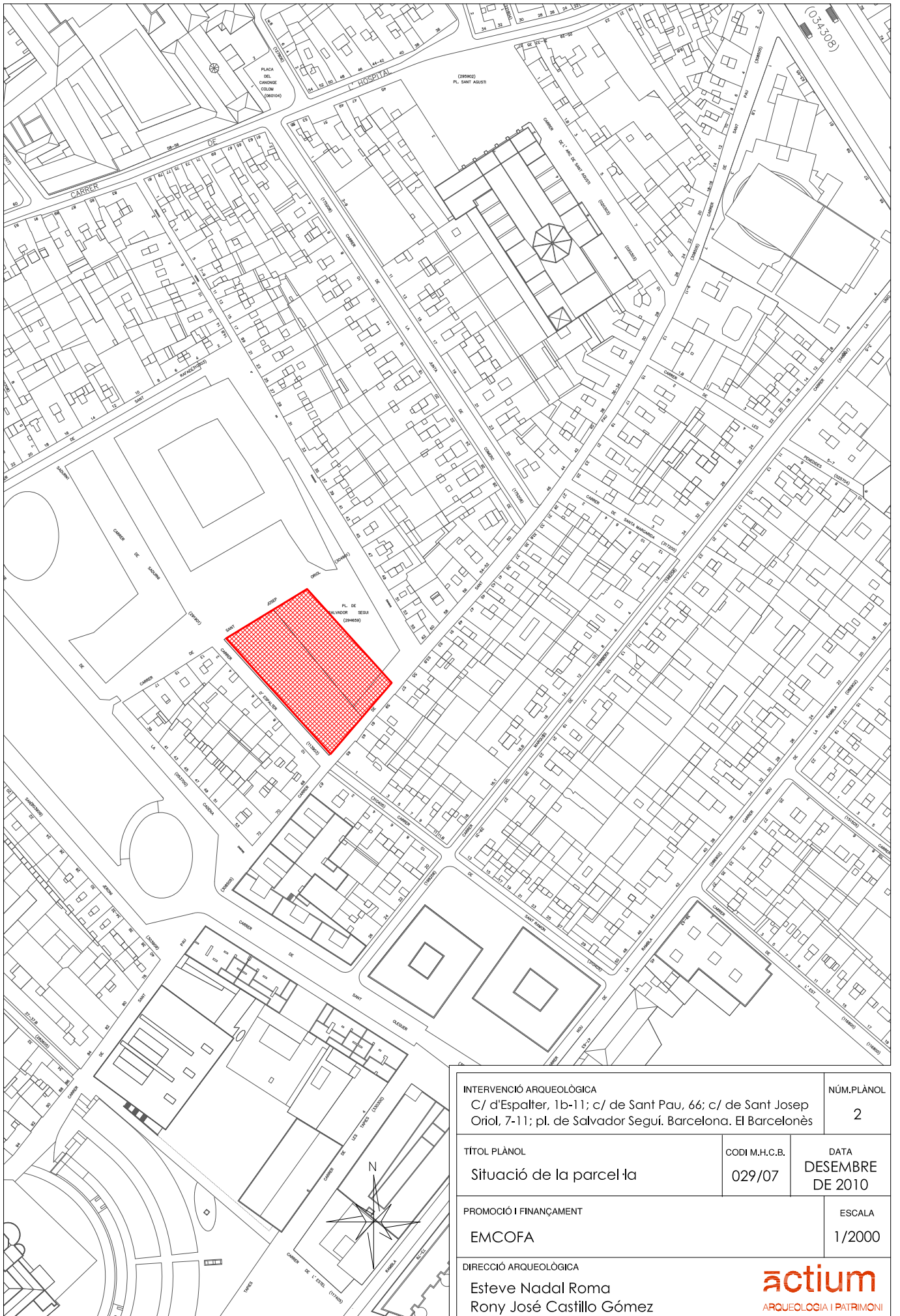


Topogràfic Escala 1:50.000



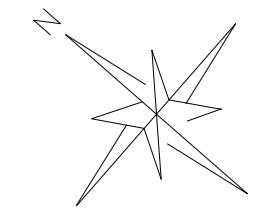
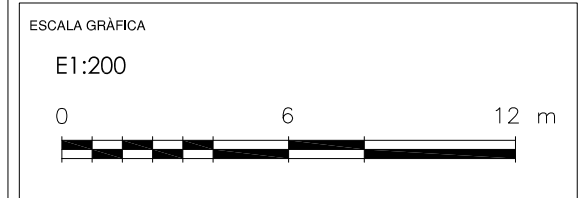
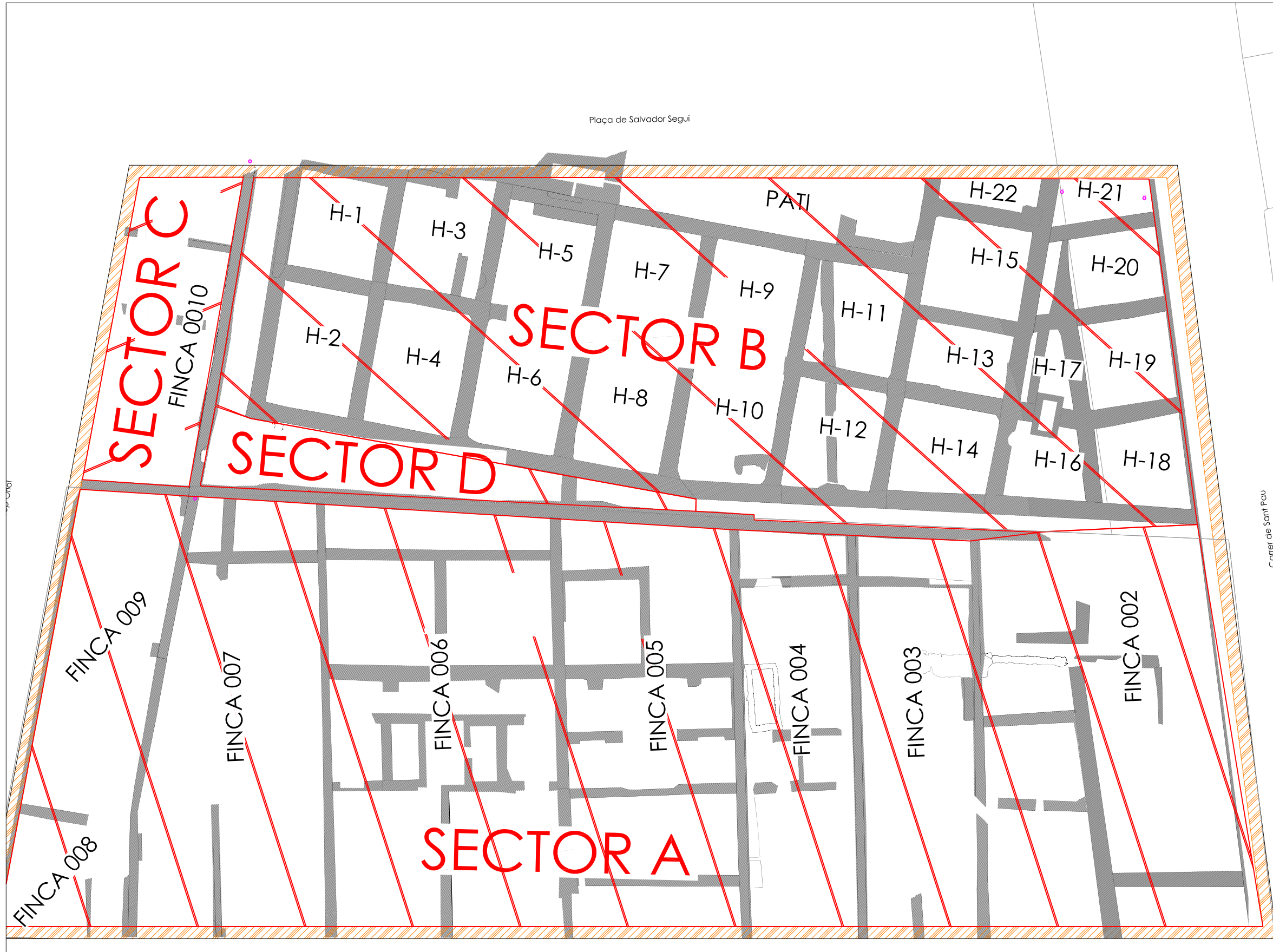
Topogràfic Escala 1:25.000

<p>INTERVENCIÓ ARQUEOLÒGICA C/ d'Espalter, 1b-11; c/ de Sant Pau, 66; c/ de Sant Josep Oriol, 7-11; pl. de Salvador Seguí. Barcelona. El Barcelonès</p>	<p>TÍTOL PLÀNOL Situació de la intervenció arqueològica</p>	<p>CODI MHCB 029/07</p>	<p>NÚM.PLÀNOL 1</p>
<p>PROMOCIÓ I FINANÇAMENT EMCOFA</p>	<p>DIRECCIÓ ARQUEOLÒGICA Esteve Nadal Roma Rony José Castillo Gómez</p>	<p>ESCALA 1/50.000 1/25.000</p>	<p>DATA DESEMBRE DE 2010</p>
			



INTERVENCIÓ ARQUEOLÒGICA C/ d'Espalter, 1b-11; c/ de Sant Pau, 66; c/ de Sant Josep Oriol, 7-11; pl. de Salvador Seguí. Barcelona. El Barcelonès		NÚM.PLÀNOL 2	
TÍTOL PLÀNOL Situació de la parcel·la		CODI M.H.C.B. 029/07	DATA DESEMBRE DE 2010
PROMOCIÓ I FINANÇAMENT EMCOFA			ESCALA 1/2000
DIRECCIÓ ARQUEOLÒGICA Esteve Nadal Roma Rony José Castillo Gómez			





INTERVENCIÓ ARQUEOLÒGICA C/ d'Espalter, 1b-11; c/ de Sant Pau, 66; c/ de Sant Josep Oriol, 7-11; pl. de Salvador Seguí. Barcelona. El Barcelonès		NÚM.PLÀNOL 3
TÍTOL PLÀNOL Planta de sectors i àmbits	CODI M.U.H.B.A. 029/07	DATA DESEMBRE DE 2010
PROMOCIÓ I FINANÇAMENT EMCOFA		ESCALA 1/200
DIRECCIÓ ARQUEOLÒGICA Esteve Nadal Roma Rony José Castillo Gómez		<b>actium</b> ARQUEOLOGIA I PATRIMONI



Plaça de Salvador Seguí

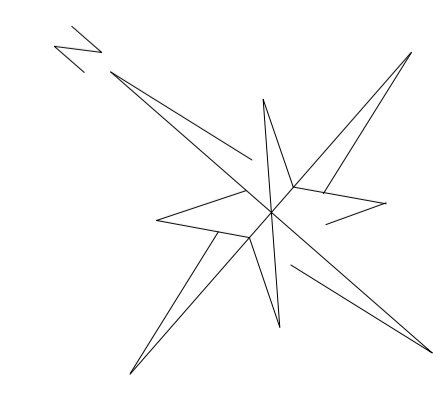
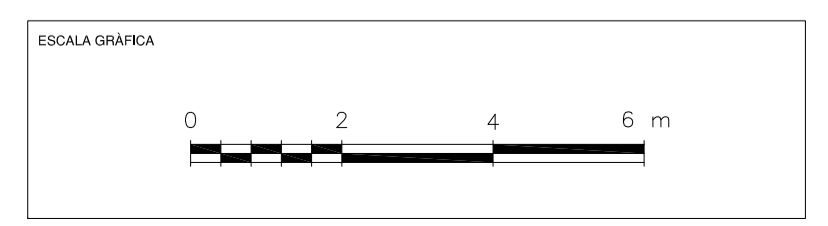


Carrer de Sant Josep Oriol

Carrer de Sant Pau

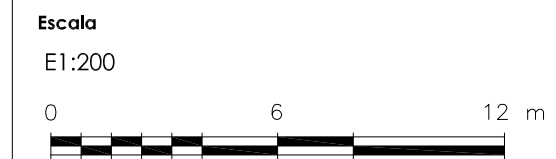
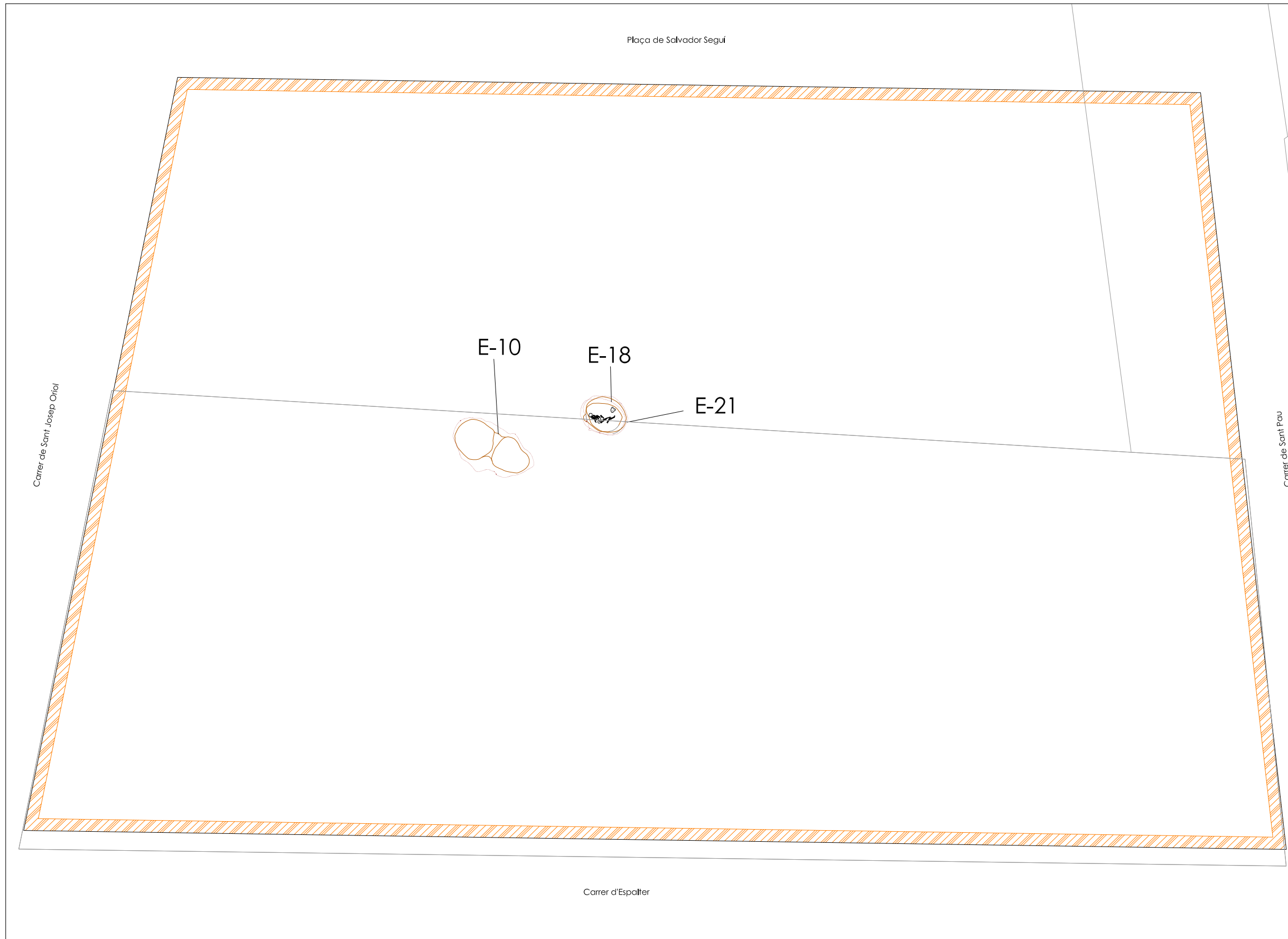
Carrer d'Espalter

LEGENDA GRAFICA			
Moons i Rajoles	UE 410 Unitats Estratigràfiques	Morter	Ekos de secció
Pedra	Cotes altimètriques absolutes	Pantalles de la nova edificació	Inhumació
Estructures de maó (s. XX)	Estructures arqueològiques	Retalls - Estructures negatives (límit superior)	Número d'estructura
Murs	Canalització-rec-claveguera	Retalls - Estructures negatives (límit inferior)	Projecció hipotètica
		Límit d'excavació arqueològica	Límit sondeig arqueològic (2004)
		Paviment	Topogràfic de Ciutat Vella



INTERVENCIÓ ARQUEOLÒGICA C/ d'Espalter, 1b-1 i c/ de Sant Pau, 66; c/ de Sant Josep Oriol, 7-11; pl. de Salvador Seguí, Barcelona, El Barcelonès	CODI MUEBLA 029/07	NOM PLANEL·L 4
TÍTOL PLANEL·L Planta General	DATA DESEMBRE DE 2010	ESCALA 1/100
PROMOCIÓ I FINANÇAMENT EMCOFA	DIRECCIÓ ARQUEOLÒGICA Esteve Nadal Roma Rony José Castillo Gómez	





**Lloc de la Intervenció**  
C/ d'Espalter, 1b-11; c/ de Sant Pau, 66; c/ de Sant Josep Oriol, 7-11; pl. de Salvador Seguí. Barcelona. El Barcelonès

**Promoció i finançament**  
EMCOFA

**Direcció arqueològica**  
Esteve Nadal Roma  
Rony José Castillo Gómez

**Títol del plànol**  
Planta de la fase 1

**Núm. plànol**  
**5**

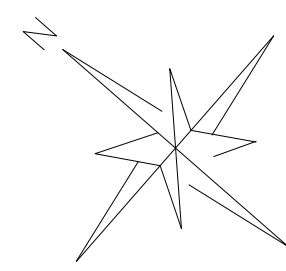
**Data**  
DESEMBRE 2010

**CODI M.U.H.B.A.**  
029/07

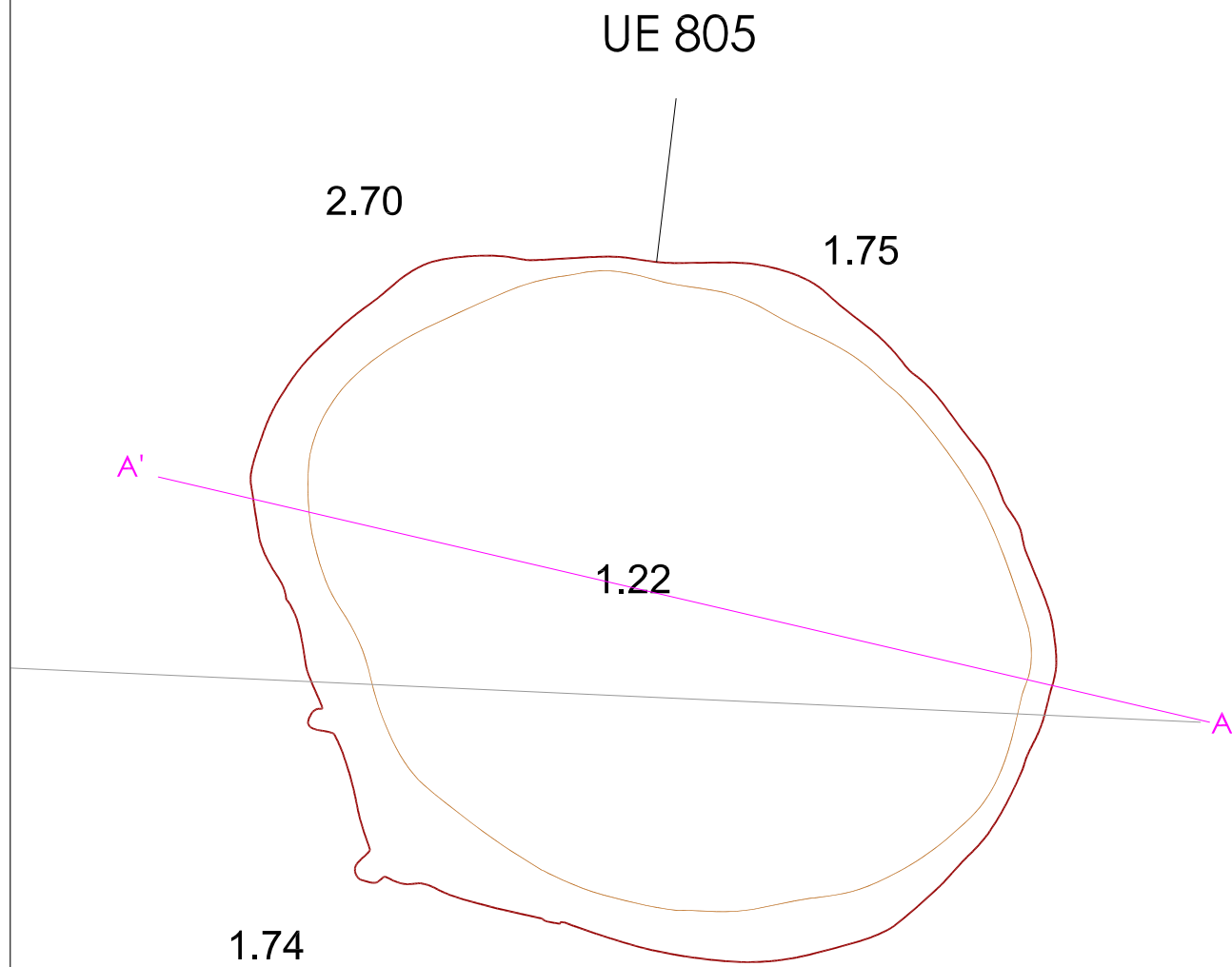


**Llegenda gràfica**

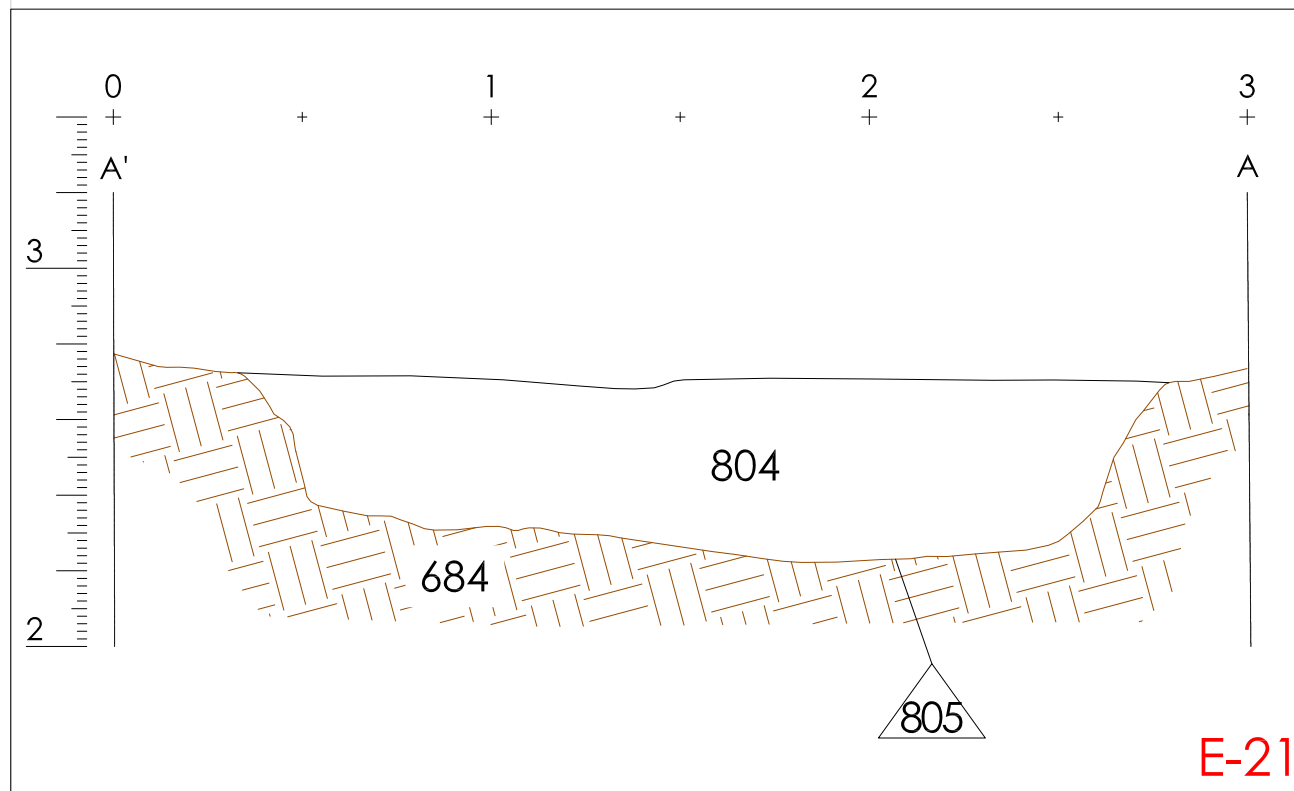
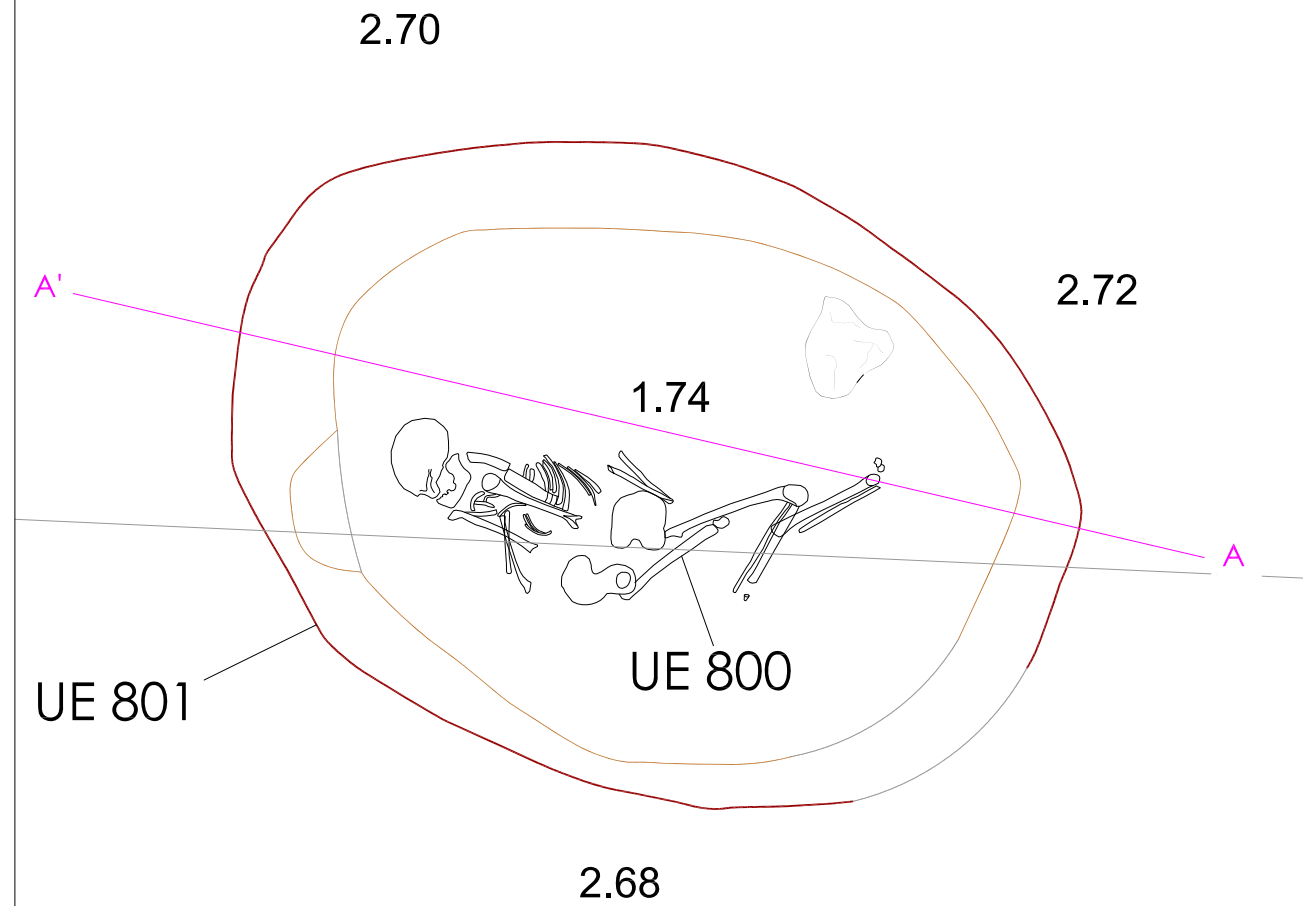
Retalls - Estructures negatives (límit superior)	Unitats Estratigràfiques	Pantalles de la nova edificació
Retalls - Estructures negatives (límit inferior)	Cotes Altimètriques absolutes	Topogràfic de Ciutat Vella
Inhumació	Pedra	
Número d'estructura	Projecció hipotètica	



E-21








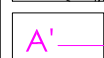


E-18

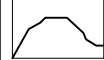

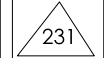


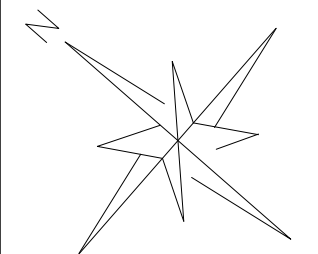
**Llegenda gràfica**

**PLANTES**

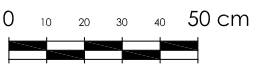
-  Retalls - Estructures negatives (límit superior)
-  Retalls - Estructures negatives (límit inferior)
-  UE 410 Unitats Estratigràfiques
-  Cotes Altimètriques absolutes
-  Pedra
-  Projecció hipotètica
-  Inhumació
-  Eixos de secció

**SECCIONS**

-  Estrat
-  Unitats Estratigràfiques Positives
-  Unitats Estratigràfiques Negatives



ESCALA GRÀFICA 1:20



**Lloc de la intervenció**

C/ d'Espalter, 1b-11; c/ de Sant Pau, 66; c/ de Sant Josep Oriol, 7-11; pl. de Salvador Seguí, Barcelona. El Barcelonès

**Promoció i finançament**

EMCOFA

**Direcció arqueològica**

Esteve Nadal Roma  
Rony José Castillo Gómez

**Títol del plànol**

Plantes i seccions de la fase I

**Núm. plànol**

6

**Data**

DESEMBRE 2010

**CODI M.U.H.B.A.**

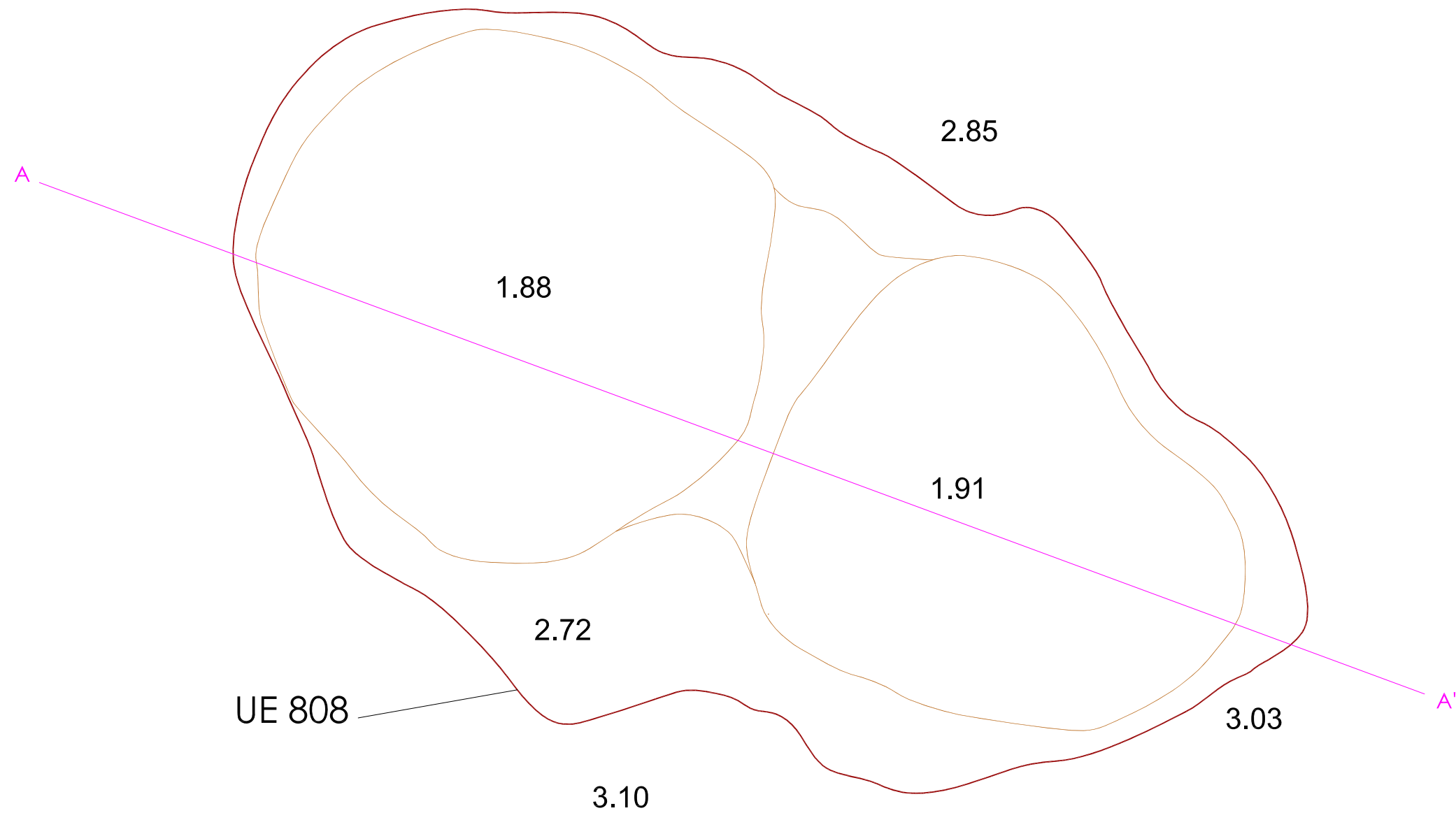
029/07

**actium**  
ARQUEOLOGIA I PATRIMONI











E-21

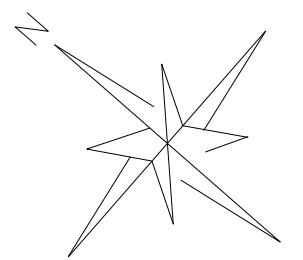
E-18

E-10

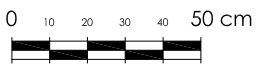


**Legenda gràfica**

- PLANTES**
-  Retalls - Estructures negatives (límit superior)
  -  Retalls - Estructures negatives (límit inferior)
  -  UE 410 Unitats Estratigràfiques
  -  3.48 Cotes Altimètriques absolutes
  -  Pedra
  -  Projecció hipotètica
  -  A' Eixos de secció
- SECCIONS**
-  Estrat
  -  653 Unitats Estratigràfiques Positives
  -  231 Unitats Estratigràfiques Negatives



ESCALA GRÀFICA 1:20



**Lloc de la intervenció**  
 C/ d'Espalter, 1b-11; c/ de Sant Pau, 66; c/ de Sant Josep Oriol, 7-11; pl. de Salvador Seguí, Barcelona. El Barcelonès

**Promoció i finançament**  
 EMCOFA

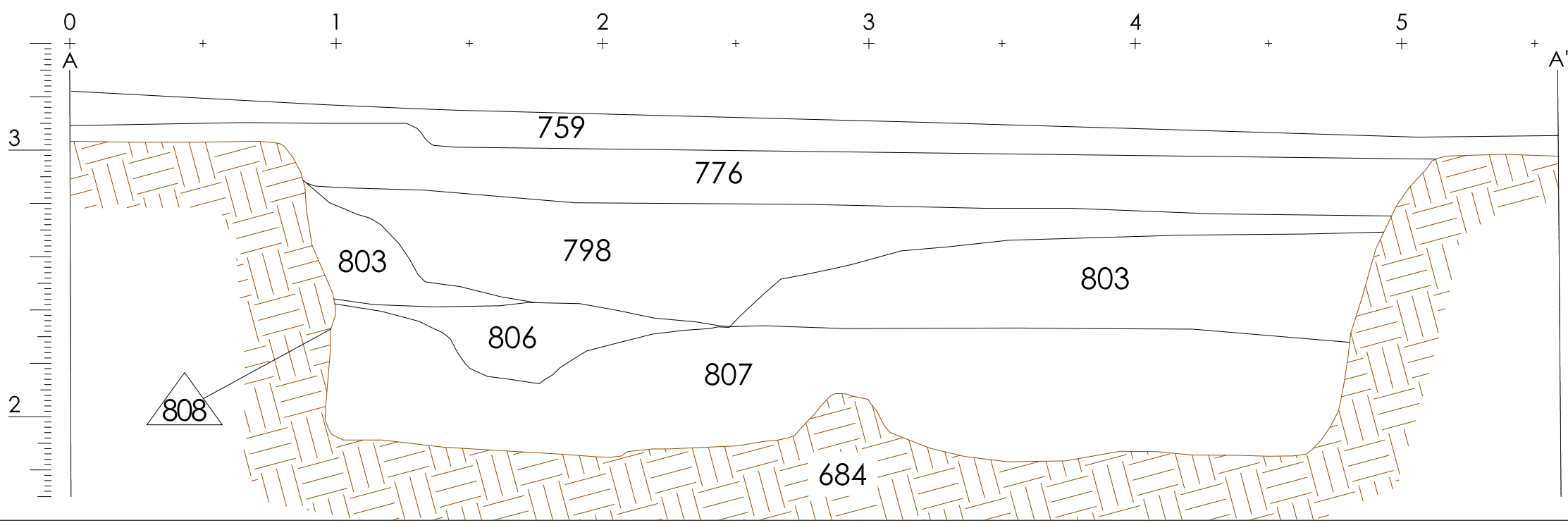
**Direcció arqueològica**  
 Esteve Nadal Roma  
 Rony José Castillo Gómez

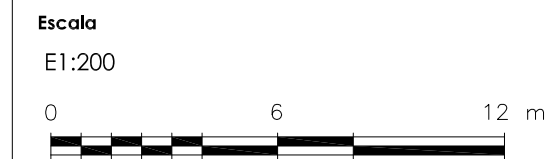
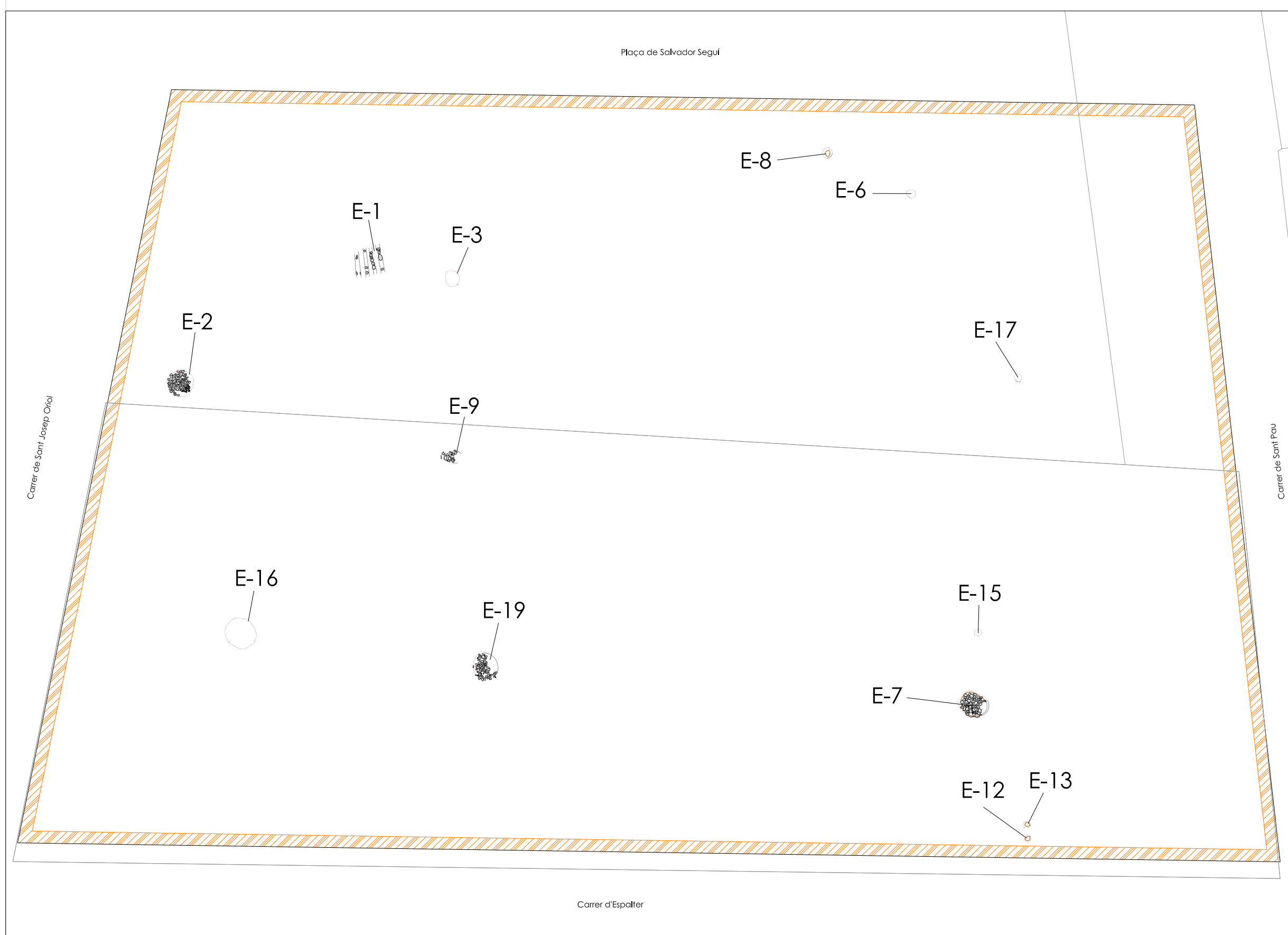
**Títol del plànol** Núm. plànol  
 Plantes i seccions de la fase I 7

**Data** CODI M.U.H.B.A.  
 DESEMBRE 2010 029/07



E-10





**Lloc de la Intervenció**  
C/ d'Espalter, 1b-11; c/ de Sant Pau, 66; c/ de Sant Josep Oriol, 7-11; pl. de Salvador Seguí, Barcelona. El Barcelonès

**Promoció i finançament**  
EMCOFA

**Direcció arqueològica**  
Esteve Nadal Roma  
Rony José Castillo Gómez

**Títol del plànol**  
Planta de la fase 2

**Núm. plànol**  
8

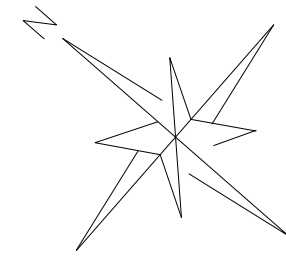
**Data**  
DESEMBRE 2010

**CODI M.U.H.B.A.**  
029/07

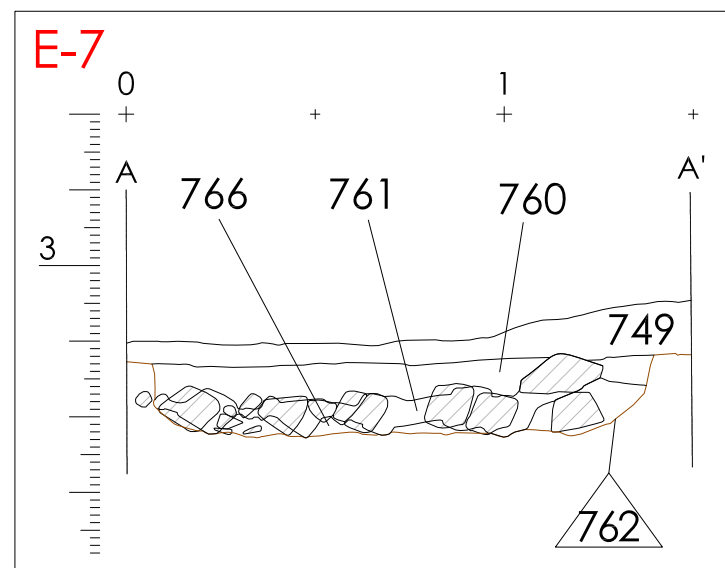
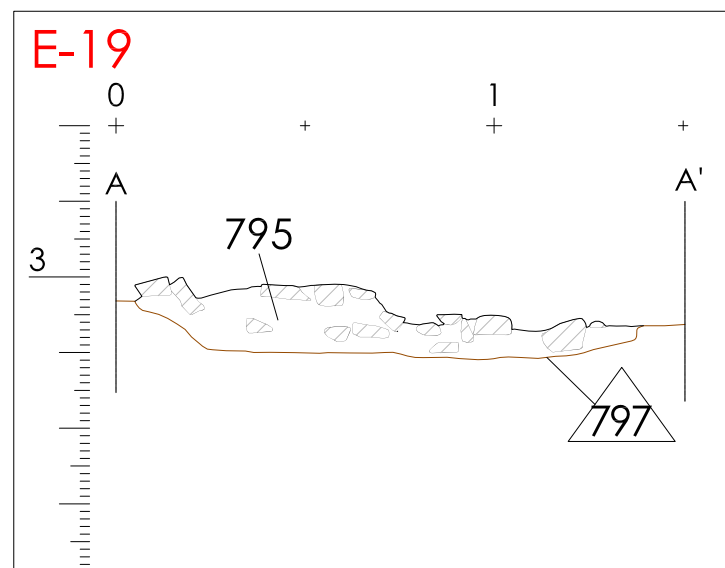
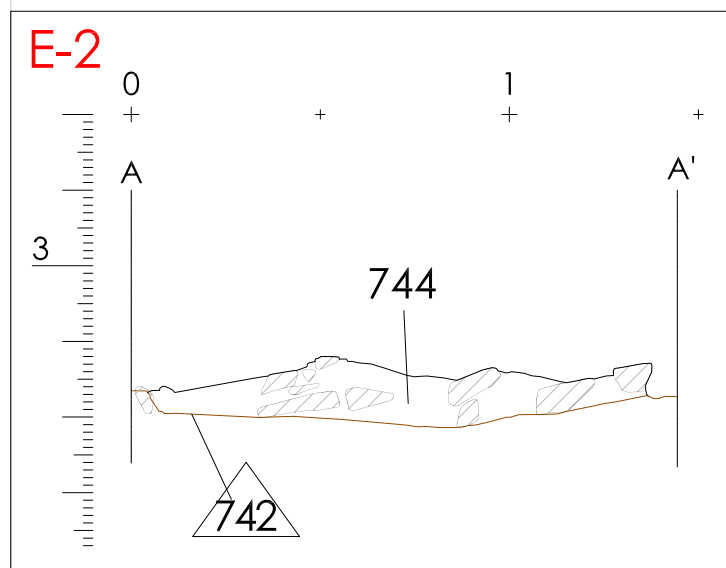
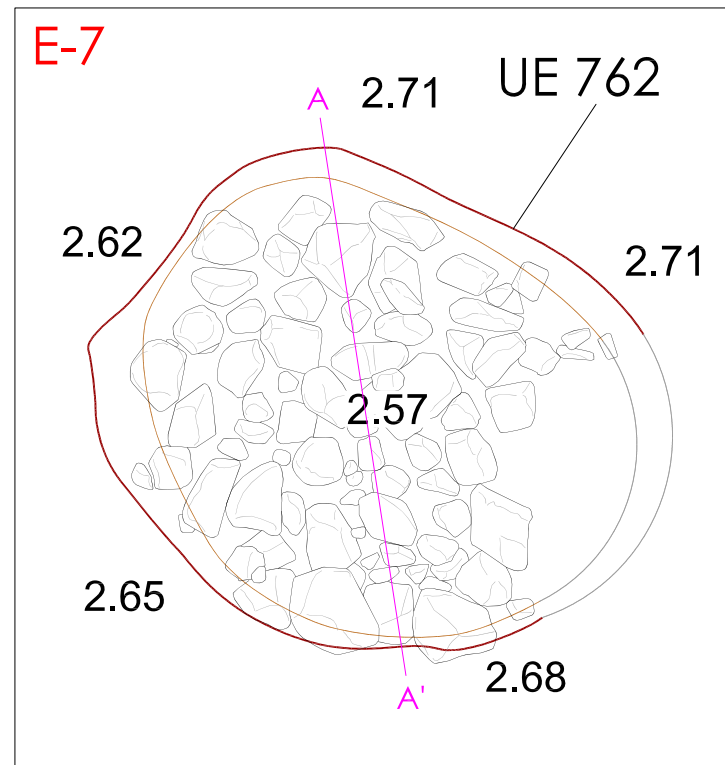
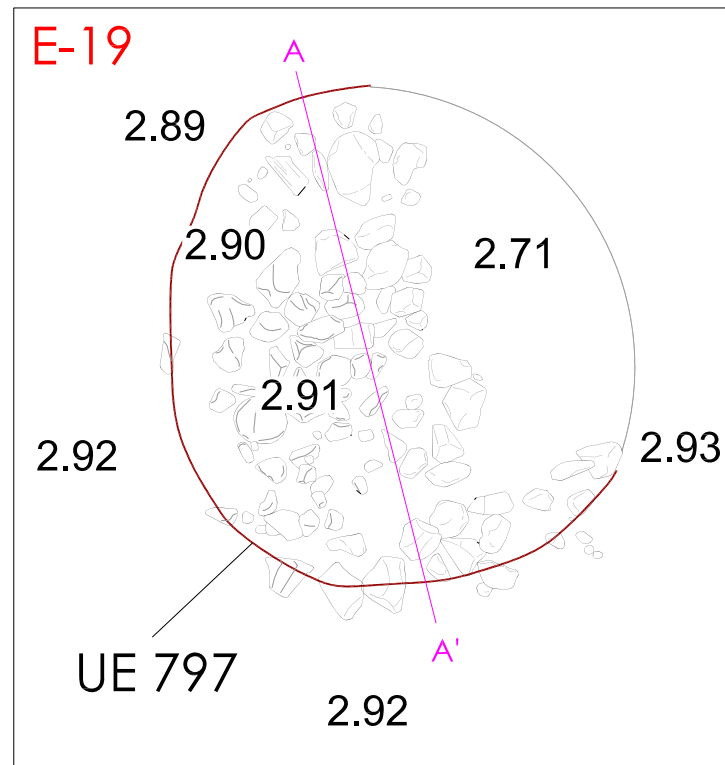
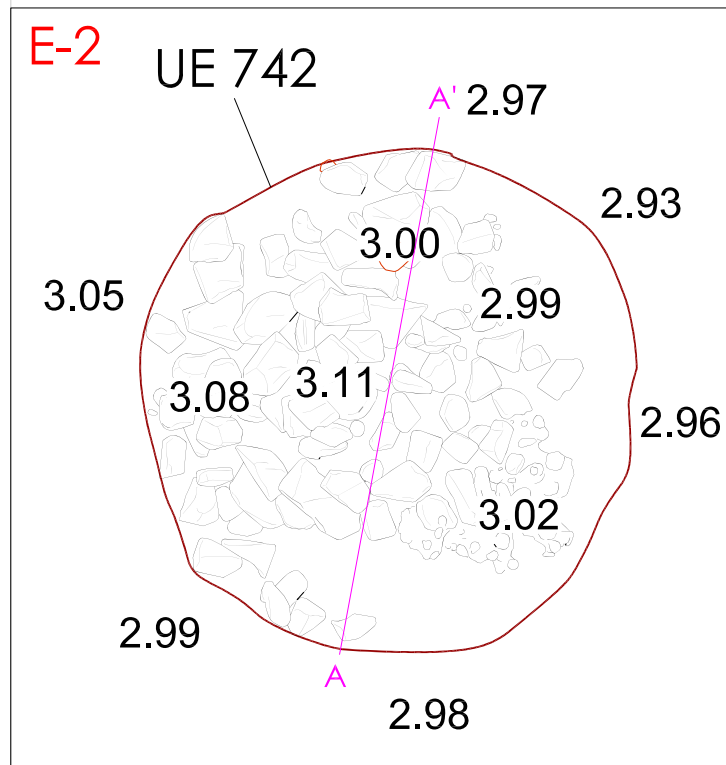
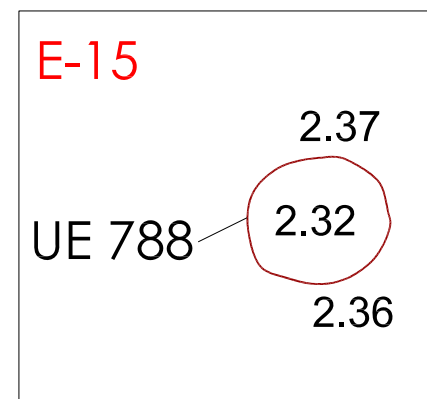
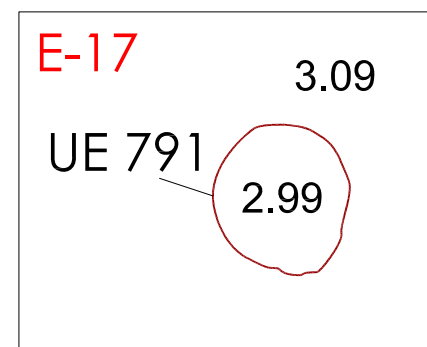
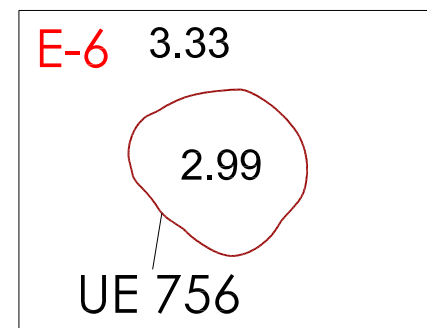
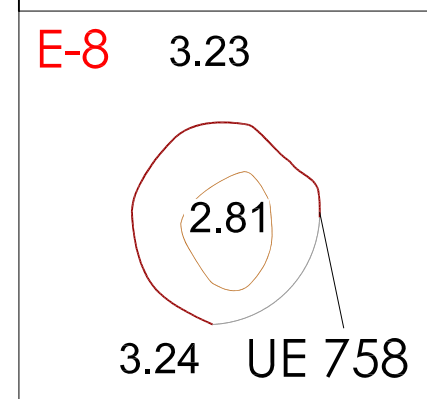

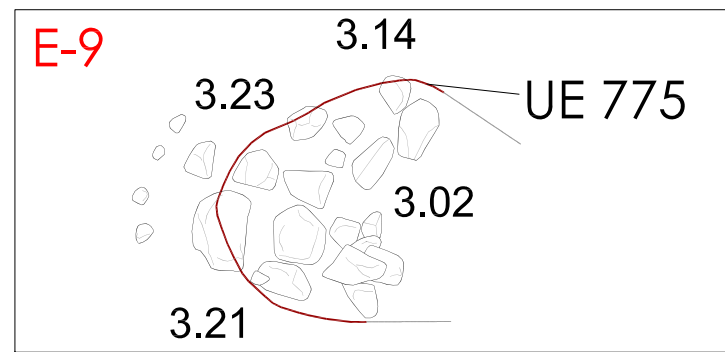
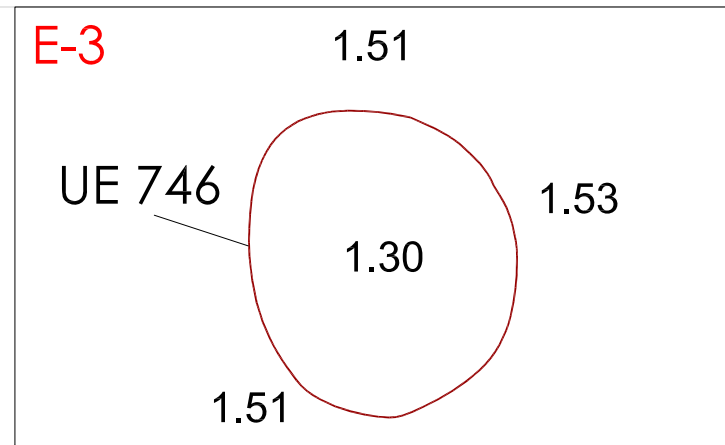
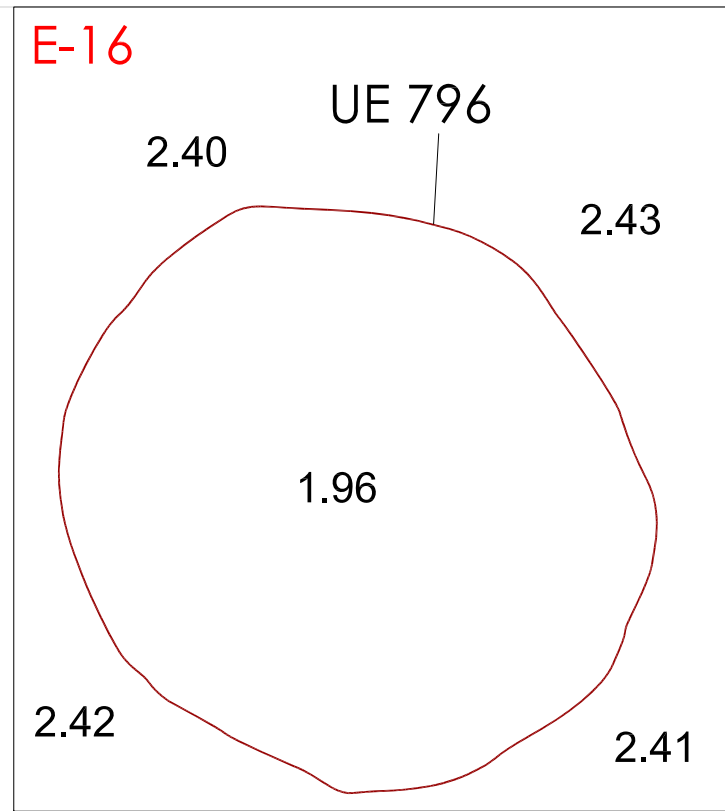
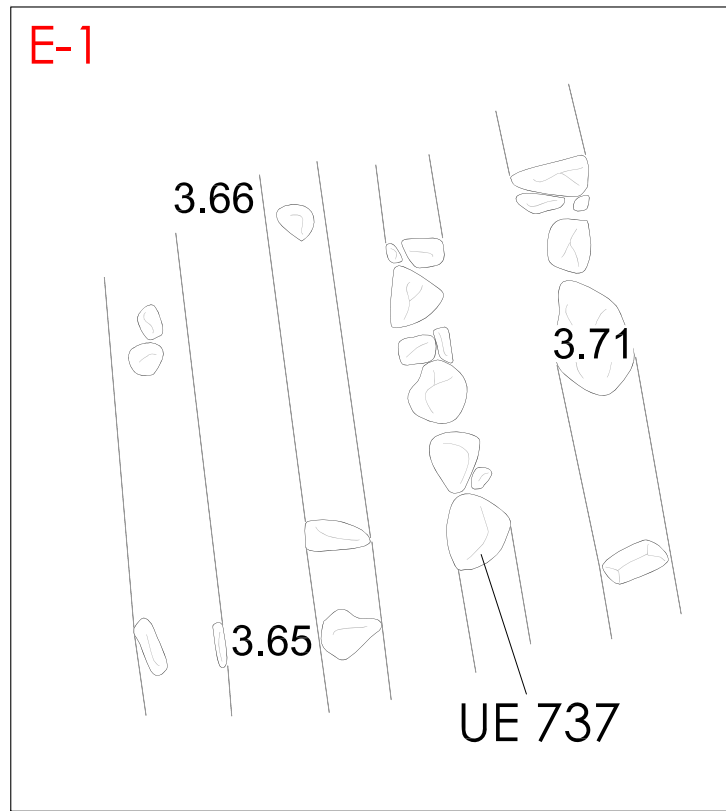


**Llegenda gràfica**

Retalls - Estructures negatives (límit superior)	Unitats Estratigràfiques	Pantalles de la nova edificació
Retalls - Estructures negatives (límit inferior)	Cotes Altimètriques absolutes	Eixos de secció
Inhumació	Pedra	
Número d'estructura	Projecció hipotètica	







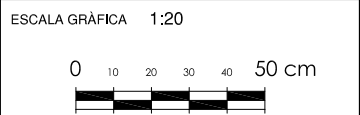
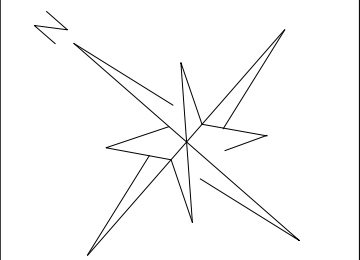
**Legenda gràfica**

**PLANTES**

- Retalls - Estructures negatives (límit superior)
- Retalls - Estructures negatives (límit inferior)
- UE 410 Unitats Estratigràfiques
- 3.48 Cotes Altimètriques absolutes
- Pedra
- Projecció hipotètica
- A' Eixos de secció

**SECCIONS**

- Estrat
- 653 Unitats Estratigràfiques Positives
- 231 Unitats Estratigràfiques Negatives
- Pedra



**Lloc de la Intervenció**  
C/ d'Espalter, 1b-11; c/ de Sant Pau, 66; c/ de Sant Josep Oriol, 7-11; pl. de Salvador Seguí, Barcelona. El Barcelonès

**Promoció i finançament**  
EMCOFA

**Direcció arqueològica**  
Esteve Nadal Roma  
Rony José Castillo Gómez

**Títol del plànol** Núm. plànol  
Plantes i seccions de la fase 2 **9**

**Data** **CODI M.U.H.B.A.**  
DESEMBRE 2010 029/07

Plaça de Salvador Seguí

Carrer de Sant Josep Oriol


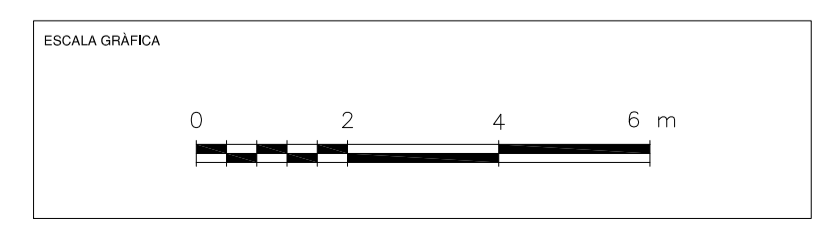
Carrer de Sant Pau

Carrer d'Espalter



Escala 1:400

LEGENDA GRÀFICA			
	Moons i Rajoles		Topogràfic de Ciutat Vella
	Pedra		Pantalles de la nova edificació
	Estructures de maó (s. XX)		Retalls - Estructures negatives (límit superior)
	Murs		Retalls - Estructures negatives (límit inferior)
	Unitats Estratigràfiques		Estructures arqueològiques
	Cotes altimètriques absolutes		Canalització-rec-claveguera



INTERVENCIÓ ARQUEOLÒGICA C/ d'Espalter, 1b-1i; c/ de Sant Pau, 66; c/ de Sant Josep Oriol, 7-11; pl. de Salvador Seguí, Barcelona, El Barcelonès	CODI MUSEJEA 029/07	NÚM. PLANOL 10
TÍTOL PLANOL Planta de la fase 3	DATA DESEMBRE DE 2010	
PROMOCIÓ I FINANÇAMENT EMCOFA	ESCALA 1/100	
DIRECCIÓ ARQUEOLÒGICA Esteve Nadal Roma Rony José Castilla Gómez		



Plaça de Salvador Seguí



Escala 1:400

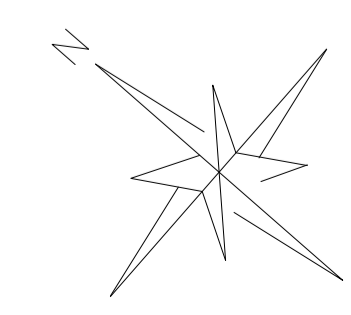
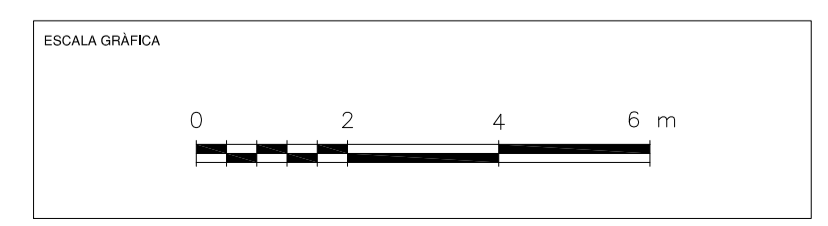
Carrer de Sant Josep Oriol

Carrer de Sant Pau

Carrer d'Espalter

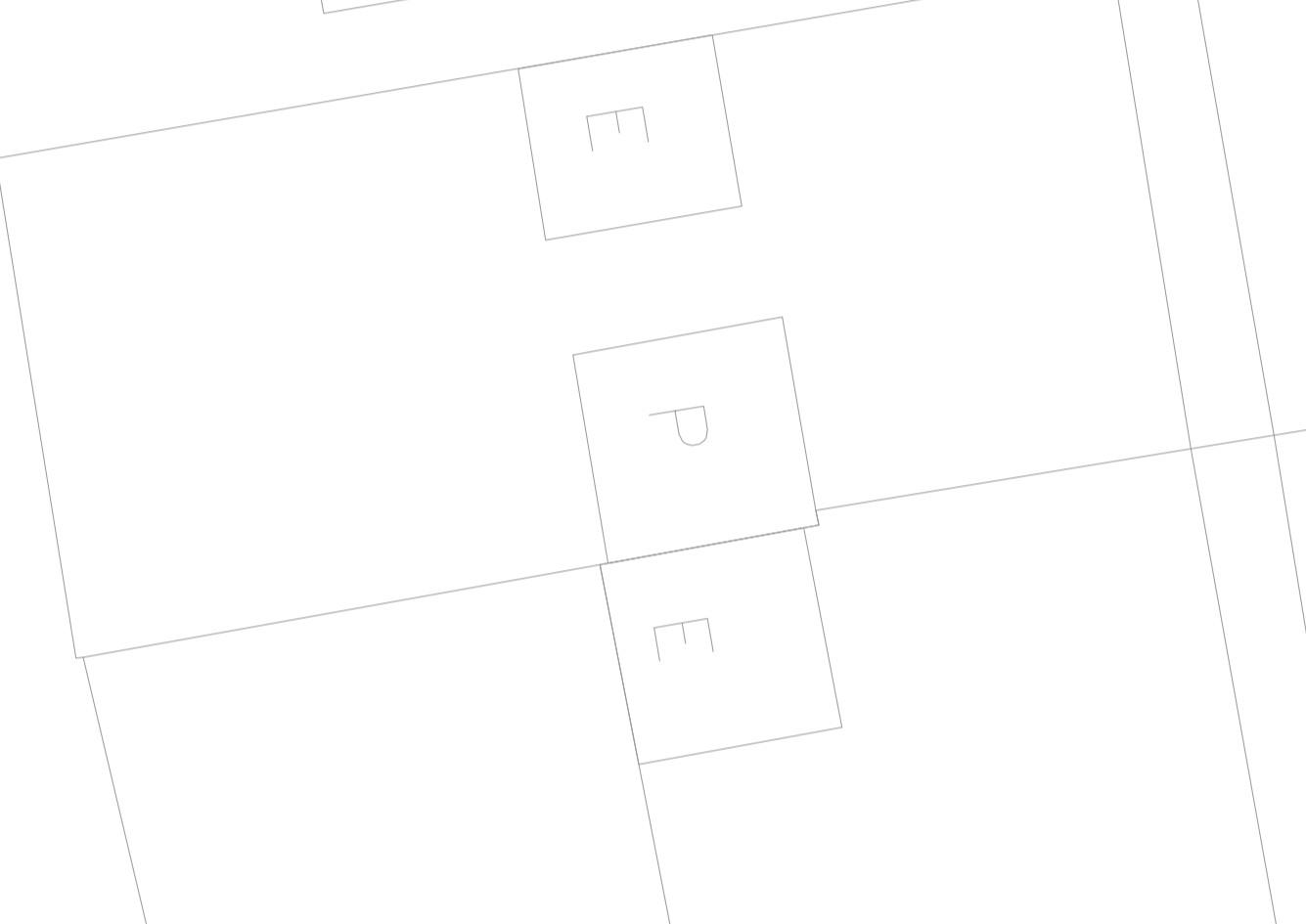
LEGENDA GRÀFICA

	Moons i Rajoles		Unitats Estratigràfiques		Topogràfic de Ciutat Vella
	Pedra		Cotes altimètriques absolutes		Pantalles de la nova edificació
	Estructures de maó (s. XX)		Estructures arqueològiques		Retalls - Estructures negatives (límit superior)
	Murs		Canalització-rec-claveguera		Retalls - Estructures negatives (límit inferior)



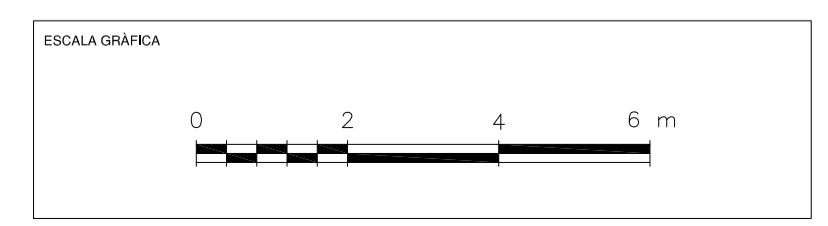
INTERVENCIÓ ARQUEOLÒGICA C/ d'Espalter, 1b-1 i c/ de Sant Pau, 66 c/ de Sant Josep Oriol, 7-11; pl. de Salvador Seguí, Barcelona, El Barcelonès	CODI M.M.H.E.B.A. 029/07	NUM. PLANOL 11
TÍTOL PLANOL Planta de la fase 4	DATA DESEMBRE DE 2010	ESCALA 1/100
PROMOCIÓ I FINANÇAMENT EMCOFA	DIRECCIÓ ARQUEOLÒGICA Esteve Nadal Roma Rony José Castilla Gómez	



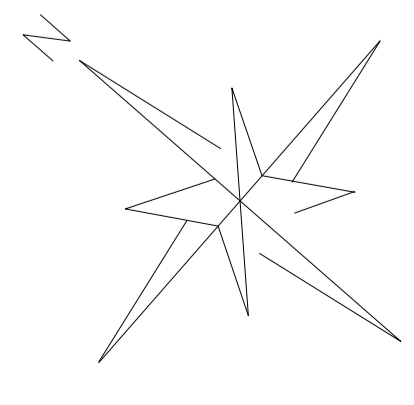


**LEGENDA GRÀFICA**

	Moons i Rajoles		Unitats Estratigràfiques		Morter
	Pedra		Cotes altimètriques absolutes		Pantalles de la nova edificació
	Estructures de maó		Topogràfic de Ciutat Vella		Retalls - Estructures negatives (límit superior)
	Murs		Canalització-rec-claveguera		Retalls - Estructures negatives (límit inferior)



INTERVENCIÓ ARQUEOLÒGICA C/ d'Espalter, 1b-1 i c/ de Sant Pau, 66 c/ de Sant Josep Oriol, 7-11; pl. de Salvador Seguí, Barcelona, El Barcelonès	CODI MUEBA 029/07	NOM. PLANÇ. 12
TÍTOL PLANÇ. Planta de la fase 5	DATA DESEMBRE DE 2010	
PROMOCIÓ I FINANÇAMENT EMCOFA	ESCALA 1/1000	
DIRECCIÓ ARQUEOLÒGICA Esteve Nadal Roma Rony José Castillo Gómez		





Plaça de Salvador Seguí



Carrer de Sant Josep Oriol

Carrer de Sant Pau

Carrer d'Espalter

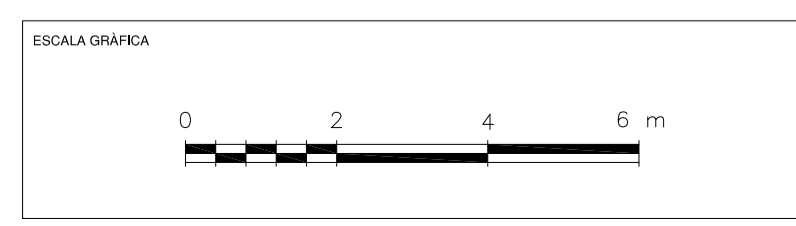


Escala 1:400



Escala 1:1000

LEGENDA GRAFICA

INTERVENCIÓ ARQUEOLÒGICA C/ d'Espalter, 1b-1 i c/ de Sant Pau, 66 c/ de Sant Josep Oriol, 7-11; pl. de Salvador Seguí, Barcelona, El Barcelonès	CODI M.M.H.B.A. 029/07	NUM. PLANT. 13
TÍTOL PLANT. Planta de la fase 6	DATA DESEMBRE DE 2010	
PROMOCIÓ I FINANÇAMENT EMCOFA	ESCALA 1/100	
DIRECCIÓ ARQUEOLÒGICA Esteve Nadal Roma Rony José Castilla Gómez		





Plaça de Salvador Seguí

Carrer de Sant Josep Oriol

Carrer de Sant Pau

Carrer d'Espalter


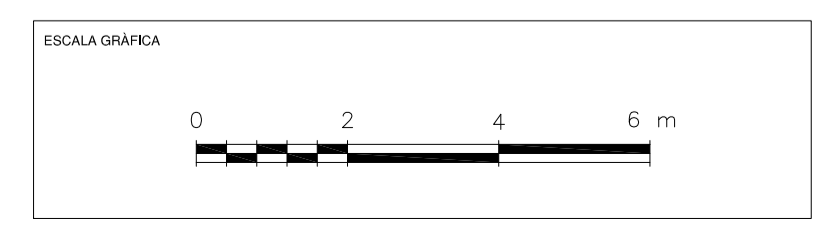


Escala 1:400



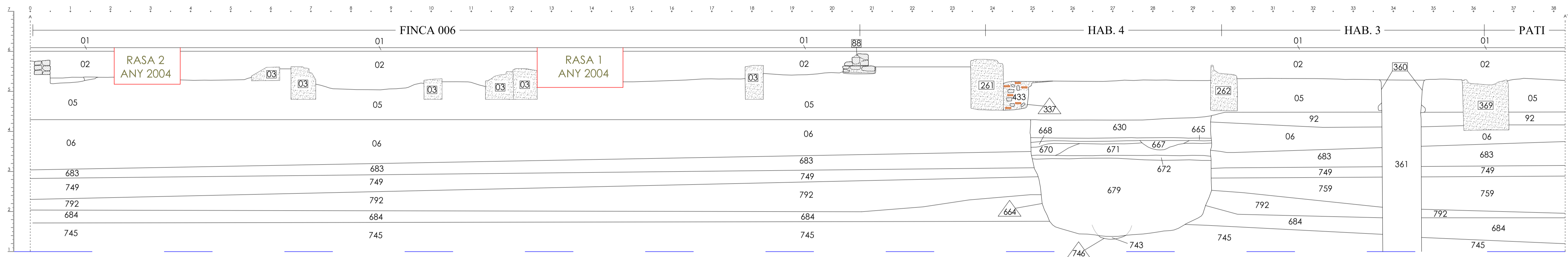
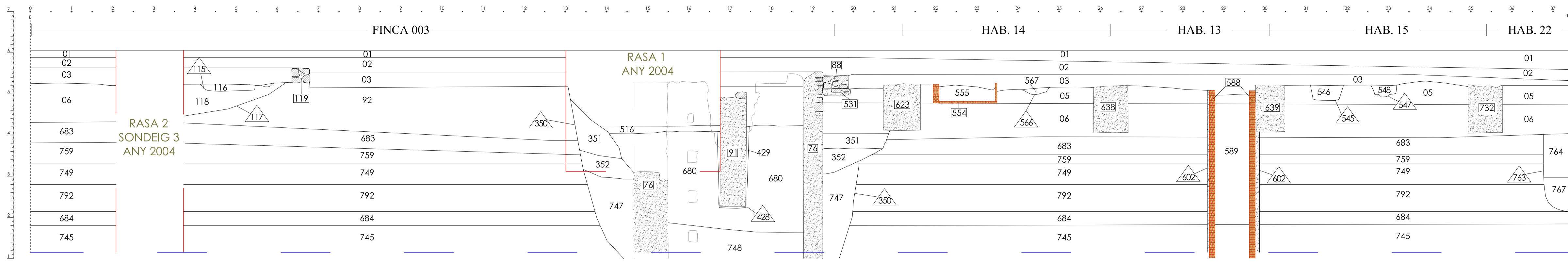
Escala 1:1000

LEGENDA GRAFICA		

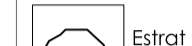








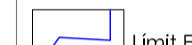


INTERVENCIÓ ARQUEOLÒGICA C/ d'Espalter, 1b-1 i; c/ de Sant Pau, 66; c/ de Sant Josep Oriol, 7-11; pl. de Salvador Seguí, Barcelona, El Barcelonès	CODI MUSEU 029/07	NOM PLANEL·LA 14
TÍTOL PLANEL·LA Planta de la fase 7	DATA DESEMBRE DE 2010	ESCALA 1/100
PROMOCIÓ I FINANÇAMENT EMCOFA	DIRECCIÓ ARQUEOLÒGICA Esteve Nadal Roma Rony José Castilla Gómez	





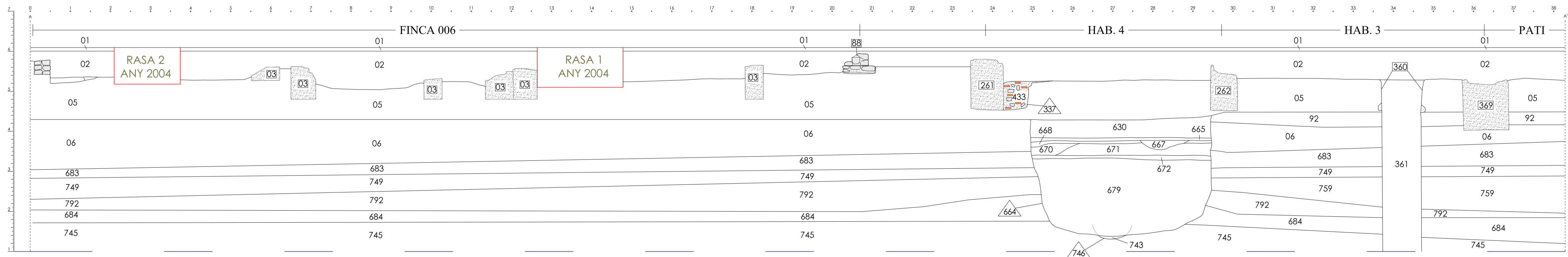
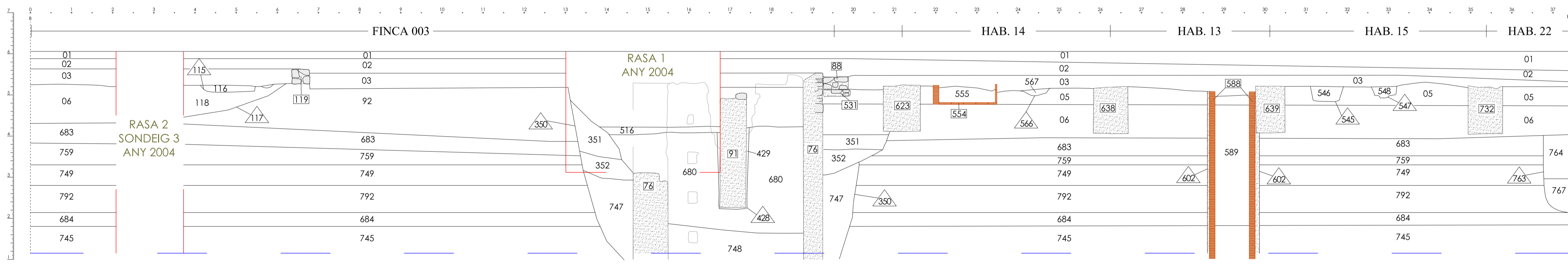
**Llegenda gràfica**

-  Estrat
-  Unitats Estratigràfiques Positives
-  Unitats Estratigràfiques Negatives
-  Unitats Estratigràfiques Estructures
-  Eixos de secció
-  Morter
-  Pedra
-  Maons i Rajoles
-  Límit Excavació Arqueològica
-  Límit sondeig (any 2004)

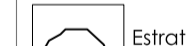








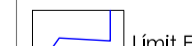
ESCALA 1:50  
0 1.5 3 m

INTERVENCIÓ ARQUEOLÒGICA C/ d'Espalter, 1b-11; c/ de Sant Pau, 66; c/ de Sant Josep Oriol, 7-11; pl. de Salvador Seguí, Barcelona, El Barcelonès	CODI MUNICIPAL 029/07	NÚM. PLANELL 13
TÍTOL PLANELL Seccions Generals	DATA DESEMBRE DE 2010	
PROMOCIÓ I FINANÇAMENT EMCOFA	ESCALA 1/60	
DIRECCIÓ ARQUEOLÒGICA Esteve Nadal Roma Rony José Castillo Gómez		

**actium**  
ARQUITECTURA I INGENYERIA



**Llegenda gràfica**

-  Estrat
-  Unitats Estratigràfiques Positives
-  Unitats Estratigràfiques Negatives
-  Unitats Estratigràfiques Estructures
-  Eixos de secció
-  Morter
-  Pedra
-  Maons i Rajoles
-  Límit Excavació Arqueològica
-  Límit sondeig (any 2004)

ESCALA 1:50  
0 1.5 3 m

INTERVENCIÓ ARQUEOLÒGICA C/ d'Espalter, 1b-11; c/ de Sant Pau, 66; c/ de Sant Josep Oriol, 7-11; pl. de Salvador Seguí, Barcelona, El Barcelonès	CODI MUNICIPAL 029/07	NÚM. PLANELL 15
TÍTOL PLANELL Seccions Generals	DATA DESEMBRE DE 2010	
PROMOCIÓ I FINANÇAMENT EMCOFA	ESCALA 1/60	
DIRECCIÓ ARQUEOLÒGICA Esteve Nadal Roma Rony José Castillo Gómez		

**actium**  
ARQUITECTURA I INGENYERIA

**Intervenció arqueològica**

C/ d'Espalter, 1b-11; c/ de Sant Pau, 66; c/ de Sant Josep Oriol, 7-11; pl. de Salvador Seguí  
Barcelona, el Barcelonès



**ANNEX 4. UNITATS ESTRATIGRÀFIQUES**

Població/ Terme municipal:

Codi MUHBA UE

C/d'Espalter, 1b-11; c/ de Sant Pau, 66; c/ de Sant Josep Oriol, 7-11; Pl. de Salvador Seguí. Barcelona

029/07

1

Zona/ àmbit

Sector

Definició

A

ESTRAT

Comp. geològica

Comp. orgànica

Comp. artificial

GRAVA

Posició

Dimensions

Orientació

Mida

Consistència/ Compactació

Color

GRAVA (2-5 mm.)

SOLTA

MARRÓ-VERDÓS

Orientació pendent

Cotes superiors

Màximes

Minimes

6'04 m - 5'88 m

Potència

Igual a

En contacte

Cobreix 02

Cobert per

Farceix

Farcit per

Talla

Tallat per

Recolza

Se li recolza

Es lliura

Se li lliura

Observacions:

Interpretació:  
Superficial.

Datació 2004

Criteri datació

Foto/ Diapo.

Recull mostres

Tipus de mostra:

Població/ Terme municipal:

Codi MUHBA UE

C/d'Espalter, 1b-11; c/ de Sant Pau, 66; c/ de Sant Josep Oriol, 7-11; Pl. de Salvador Seguí. Barcelona

029/07

2

Zona/ àmbit

Sector

Definició

A/C/

ESTRAT

Comp. geològica

Comp. orgànica

Comp. artificial

TERRA

RUNA

Posició

Dimensions

Orientació

Mida

Consistència/ Compactació

Color

COMPACTACIÓ MITJA

MARRO

Orientació pendent

Màximes

Minimes

Cotes superiors

5'88 m - 5'62 m

Potència

Igual a

En contacte

Cobreix 03

Cobert per 01

Farceix

Farcit per

Talla

Tallat per

Recolza

Se li recolza

Es lliura

Se li lliura

Observacions:

Interpretació:

Estrat corresponent a l'enderroc de les finques situades en el sector A i C.

Datació

s. XX

Criteri datació

Foto/ Diapo.

Recull mostres

Tipus de mostra:



Població/ Terme municipal:

Codi MUHBA UE

C/d'Espalter, 1b-11; c/ de Sant Pau, 66; c/ de Sant Josep Oriol, 7-11; Pl. de Salvador Seguí. Barcelona

029/07

3

Zona/ àmbit

Sector

Definició

A/C/

ESTRUCTURA

Comp. geològica

Comp. orgànica

Comp. artificial

PEDRES

MORTER BLANC + TOTXOS MASSISSOS

Posició

Dimensions

Orientació

Mida

Consistència/ Compactació

Color

COMPACTACIÓ ALTA

BLANC

Orientació pendent

Màximes

Minimes

Cotes superiors

5'90 m - 4'60 m

Potència

Igual a

En contacte

Cobreix

Cobert per 02

Farceix

Farcit per

Talla

04, 05, 06, 07, 08, 10, 11, 12, 13,

Tallat per

Recolza

Se li recolza

Es lliura

Se li lliura

Observacions:

Interpretació:

Estructures corresponents al segle XX, situades en els sectors A i C. Corresponen a les finques 001, 002, 003, 004, 005, 006, 007, 008, 009 i 010.

Datació

s. XIX - XX

Criteri datació

Foto/ Diapo.

Recull mostres

Tipus de mostra:

Població/ Terme municipal:

Codi MUHBA UE

C/d'Espalter, 1b-11; c/ de Sant Pau, 66; c/ de Sant Josep Oriol, 7-11; Pl. de Salvador Seguí. Barcelona

029/07

4

Zona/ àmbit

Sector

Definició

FINCA 008

A

ESTRUCTURA: mur

Comp. geològica

Comp. orgànica

Comp. artificial

PEDRES

MORTER BARREJAT AMB SORRA

Posició

Dimensions

Orientació

Mida

Consistència/ Compactació

Color

COMPACTACIÓ ALTA

ATARONJAT

Orientació pendent

Màximes

Minimes

Cotes superiors

5'87 m - 4'70 m

Potència

Igual a

En contacte

Cobreix

Cobert per 02

Farceix

Farcit per

Talla

Tallat per 03

Recolza

Se li recolza

Es lliura

Se li lliura

Observacions:

Interpretació:

Possible mur de tancament nord de la finca 008.

Datació

§. XVIII

Criteri datació

Foto/ Diapo.

Recull mostres

Tipus de mostra:

Població/ Terme municipal:

Codi MUHBA UE

C/d'Espalter, 1b-11; c/ de Sant Pau, 66; c/ de Sant Josep Oriol, 7-11; Pl. de Salvador Seguí. Barcelona

029/07

5

Zona/ àmbit

Sector

Definició

A/B/C/D

ESTRAT

Comp. geològica

Comp. orgànica

Comp. artificial

TERRA

CARBONS (presènci

Posició

Dimensions

Orientació

Mida

Consistència/ Compactació

Color

COMPACTACIÓ MITJA

MARRO

Orientació pendent

Màximes

Minimes

Cotes superiors

5'18 m - 4'80 m

Potència

Igual a

En contacte

Cobreix 14, 16, 92

Cobert per 03

Farceix

Farcit per

Talla

Tallat per 03, 07, 09, 10, 12, 15, 21,

Recolza

Se li recolza

Es lliura

Se li lliura

Observacions:

Interpretació:

Camp de conreu que s'estén per tota la superfície del solar.

Datació

s. XVII

Criteri datació

Foto/ Diapo.

Recull mostres

Tipus de mostra:



Població/ Terme municipal:

Codi MUHBA UE

C/d'Espalter, 1b-11; c/ de Sant Pau, 66; c/ de Sant Josep Oriol, 7-11; Pl. de Salvador Seguí. Barcelona

029/07

6

Zona/ àmbit

Sector

Definició

A/B/C/D

ESTRAT

Comp. geològica

Comp. orgànica

Comp. artificial

ARGILA

Posició

Dimensions

Orientació

Mida

Consistència/ Compactació

Color

ARGILOSA

MARRÓ-VERMELLÓS

Cotes superiors

Màximes Minimes

5'22 m - 4'30 m

Orientació pendent

Potència

Igual a

En contacte

Cobreix

Cobert per

Farceix

Farcit per

Talla

Tallat per 10, 12, 15, 21

Recolza

Se li recolza

Es lliura

Se li lliura

Observacions:

Probable aportació fluvial.

Interpretació:

Estrat d'argiles estèrils.

Datació

Criteri datació

Foto/ Diapo.

Recull mostres

Tipus de mostra:

Població/ Terme municipal:

Codi MUHBA UE

C/d'Espalter, 1b-11; c/ de Sant Pau, 66; c/ de Sant Josep Oriol, 7-11; Pl. de Salvador Seguí. Barcelona

029/07

7

Zona/ àmbit

Sector

Definició

A

NEGATIVA: rasa

Comp. geològica

Comp. orgànica

Comp. artificial

Posició

Dimensions

Orientació

Mida

Consistència/ Compactació

Color

Cotes superiors

Màximes Minimes

5'87 m - 4'70 m

Orientació pendent

Potència

Igual a

En contacte

Cobreix

Cobert per

Farceix

Farcit per 08, 04

Talla 05

Tallat per 03

Recolza

Se li recolza

Es lliura

Se li lliura

Observacions:

Interpretació:

Rasa de construcció del mur UE 04.

Datació

s. XVIII

Criteri datació

Foto/ Diapo.

Recull mostres

Tipus de mostra:

Població/ Terme municipal:

Codi MUHBA UE

C/d'Espalter, 1b-11; c/ de Sant Pau, 66; c/ de Sant Josep Oriol, 7-11; Pl. de Salvador Seguí. Barcelona

029/07

8

Zona/ àmbit

Sector

Definició

A

FARCIMENT

Comp. geològica

Comp. orgànica

Comp. artificial

TERRA

Posició

Dimensions

Orientació

Mida

Consistència/ Compactació

Color

COMPACTACIÓ MITJA

MARRO

Orientació pendent

Cotes superiors

Màximes Minimes

5'87 m - 4'70 m

Potència

Igual a

En contacte

Cobreix

Cobert per

Farceix 07

Farcit per

Talla

Tallat per 03

Recolza 04

Se li recolza

Es lliura

Se li lliura

Observacions:

Interpretació:

Rebliment de la rasa de construcció (UE 07) del mur UE 04.

Datació

Criteri datació

Foto/ Diapo.

Recull mostres

Tipus de mostra:



Població/ Terme municipal:

Codi MUHBA UE

C/d'Espalter, 1b-11; c/ de Sant Pau, 66; c/ de Sant Josep Oriol, 7-11; Pl. de Salvador Seguí. Barcelona

029/07

9

Zona/ àmbit

Sector

Definició

A

NEGATIVA: rasa

Comp. geològica

Comp. orgànica

Comp. artificial

Posició

Dimensions

Orientació

Mida

Consistència/ Compactació

Color

Orientació pendent

Màximes

Minimes

Cotes superiors

5'22 m - 4'90 m

Potència

Igual a

En contacte

Cobreix

Cobert per

Farceix

Farcit per 14

Talla 05

Tallat per

Recolza

Se li recolza

Es lliura

Se li lliura

Observacions:

Interpretació:

Rasa de vinya situada en la zona que ocupa la finca 008.

Datació

s. XVII

Criteri datació

Foto/ Diapo.

Recull mostres

Tipus de mostra:

Població/ Terme municipal:

Codi MUHBA UE

C/d'Espalter, 1b-11; c/ de Sant Pau, 66; c/ de Sant Josep Oriol, 7-11; Pl. de Salvador Seguí. Barcelona

029/07

10

Zona/ àmbit

Sector

Definició

A

NEGATIVA: sitja

Comp. geològica

Comp. orgànica

Comp. artificial

Posició

Dimensions

Orientació

Mida

Consistència/ Compactació

Color

Orientació pendent

Màximes

Minimes

Cotes superiors

5'04 m - 3'80 m

Potència

Igual a

En contacte

Cobreix

Cobert per

Farceix

Farcit per 11

Talla 05, 06, 92

Tallat per 03

Recolza

Se li recolza

Es lliura

Se li lliura

Observacions:

Interpretació:

Sitja de planta circular. Seccionada per la construcció de les estructures del segle XX.

Datació

§. XVII

Criteri datació

Foto/ Diapo.

Recull mostres

Tipus de mostra:

Població/ Terme municipal:

Codi MUHBA UE

C/d'Espalter, 1b-11; c/ de Sant Pau, 66; c/ de Sant Josep Oriol, 7-11; Pl. de Salvador Seguí. Barcelona

029/07

11

Zona/ àmbit

Sector

Definició

A

FARCIMENT

Comp. geològica

Comp. orgànica

Comp. artificial

TERRA + PEDRES

CARBONS (presènci

Posició

Dimensions

Orientació

Mida

Consistència/ Compactació

Color

MARRO

Orientació pendent

Màximes

Minimes

Cotes superiors

5'04 m - 3'80 m

Potència

Igual a

En contacte

Cobreix

Cobert per

Farceix 10

Farcit per

Talla

Tallat per 03

Recolza

Se li recolza

Es lliura

Se li lliura

Observacions:

Interpretació:

Rebliment de la sitja UE 10.

Datació

s. XVII

Criteri datació

Foto/ Diapo.

Recull mostres

Tipus de mostra:



Població/ Terme municipal:

Codi MUHBA UE

C/d'Espalter, 1b-11; c/ de Sant Pau, 66; c/ de Sant Josep Oriol, 7-11; Pl. de Salvador Seguí. Barcelona

029/07

12

Zona/ àmbit

Sector

Definició

A

NEGATIVA: sitja

Comp. geològica

Comp. orgànica

Comp. artificial

Posició

Dimensions

Orientació

Mida

Consistència/ Compactació

Color

Orientació pendent

Màximes

Minimes

Cotes superiors

4'25 m - 3'61 m

Potència

Igual a

En contacte

Cobreix

Cobert per

Farceix

Farcit per 13

Talla 05, 06, 92

Tallat per 03

Recolza

Se li recolza

Es lliura

Se li lliura

Observacions:

Interpretació:

Sitja de planta ovalada. Seccionada per la construcció de la façana de la finca 009.

Datació

§. XVII

Criteri datació

Foto/ Diapo.

Recull mostres

Tipus de mostra:

Població/ Terme municipal:

Codi MUHBA UE

C/d'Espalter, 1b-11; c/ de Sant Pau, 66; c/ de Sant Josep Oriol, 7-11; Pl. de Salvador Seguí. Barcelona

029/07

13

Zona/ àmbit

Sector

Definició

A

FARCIMENT

Comp. geològica

Comp. orgànica

Comp. artificial

TERRA SORRENCA

CARBONS (presènci

Posició

Dimensions

Orientació

Mida

Consistència/ Compactació

Color

SORRA (0'02-2 mm.)

COMPACTACIÓ MITJA

MARRO

Orientació pendent

Màximes

Minimes

Cotes superiors

4'25 m - 3'61 m

Potència

Igual a

En contacte

Cobreix

Cobert per

Farceix 12

Farcit per

Talla

Tallat per 03

Recolza

Se li recolza

Es lliura

Se li lliura

Observacions:

Interpretació:

Rebliment de la sitja UE 12.

Datació

§. XVII

Criteri datació

Foto/ Diapo.

Recull mostres

Tipus de mostra:

Població/ Terme municipal:

Codi MUHBA UE

C/d'Espalter, 1b-11; c/ de Sant Pau, 66; c/ de Sant Josep Oriol, 7-11; Pl. de Salvador Seguí. Barcelona

029/07

14

Zona/ àmbit

Sector

Definició

A

FARCIMENT

Comp. geològica

Comp. orgànica

Comp. artificial

TERRA

Posició

Dimensions

Orientació

Mida

Consistència/ Compactació

Color

COMPACTACIÓ MITJA

MARRO

Orientació pendent

Màximes

Minimes

Cotes superiors

5'22 m - 4'90 m

Potència

Igual a

En contacte

Cobreix

Cobert per 05

Farceix 09

Farcit per

Talla

Tallat per

Recolza

Se li recolza

Es lliura

Se li lliura

Observacions:

Interpretació:

Rebliment de la rasa de vinya UE 09.

Datació

§. XVII

Criteri datació

Foto/ Diapo.

Recull mostres

Tipus de mostra:

Població/ Terme municipal:

Codi MUHBA UE

C/d'Espalter, 1b-11; c/ de Sant Pau, 66; c/ de Sant Josep Oriol, 7-11; Pl. de Salvador Seguí. Barcelona

029/07

15

Zona/ àmbit

Sector

Definició

A

NEGATIVA: rasa

Comp. geològica

Comp. orgànica

Comp. artificial

Posició

Dimensions

Orientació

Mida

Consistència/ Compactació

Color

Orientació pendent

Màximes

Minimes

Cotes superiors

5'22 m - 4'80 m

Potència

Igual a

En contacte

Cobreix

Cobert per 05

Farceix

Farcit per 16

Talla 05, 06

Tallat per

Recolza

Se li recolza

Es lliura

Se li lliura

Observacions:

Interpretació:

Rasa de vinya.

Datació

Criteri datació

Foto/ Diapo.

Recull mostres

Tipus de mostra:



Població/ Terme municipal:

Codi MUHBA UE

C/d'Espalter, 1b-11; c/ de Sant Pau, 66; c/ de Sant Josep Oriol, 7-11; Pl. de Salvador Seguí. Barcelona

029/07

16

Zona/ àmbit

Sector

Definició

A

FARCIMENT

Comp. geològica

Comp. orgànica

Comp. artificial

TERRA

CARBONS (presènci

Posició

Dimensions

Orientació

Mida

Consistència/ Compactació

Color

MARRO

Orientació pendent

Màximes

Minimes

Cotes superiors

5'22 m - 4'80 m

Potència

Igual a

En contacte

Cobreix

Cobert per 05

Farceix 15

Farcit per

Talla

Tallat per

Recolza

Se li recolza

Es lliura

Se li lliura

Observacions:

Interpretació:

Rebliment de la rasa de vinya UE 15.

Datació

Criteri datació

Foto/ Diapo.

Recull mostres

Tipus de mostra:

Població/ Terme municipal:

Codi MUHBA UE

C/d'Espalter, 1b-11; c/ de Sant Pau, 66; c/ de Sant Josep Oriol, 7-11; Pl. de Salvador Seguí. Barcelona

029/07

17

Zona/ àmbit

Sector

Definició

A

NEGATIVA: retall

Comp. geològica

Comp. orgànica

Comp. artificial

Posició

Dimensions

Orientació

Mida

Consistència/ Compactació

Color

Orientació pendent

Màximes

Minimes

Cotes superiors

5'50 m - 5'34 m

Potència

Igual a

En contacte

Cobreix

Cobert per 03

Farceix

Farcit per 18, 19, 20

Talla

05, 06, 36, 37, 38, 39, 40, 41, 42,

Tallat per 03

Recolza

Se li recolza

Es lliura

Se li lliura

Observacions:

Sembla estar relacionada amb el retall quadrangular UE 645 (localitzat en la intervenció de l'any 2004). Està seccionat per la construcció del col·lector (UE 03) que transcorre per l'interior de la finca i per un pou cec fet de maons (UE 03).

Interpretació:

Rasa de grans dimensions que travessa la finca 007 de nord a sud. La seva funcionalitat ens és totalment desconeguda.

Datació

s. XVIII

Criteri datació

Foto/ Diapo.

Recull mostres

Tipus de mostra:

Població/ Terme municipal:

Codi MUHBA UE

C/d'Espalter, 1b-11; c/ de Sant Pau, 66; c/ de Sant Josep Oriol, 7-11; Pl. de Salvador Seguí. Barcelona

029/07

18

Zona/ àmbit

Sector

Definició

A

FARCIMENT

Comp. geològica

Comp. orgànica

Comp. artificial

TERRA

CARBONS (presència)

Posició

Dimensions

Orientació

Mida

Consistència/ Compactació

Color

COMPACTACIÓ MITJA

MARRÓ-GRIS

Orientació pendent

Cotes superiors

Màximes Minimes

5'50 m - 5'40 m

Potència

Igual a

En contacte

Cobreix 19

Cobert per 03

Farceix 17

Farcit per

Talla

Tallat per 03

Recolza

Se li recolza

Es lliura

Se li lliura

Observacions:

Interpretació:

Rebliment de la rasa UE 17.

Datació

§. XVIII-XIX

Criteri datació

Foto/ Diapo.

Recull mostres

Tipus de mostra:

Població/ Terme municipal:

Codi MUHBA UE

C/d'Espalter, 1b-11; c/ de Sant Pau, 66; c/ de Sant Josep Oriol, 7-11; Pl. de Salvador Seguí. Barcelona

029/07

19

Zona/ àmbit

Sector

Definició

A

FARCIMENT

Comp. geològica

Comp. orgànica

Comp. artificial

TERRA

RESTES DE MORTER

Posició

Dimensions

Orientació

Mida

Consistència/ Compactació

Color

ARGILOSA

ATARONJAT

Cotes superiors

Màximes Minimes

5'40 m - 5'37 m

Orientació pendent

Potència

Igual a

En contacte

Cobreix 20

Cobert per 18

Farceix 17

Farcit per

Talla

Tallat per 03

Recolza

Se li recolza

Es lliura

Se li lliura

Observacions:

Interpretació:

Rebliment de la rasa UE 17.

Datació

§. XVIII-XIX

Criteri datació

Foto/ Diapo.

Recull mostres

Tipus de mostra:



Població/ Terme municipal:

Codi MUHBA UE

C/d'Espalter, 1b-11; c/ de Sant Pau, 66; c/ de Sant Josep Oriol, 7-11; Pl. de Salvador Seguí. Barcelona

029/07

20

Zona/ àmbit

Sector

Definició

A

FARCIMENT

Comp. geològica

Comp. orgànica

Comp. artificial

MORTER BLANC

Posició

Dimensions

Orientació

Mida

Consistència/ Compactació

Color

COMPACTACIÓ MITJA

BLANC

Orientació pendent

Màximes

Minimes

Cotes superiors

5'37 m - 5'34 m

Potència

Igual a

En contacte

Cobreix

Cobert per 19

Farceix 17

Farcit per

Talla

Tallat per 03

Recolza

Se li recolza

Es lliura

Se li lliura

Observacions:

Interpretació:

Capa de morter situada al fons de la rasa UE 17. Sembla haver estat abocada.

Datació

§. XVIII-XIX

Criteri datació

Foto/ Diapo.

Recull mostres

Tipus de mostra:

Població/ Terme municipal:

Codi MUHBA UE

C/d'Espalter, 1b-11; c/ de Sant Pau, 66; c/ de Sant Josep Oriol, 7-11; Pl. de Salvador Seguí. Barcelona

029/07

21

Zona/ àmbit

Sector

Definició

Finca 006

A

NEGATIVA: rasa

Comp. geològica

Comp. orgànica

Comp. artificial

Posició

Dimensions

Orientació

Mida

Consistència/ Compactació

Color

Cotes superiors

Màximes

Minimes

5'39 m - 5'23 m

Orientació pendent

Potència

Igual a

En contacte

Cobreix

Cobert per

Farceix

Farcit per 22

Talla

05, 06, 23

Tallat per

Recolza

Se li recolza

Es lliura

Se li lliura

Observacions:

Interpretació:

Rasa de vinya.

Datació

§. XVII

Criteri datació

Foto/ Diapo.

Recull mostres

Tipus de mostra:

Població/ Terme municipal:

Codi MUHBA UE

C/d'Espalter, 1b-11; c/ de Sant Pau, 66; c/ de Sant Josep Oriol, 7-11; Pl. de Salvador Seguí. Barcelona

029/07

22

Zona/ àmbit

Sector

Definició

Finca 006

A

FARCIMENT

Comp. geològica

Comp. orgànica

Comp. artificial

TERRA

CARBONS (presència)

Posició

Dimensions

Orientació

Mida

Consistència/ Compactació

Color

SORRA (0'02-2 mm.)

COMPACTACIÓ MITJA

MARRO

Orientació pendent

Màximes

Minimes

Cotes superiors

5'39 m - 5'23 m

Potència

Igual a

En contacte

Cobreix

Cobert per 03

Farceix 21

Farcit per

Talla

Tallat per

Recolza

Se li recolza

Es lliura

Se li lliura

Observacions:

Interpretació:

Rebliment de la rasa de vinya UE 21.

Datació

§. XVII

Criteri datació

Foto/ Diapo.

Recull mostres

Tipus de mostra:

Població/ Terme municipal:

Codi MUHBA UE

C/d'Espalter, 1b-11; c/ de Sant Pau, 66; c/ de Sant Josep Oriol, 7-11; Pl. de Salvador Seguí. Barcelona

029/07

23

Zona/ àmbit

Sector

Definició

Finca 006

A

NEGATIVA: retall

Comp. geològica

Comp. orgànica

Comp. artificial

Posició

Dimensions

Orientació

Mida

Consistència/ Compactació

Color

Cotes superiors

Màximes Minimes

5'39 m - 5'20 m

Orientació pendent

Potència

Igual a

En contacte

Cobreix

Cobert per

Farceix

Farcit per 24

Talla 05

Tallat per 21, 25

Recolza

Se li recolza

Es lliura

Se li lliura

Observacions:

Seccionada per la rasa de vinya UE 21 i per la construcció del mur UE 25.

Interpretació:

Retall de planta circular; possible fossa de funcionalitat indeterminada.

Datació

§. XVII

Criteri datació

Foto/ Diapo.

Recull mostres

Tipus de mostra:



Població/ Terme municipal:

Codi MUHBA UE

C/d'Espalter, 1b-11; c/ de Sant Pau, 66; c/ de Sant Josep Oriol, 7-11; Pl. de Salvador Seguí. Barcelona

029/07

24

Zona/ àmbit

Sector

Definició

Finca 006

A

FARCIMENT

Comp. geològica

Comp. orgànica

Comp. artificial

TERRA

CARBONS (presència)

Posició

Dimensions

Orientació

Mida

Consistència/ Compactació

Color

SORRA (0'02-2 mm.)

COMPACTACIÓ MITJA

MARRO

Orientació pendent

Màximes

Minimes

Cotes superiors

5'39 m - 5'20 m

Potència

Igual a

En contacte

Cobreix

Cobert per

Farceix 23

Farcit per

Talla

Tallat per 21, 25

Recolza

Se li recolza

Es lliura

Se li lliura

Observacions:

Interpretació:

Rebliment de la fossa de planta circular UE 23.

Datació

§. XVII

Criteri datació

Foto/ Diapo.

Recull mostres

Tipus de mostra:

Població/ Terme municipal:

Codi MUHBA UE

C/d'Espalter, 1b-11; c/ de Sant Pau, 66; c/ de Sant Josep Oriol, 7-11; Pl. de Salvador Seguí. Barcelona

029/07

25

Zona/ àmbit

Sector

Definició

Finca 006

A

ESTRUCTURA: mur

Comp. geològica

Comp. orgànica

Comp. artificial

PEDRES

MORTER BARREJAT AMB SORRA +  
TOTXOS MASSISSOS

Posició

Dimensions

Orientació

Mida

Consistència/ Compactació

Color

BEIX

Orientació pendent

Màximes

Minimes

Cotes superiors

5'75 m - 5'20 m

Potència

Igual a

En contacte

Cobreix

Cobert per 03

Farceix

Farcit per

Talla

Tallat per 03

Recolza

Se li recolza

Es lliura

Se li lliura

Observacions:

Tram de mur molt seccionat per les estructures contemporànies (UE 03). La seva construcció secciona la fossa UE .

Interpretació:

Tram de mur que podria formar part del primer tram urbanístic de la zona. No presenta cap tipus de connexió amb cap altra estructura.

Datació

§. XVIII

Criteri datació

Foto/ Diapo.

Recull mostres

Tipus de mostra:

Població/ Terme municipal:

Codi MUHBA UE

C/d'Espalter, 1b-11; c/ de Sant Pau, 66; c/ de Sant Josep Oriol, 7-11; Pl. de Salvador Seguí. Barcelona

029/07

26

Zona/ àmbit

Sector

Definició

Finca 007

A

ESTRUCTURA: forn

Comp. geològica

Comp. orgànica

Comp. artificial

MORTER BLANC + TOTXOS MASSISSOS

Posició

Dimensions

Orientació

Mida

Consistència/ Compactació

Color

BLANC

Cotes superiors

Màximes Minimes

5'28 m - 4'93 m

Orientació pendent

Potència

Igual a

En contacte

Cobreix

Cobert per 03

Farceix

Farcit per 33

Talla 05, 06

Tallat per 03

Recolza

Se li recolza

Es lliura

Se li lliura

Observacions:

Està seccionat per la construcció de la crugia que separa la finca 006 de la finca 007.

Interpretació:

Possible forn de pa de planta circular.

Datació

s. XVIII

Criteri datació

Foto/ Diapo.

Recull mostres

Tipus de mostra:

Població/ Terme municipal:

Codi MUHBA UE

C/d'Espalter, 1b-11; c/ de Sant Pau, 66; c/ de Sant Josep Oriol, 7-11; Pl. de Salvador Seguí. Barcelona

029/07

27

Zona/ àmbit

Sector

Definició

Finca 007

A

NEGATIVA: retall

Comp. geològica

Comp. orgànica

Comp. artificial

Posició

Dimensions

Orientació

Mida

Consistència/ Compactació

Color

Cotes superiors

Màximes

Minimes

4'75 m - 3'75 m

Orientació pendent

Potència

Igual a

En contacte

Cobreix

Cobert per

Farceix

Farcit per 29

Talla

05, 06

Tallat per 03

Recolza

Se li recolza

Es lliura

Se li lliura

Observacions:

Retall de planta irregular seccionat per la construcció d'estructures contemporànies.

Interpretació:

Retall de funcionalitat indeterminada.

Datació

S. XVII

Criteri datació

Foto/ Diapo.

Recull mostres

Tipus de mostra:



Població/ Terme municipal:

Codi MUHBA UE

C/d'Espalter, 1b-11; c/ de Sant Pau, 66; c/ de Sant Josep Oriol, 7-11; Pl. de Salvador Seguí. Barcelona

029/07

28

Zona/ àmbit

Sector

Definició

Finca 007

A

NEGATIVA: retall

Comp. geològica

Comp. orgànica

Comp. artificial

Posició

Dimensions

Orientació

Mida

Consistència/ Compactació

Color

Cotes superiors

Màximes Minimes

4'75 m - 4'30 m

Orientació pendent

Potència

Igual a

En contacte

Cobreix

Cobert per

Farceix

Farcit per 30

Talla 05, 06

Tallat per 03

Recolza

Se li recolza

Es lliura

Se li lliura

Observacions:

Retall de plant semicircular. Seccionat per la construcció d'un mur d'època contemporània (UE 03).

Interpretació:

Retall de funcionalitat indeterminada.

Datació

§. XVII

Criteri datació

Foto/ Diapo.

Recull mostres

Tipus de mostra:

Població/ Terme municipal:

Codi MUHBA UE

C/d'Espalter, 1b-11; c/ de Sant Pau, 66; c/ de Sant Josep Oriol, 7-11; Pl. de Salvador Seguí. Barcelona

029/07

29

Zona/ àmbit

Sector

Definició

Finca 007

A

FARCIMENT

Comp. geològica

Comp. orgànica

Comp. artificial

TERRA

CARBONS (presència)

Posició

Dimensions

Orientació

Mida

Consistència/ Compactació

Color

COMPACTACIÓ MITJA

MARRO

Orientació pendent

Màximes

Minimes

Cotes superiors

4'75 m - 3'75 m

Potència

Igual a

En contacte

Cobreix

Cobert per 03

Farceix 27

Farcit per

Talla

Tallat per 03

Recolza

Se li recolza

Es lliura

Se li lliura

Observacions:

Interpretació:

Rebliment del retall irregular UE 27.

Datació

§. XVII

Criteri datació

Foto/ Diapo.

Recull mostres

Tipus de mostra:

Població/ Terme municipal:

Codi MUHBA UE

C/d'Espalter, 1b-11; c/ de Sant Pau, 66; c/ de Sant Josep Oriol, 7-11; Pl. de Salvador Seguí. Barcelona

029/07

30

Zona/ àmbit

Sector

Definició

Finca 007

A

FARCIMENT

Comp. geològica

Comp. orgànica

Comp. artificial

TERRA

CARBONS (presència)

Posició

Dimensions

Orientació

Mida

Consistència/ Compactació

Color

COMPACTACIÓ MITJA

MARRO

Orientació pendent

Màximes

Minimes

Cotes superiors

4'75 m - 4'30 m

Potència

Igual a

En contacte

Cobreix

Cobert per 03

Farceix 28

Farcit per

Talla

Tallat per 03

Recolza

Se li recolza

Es lliura

Se li lliura

Observacions:

Interpretació:

Rebliment del retall semicircular UE 28.

Datació

§. XVII

Criteri datació

Foto/ Diapo.

Recull mostres

Tipus de mostra:

Població/ Terme municipal:

Codi MUHBA UE

C/d'Espalter, 1b-11; c/ de Sant Pau, 66; c/ de Sant Josep Oriol, 7-11; Pl. de Salvador Seguí. Barcelona

029/07

31

Zona/ àmbit

Sector

Definició

Finca 007

A

NEGATIVA: retall

Comp. geològica

Comp. orgànica

Comp. artificial

Posició

Dimensions

Orientació

Mida

Consistència/ Compactació

Color

Cotes superiors

Màximes Minimes

5'28 m - 4'86 m

Orientació pendent

Potència

Igual a

En contacte

Cobreix

Cobert per

Farceix

Farcit per 32

Talla 05, 06

Tallat per 03

Recolza

Se li recolza

Es lliura

Se li lliura

Observacions:

Retall de planta circular, seccionat per la construcció d'una claveguera (UE 03) i un mur d'època contemporània (UE 03).

Interpretació:

Possible fossa per encabir-hi una tenalla.

Datació

§. XVIII

Criteri datació

Foto/ Diapo.

Recull mostres

Tipus de mostra:



Població/ Terme municipal:

Codi MUHBA UE

C/d'Espalter, 1b-11; c/ de Sant Pau, 66; c/ de Sant Josep Oriol, 7-11; Pl. de Salvador Seguí. Barcelona

029/07

32

Zona/ àmbit

Sector

Definició

Finca 007

A

FARCIMENT

Comp. geològica

Comp. orgànica

Comp. artificial

TERRA+GRAVA

CARBONS (presència)

Posició

Dimensions

Orientació

Mida

Consistència/ Compactació

Color

SORRA (0'02-2 mm.)

COMPACTACIÓ MITJA

MARRO

Orientació pendent

Màximes

Minimes

Cotes superiors

5'28 m - 4'86 m

Potència

Igual a

En contacte

Cobreix

Cobert per

Farceix 31

Farcit per

Talla

Tallat per 03

Recolza

Se li recolza

Es lliura

Se li lliura

Observacions:

Interpretació:

Rebliment de la fossa UE 31.

Datació

Criteri datació

Foto/ Diapo.

Recull mostres

Tipus de mostra:

Població/ Terme municipal:

Codi MUHBA UE

C/d'Espalter, 1b-11; c/ de Sant Pau, 66; c/ de Sant Josep Oriol, 7-11; Pl. de Salvador Seguí. Barcelona

029/07

33

Zona/ àmbit

Sector

Definició

Finca 007

A

FARCIMENT

Comp. geològica

Comp. orgànica

Comp. artificial

TERRA

CARBONS (presència)

RESTES DE MORTER

Posició

Dimensions

Orientació

Mida

Consistència/ Compactació

Color

COMPACTACIÓ MITJA

MARRÓ-GRIS

Orientació pendent

Cotes superiors

Màximes Minimes

5'28 m - 4'90 m

Potència

Igual a

En contacte

Cobreix

Cobert per 03

Farceix 26

Farcit per

Talla

Tallat per 03

Recolza

Se li recolza

Es lliura

Se li lliura

Observacions:

Interpretació:

Rebliment de l'estructura de combustió UE 26.

Datació

s. XVIII

Criteri datació

Foto/ Diapo.

Recull mostres

Tipus de mostra:

Població/ Terme municipal:

Codi MUHBA UE

C/d'Espalter, 1b-11; c/ de Sant Pau, 66; c/ de Sant Josep Oriol, 7-11; Pl. de Salvador Seguí. Barcelona

029/07

34

Zona/ àmbit

Sector

Definició

Finca 007

A

NEGATIVA: retall

Comp. geològica

Comp. orgànica

Comp. artificial

Posició

Dimensions

Orientació

Mida

Consistència/ Compactació

Color

Cotes superiors

Màximes Minimes

5'27 m - 4'95 m

Orientació pendent

Potència

Igual a

En contacte

Cobreix

Cobert per

Farceix

Farcit per 35

Talla 06

Tallat per 03

Recolza

Se li recolza

Es lliura

Se li lliura

Observacions:

Retall de planta irregular.

Interpretació:

Retall de funcionalitat indeterminada.

Datació

§. XVII

Criteri datació

Foto/ Diapo.

Recull mostres

Tipus de mostra:

Població/ Terme municipal:

Codi MUHBA UE

C/d'Espalter, 1b-11; c/ de Sant Pau, 66; c/ de Sant Josep Oriol, 7-11; Pl. de Salvador Seguí. Barcelona

029/07

35

Zona/ àmbit

Sector

Definició

Finca 007

A

FARCIMENT

Comp. geològica

Comp. orgànica

Comp. artificial

TERRA

CARBONS (presènci

Posició

Dimensions

Orientació

Mida

Consistència/ Compactació

Color

COMPACTACIÓ MITJA

MARRO

Orientació pendent

Màximes

Minimes

Cotes superiors

5'27 m - 4'95 m

Potència

Igual a

En contacte

Cobreix

Cobert per 03

Farceix 34

Farcit per

Talla

Tallat per 03

Recolza

Se li recolza

Es lliura

Se li lliura

Observacions:

Interpretació:

Rebliment del retall irregular UE 34.

Datació

§. XVII

Criteri datació

Foto/ Diapo.

Recull mostres

Tipus de mostra:



Població/ Terme municipal:

Codi MUHBA UE

C/d'Espalter, 1b-11; c/ de Sant Pau, 66; c/ de Sant Josep Oriol, 7-11; Pl. de Salvador Seguí. Barcelona

029/07

36

Zona/ àmbit

Sector

Definició

Finca 007

A

NEGATIVA: retall

Comp. geològica

Comp. orgànica

Comp. artificial

Posició

Dimensions

Orientació

Mida

Consistència/ Compactació

Color

Cotes superiors

Màximes Minimes

5'28 m - 4'75 m

Orientació pendent

Potència

Igual a

En contacte

Cobreix

Cobert per 05

Farceix

Farcit per 37

Talla 05, 06

Tallat per 03, 17

Recolza

Se li recolza

Es lliura

Se li lliura

Observacions:

Retall de planta irregular, seccionat per un col·lector (UE 03) i una rasa de grans dimensions (UE 17).

Interpretació:

Retall de funcionalitat indeterminada.

Datació

§. XVII

Criteri datació

Foto/ Diapo.

Recull mostres

Tipus de mostra:

Població/ Terme municipal:

Codi MUHBA UE

C/d'Espalter, 1b-11; c/ de Sant Pau, 66; c/ de Sant Josep Oriol, 7-11; Pl. de Salvador Seguí. Barcelona

029/07

37

Zona/ àmbit

Sector

Definició

Finca 007

A

FARCIMENT

Comp. geològica

Comp. orgànica

Comp. artificial

TERRA

CARBONS (presènci

Posició

Dimensions

Orientació

Mida

Consistència/ Compactació

Color

COMPACTACIÓ MITJA

MARRO

Orientació pendent

Màximes

Minimes

Cotes superiors

5'28 m - 4'75 m

Potència

Igual a

En contacte

Cobreix

Cobert per 03

Farceix 36

Farcit per

Talla

Tallat per 03, 17

Recolza

Se li recolza

Es lliura

Se li lliura

Observacions:

Interpretació:

Rebliment del retall UE 36.

Datació

§. XVII

Criteri datació

Foto/ Diapo.

Recull mostres

Tipus de mostra:

Població/ Terme municipal:

Codi MUHBA UE

C/d'Espalter, 1b-11; c/ de Sant Pau, 66; c/ de Sant Josep Oriol, 7-11; Pl. de Salvador Seguí. Barcelona

029/07

38

Zona/ àmbit

Sector

Definició

Finca 007

A

NEGATIVA: retall

Comp. geològica

Comp. orgànica

Comp. artificial

Posició

Dimensions

Orientació

Mida

Consistència/ Compactació

Color

Cotes superiors

Màximes Minimes

5'28 m - 4'60 m

Orientació pendent

Potència

Igual a

En contacte

Cobreix

Cobert per 05

Farceix

Farcit per 39

Talla 05, 06

Tallat per 17

Recolza

Se li recolza

Es lliura

Se li lliura

Observacions:

Retall de planta circular.

Interpretació:

Possible fossa destinada a algun tipus de tasca agrícola indeterminada.

Datació

§. XVII

Criteri datació

Foto/ Diapo.

Recull mostres

Tipus de mostra:

Població/ Terme municipal:

Codi MUHBA UE

C/d'Espalter, 1b-11; c/ de Sant Pau, 66; c/ de Sant Josep Oriol, 7-11; Pl. de Salvador Seguí. Barcelona

029/07

39

Zona/ àmbit

Sector

Definició

Finca 007

A

FARCIMENT

Comp. geològica

Comp. orgànica

Comp. artificial

TERRA

MORTER BLANC

Posició

Dimensions

Orientació

Mida

Consistència/ Compactació

Color

COMPACTACIÓ MITJA

MARRO

Orientació pendent

Màximes

Minimes

Cotes superiors

5'28 m - 4'60 m

Potència

Igual a

En contacte

Cobreix

Cobert per 03

Farceix 38

Farcit per

Talla

Tallat per 17

Recolza

Se li recolza

Es lliura

Se li lliura

Observacions:

Interpretació:

Rebliment del retall UE 38.

Datació

§. XVII

Criteri datació

Foto/ Diapo.

Recull mostres

Tipus de mostra:



Població/ Terme municipal:

Codi MUHBA UE

C/d'Espalter, 1b-11; c/ de Sant Pau, 66; c/ de Sant Josep Oriol, 7-11; Pl. de Salvador Seguí. Barcelona

029/07

40

Zona/ àmbit

Sector

Definició

Finca 007

A

NEGATIVA: retall

Comp. geològica

Comp. orgànica

Comp. artificial

Posició

Dimensions

Orientació

Mida

Consistència/ Compactació

Color

Cotes superiors

Màximes Minimes

5'26 m - 4'50 m

Orientació pendent

Potència

Igual a

En contacte

Cobreix

Cobert per

Farceix

Farcit per 41

Talla 05, 06

Tallat per 17

Recolza

Se li recolza

Es lliura

Se li lliura

Observacions:

Retall de planta circular seccionat per la rasa de grans dimensions UE 17.

Interpretació:

Possible fossa destinada a tasques agrícoles indeterminades.

Datació

§. XVII

Criteri datació

Foto/ Diapo.

Recull mostres

Tipus de mostra:

Població/ Terme municipal:

Codi MUHBA UE

C/d'Espalter, 1b-11; c/ de Sant Pau, 66; c/ de Sant Josep Oriol, 7-11; Pl. de Salvador Seguí. Barcelona

029/07

41

Zona/ àmbit

Sector

Definició

Finca 007

A

FARCIMENT

Comp. geològica

Comp. orgànica

Comp. artificial

TERRA

CARBONS (presència)

Posició

Dimensions

Orientació

Mida

Consistència/ Compactació

Color

COMPACTACIÓ MITJA

MARRO

Orientació pendent

Màximes

Minimes

Cotes superiors

5'26 m - 4'50 m

Potència

Igual a

En contacte

Cobreix

Cobert per 03

Farceix 40

Farcit per

Talla

Tallat per 17

Recolza

Se li recolza

Es lliura

Se li lliura

Observacions:

Interpretació:

Rebliment de la fossa UE 40.

Datació

§. XVII

Criteri datació

Foto/ Diapo.

Recull mostres

Tipus de mostra:

Població/ Terme municipal:

Codi MUHBA UE

C/d'Espalter, 1b-11; c/ de Sant Pau, 66; c/ de Sant Josep Oriol, 7-11; Pl. de Salvador Seguí. Barcelona

029/07

42

Zona/ àmbit

Sector

Definició

Finca 007

A

NEGATIVA: retall

Comp. geològica

Comp. orgànica

Comp. artificial

Posició

Dimensions

Orientació

Mida

Consistència/ Compactació

Color

Cotes superiors

Màximes Minimes

5'25 m - 4'75 m

Orientació pendent

Potència

Igual a

En contacte

Cobreix

Cobert per

Farceix

Farcit per 43

Talla 05, 06

Tallat per 17

Recolza

Se li recolza

Es lliura

Se li lliura

Observacions:

Retall de planta irregular.

Interpretació:

Retall de funcionalitat indeterminada, possiblement relacionat amb les tasques agrícoles del moment.

Datació

§. XVII

Criteri datació

Foto/ Diapo.

Recull mostres

Tipus de mostra:

Població/ Terme municipal:

Codi MUHBA UE

C/d'Espalter, 1b-11; c/ de Sant Pau, 66; c/ de Sant Josep Oriol, 7-11; Pl. de Salvador Seguí. Barcelona

029/07

43

Zona/ àmbit

Sector

Definició

Finca 007

A

FARCIMENT

Comp. geològica

Comp. orgànica

Comp. artificial

TERRA

CARBONS (presència)

Posició

Dimensions

Orientació

Mida

Consistència/ Compactació

Color

COMPACTACIÓ MITJA

MARRO

Orientació pendent

Màximes

Minimes

Cotes superiors

5'25 m - 4'75 m

Potència

Igual a

En contacte

Cobreix

Cobert per 03

Farceix 42

Farcit per

Talla

Tallat per 17

Recolza

Se li recolza

Es lliura

Se li lliura

Observacions:

Interpretació:

Rebliment del retall irregular UE 42.

Datació

§. XVII

Criteri datació

Foto/ Diapo.

Recull mostres

Tipus de mostra:

Població/ Terme municipal:

Codi MUHBA UE

C/d'Espalter, 1b-11; c/ de Sant Pau, 66; c/ de Sant Josep Oriol, 7-11; Pl. de Salvador Seguí. Barcelona

029/07

44

Zona/ àmbit

Sector

Definició

Finca 007

A

NEGATIVA: retall

Comp. geològica

Comp. orgànica

Comp. artificial

Posició

Dimensions

Orientació

Mida

Consistència/ Compactació

Color

Cotes superiors

Màximes Minimes

4'75 m - 4'60 m

Orientació pendent

Potència

Igual a

En contacte

Cobreix

Cobert per

Farceix

Farcit per 45

Talla 05, 06

Tallat per

Recolza

Se li recolza

Es lliura

Se li lliura

Observacions:

Retall de planta circular.

Interpretació:

Possible fossa de caràcter agrícola.

Datació

§. XVII

Criteri datació

Foto/ Diapo.

Recull mostres

Tipus de mostra:



Població/ Terme municipal:

Codi MUHBA UE

C/d'Espalter, 1b-11; c/ de Sant Pau, 66; c/ de Sant Josep Oriol, 7-11; Pl. de Salvador Seguí. Barcelona

029/07

45

Zona/ àmbit

Sector

Definició

Finca 007

A

FARCIMENT

Comp. geològica

Comp. orgànica

Comp. artificial

TERRA

CARBONS (presència)

Posició

Dimensions

Orientació

Mida

Consistència/ Compactació

Color

SORRA (0'02-2 mm.)

SOLTA

MARRO

Orientació pendent

Màximes

Minimes

Cotes superiors

4'75 m - 4'60 m

Potència

Igual a

En contacte

Cobreix

Cobert per 05

Farceix 44

Farcit per

Talla

Tallat per

Recolza

Se li recolza

Es lliura

Se li lliura

Observacions:

Interpretació:

Rebliment de la fossa de planta circular UE 44.

Datació

§. XVII

Criteri datació

Foto/ Diapo.

Recull mostres

Tipus de mostra:

Població/ Terme municipal:

Codi MUHBA UE

C/d'Espalter, 1b-11; c/ de Sant Pau, 66; c/ de Sant Josep Oriol, 7-11; Pl. de Salvador Seguí. Barcelona

029/07

46

Zona/ àmbit

Sector

Definició

Finca 007

A

NEGATIVA: retall

Comp. geològica

Comp. orgànica

Comp. artificial

Posició

Dimensions

Orientació

Mida

Consistència/ Compactació

Color

Cotes superiors

Màximes Minimes

4'60 m - 4'26 m

Orientació pendent

Potència

Igual a

En contacte

Cobreix

Cobert per

Farceix

Farcit per 47

Talla 06

Tallat per 03

Recolza

Se li recolza

Es lliura

Se li lliura

Observacions:

Retall de planta semicircular. Seccionat per la construcció d'un mur d'època contemporània (UE 03).

Interpretació:

Retall de funcionalitat indeterminada però amb una clara relació amb les tasques agrícoles realitzades en el solar en aquest període.

Datació

s. XVII

Criteri datació

Foto/ Diapo.

Recull mostres

Tipus de mostra:

Població/ Terme municipal:

Codi MUHBA UE

C/d'Espalter, 1b-11; c/ de Sant Pau, 66; c/ de Sant Josep Oriol, 7-11; Pl. de Salvador Seguí. Barcelona

029/07

47

Zona/ àmbit

Sector

Definició

Finca 007

A

FARCIMENT

Comp. geològica

Comp. orgànica

Comp. artificial

TERRA

Posició

Dimensions

Orientació

Mida

Consistència/ Compactació

Color

ARGILOSA

MARRÓ-GRIS

Orientació pendent

Cotes superiors

Màximes Minimes

4'60 m - 4'26 m

Potència

Igual a

En contacte

Cobreix

Cobert per 05

Farceix 46

Farcit per

Talla

Tallat per 03

Recolza

Se li recolza

Es lliura

Se li lliura

Observacions:

Interpretació:

Rebliment del retall UE 46.

Datació

§. XVII

Criteri datació

Foto/ Diapo.

Recull mostres

Tipus de mostra:

Població/ Terme municipal:

Codi MUHBA UE

C/d'Espalter, 1b-11; c/ de Sant Pau, 66; c/ de Sant Josep Oriol, 7-11; Pl. de Salvador Seguí. Barcelona

029/07

48

Zona/ àmbit

Sector

Definició

Finca 005

A

ESTRUCTURA

Comp. geològica

Comp. orgànica

Comp. artificial

PEDRES

MORTER BARREJAT AMB SORRA +  
TOTXOS MASSISSOS

Posició

Dimensions

Orientació

Mida

Consistència/ Compactació

Color

Orientació pendent

Màximes

Minimes

Cotes superiors

4'75 m - 1'20 m

Potència

Igual a

En contacte

Cobreix

Cobert per

Farceix 733

Farcit per 49

Talla

Tallat per 03, 112, 139

Recolza

Se li recolza

Es lliura

Se li lliura

Observacions:

Està fortament seccionat per la construcció de les estructures(UE 03) de la finca 005.

Interpretació:

Sinia de planta rectangular, presenta les parets interiors molt tacades de calç.

Datació

§. XVII

Criteri datació

Foto/ Diapo.

Recull mostres

Tipus de mostra:

Població/ Terme municipal:

Codi MUHBA UE

C/d'Espalter, 1b-11; c/ de Sant Pau, 66; c/ de Sant Josep Oriol, 7-11; Pl. de Salvador Seguí. Barcelona

029/07

49

Zona/ àmbit

Sector

Definició

Finca 005

A

FARCIMENT

Comp. geològica

Comp. orgànica

Comp. artificial

TERRA

CARBONS (presència)

RESTES DE MORTER

Posició

Dimensions

Orientació

Mida

Consistència/ Compactació

Color

SORRA (0'02-2 mm.)

COMPACTACIÓ MITJA

MARRÓ-GRIS

Orientació pendent

Màximes

Minimes

Cotes superiors

4'75 m - 1'20 m

Potència

Igual a

En contacte

Cobreix

Cobert per 03

Farceix 48

Farcit per

Talla

Tallat per 03, 112

Recolza

Se li recolza

Es lliura

Se li lliura

Observacions:

Interpretació:

Rebliment del dipòsit de planta rectangular UE 48.

Datació

§. XVII

Criteri datació

Foto/ Diapo.

Recull mostres

Tipus de mostra:



Població/ Terme municipal:

Codi MUHBA UE

C/d'Espalter, 1b-11; c/ de Sant Pau, 66; c/ de Sant Josep Oriol, 7-11; Pl. de Salvador Seguí. Barcelona

029/07

50

Zona/ àmbit

Sector

Definició

Finca 005

A

NEGATIVA: retall

Comp. geològica

Comp. orgànica

Comp. artificial

Posició

Dimensions

Orientació

Mida

Consistència/ Compactació

Color

Cotes superiors

Màximes Minimes

4'94 m - 4'77 m

Orientació pendent

Potència

Igual a

En contacte

Cobreix

Cobert per

Farceix

Farcit per 51

Talla 05, 06

Tallat per

Recolza

Se li recolza

Es lliura

Se li lliura

Observacions:

Retall de planta circular.

Interpretació:

Retall de funcionalitat indeterminada, però de caràcter agrícola.

Datació

§. XVII

Criteri datació

Foto/ Diapo.

Recull mostres

Tipus de mostra:

Població/ Terme municipal:

Codi MUHBA UE

C/d'Espalter, 1b-11; c/ de Sant Pau, 66; c/ de Sant Josep Oriol, 7-11; Pl. de Salvador Seguí. Barcelona

029/07

51

Zona/ àmbit

Sector

Definició

Finca 005

A

FARCIMENT

Comp. geològica

Comp. orgànica

Comp. artificial

TERRA

CARBONS (presència)

Posició

Dimensions

Orientació

Mida

Consistència/ Compactació

Color

COMPACTACIÓ MITJA

MARRÓ-GRIS

Orientació pendent

Màximes

Minimes

Cotes superiors

4'94 m - 4'77 m

Potència

Igual a

En contacte

Cobreix

Cobert per 05

Farceix 50

Farcit per

Talla

Tallat per

Recolza

Se li recolza

Es lliura

Se li lliura

Observacions:

Interpretació:

Rebliment del retall UE 50.

Datació

§. XVII

Criteri datació

Foto/ Diapo.

Recull mostres

Tipus de mostra:

Població/ Terme municipal:

Codi MUHBA UE

C/d'Espalter, 1b-11; c/ de Sant Pau, 66; c/ de Sant Josep Oriol, 7-11; Pl. de Salvador Seguí. Barcelona

029/07

52

Zona/ àmbit

Sector

Definició

Finca 005

A

NEGATIVA: retall

Comp. geològica

Comp. orgànica

Comp. artificial

Posició

Dimensions

Orientació

Mida

Consistència/ Compactació

Color

Cotes superiors

Màximes Minimes

4'99 m - 4'77 m

Orientació pendent

Potència

Igual a

En contacte

Cobreix

Cobert per

Farceix

Farcit per 53

Talla 05, 06

Tallat per 03

Recolza

Se li recolza

Es lliura

Se li lliura

Observacions:

Retall de planta ovalada.

Interpretació:

Retall de caràcter agrícola i de funcionalitat indeterminada.

Datació

§. XVII

Criteri datació

Foto/ Diapo.

Recull mostres

Tipus de mostra:

Població/ Terme municipal:

Codi MUHBA UE

C/d'Espalter, 1b-11; c/ de Sant Pau, 66; c/ de Sant Josep Oriol, 7-11; Pl. de Salvador Seguí. Barcelona

029/07

53

Zona/ àmbit

Sector

Definició

Finca 005

A

FARCIMENT

Comp. geològica

Comp. orgànica

Comp. artificial

TERRA

Posició

Dimensions

Orientació

Mida

Consistència/ Compactació

Color

COMPACTACIÓ MITJA

MARRO

Orientació pendent

Màximes

Minimes

Cotes superiors

4'99 m - 4'77 m

Potència

Igual a

En contacte

Cobreix

Cobert per 05

Farceix 52

Farcit per

Talla

Tallat per 03

Recolza

Se li recolza

Es lliura

Se li lliura

Observacions:

Interpretació:

Rebliment del retall UE 52.

Datació

Criteri datació

Foto/ Diapo.

Recull mostres

Tipus de mostra:

Població/ Terme municipal:

Codi MUHBA UE

C/d'Espalter, 1b-11; c/ de Sant Pau, 66; c/ de Sant Josep Oriol, 7-11; Pl. de Salvador Seguí. Barcelona

029/07

54

Zona/ àmbit

Sector

Definició

Finca 006

A

NEGATIVA: retall

Comp. geològica

Comp. orgànica

Comp. artificial

Posició

Dimensions

Orientació

Mida

Consistència/ Compactació

Color

Cotes superiors

Màximes Minimes

5'33 m - 5'07 m

Orientació pendent

Potència

Igual a

En contacte

Cobreix

Cobert per

Farceix

Farcit per 55

Talla 05, 06

Tallat per

Recolza

Se li recolza

Es lliura

Se li lliura

Observacions:

Retall de planta irregular.

Interpretació:

Retall de caràcter agrícola de funcionalitat indeterminada.

Datació

§. XVII

Criteri datació

Foto/ Diapo.

Recull mostres

Tipus de mostra:



Població/ Terme municipal:

Codi MUHBA UE

C/d'Espalter, 1b-11; c/ de Sant Pau, 66; c/ de Sant Josep Oriol, 7-11; Pl. de Salvador Seguí. Barcelona

029/07

55

Zona/ àmbit

Sector

Definició

Finca 006

A

FARCIMENT

Comp. geològica

Comp. orgànica

Comp. artificial

TERRA

CARBONS (presència)

Posició

Dimensions

Orientació

Mida

Consistència/ Compactació

Color

LLIM (0,002-0,02 mm.)

ARGILOSA

MARRÓ-VERMELLÓS

Cotes superiors

Màximes

Minimes

5'33 m - 5'07 m

Orientació pendent

Potència

Igual a

En contacte

Cobreix

Cobert per 05

Farceix 54

Farcit per

Talla

Tallat per

Recolza

Se li recolza

Es lliura

Se li lliura

Observacions:

Interpretació:

Rebliment del retall UE 54.

Datació

§. XVII

Criteri datació

Foto/ Diapo.

Recull mostres

Tipus de mostra:

Població/ Terme municipal:

Codi MUHBA UE

C/d'Espalter, 1b-11; c/ de Sant Pau, 66; c/ de Sant Josep Oriol, 7-11; Pl. de Salvador Seguí. Barcelona

029/07

56

Zona/ àmbit

Sector

Definició

Finca 007

A

NEGATIVA: retall

Comp. geològica

Comp. orgànica

Comp. artificial

Posició

Dimensions

Orientació

Mida

Consistència/ Compactació

Color

Cotes superiors

Màximes Minimes

5'19 m - 5'01 m

Orientació pendent

Potència

Igual a

En contacte

Cobreix

Cobert per

Farceix

Farcit per 57

Talla 05, 06

Tallat per

Recolza

Se li recolza

Es lliura

Se li lliura

Observacions:

Retall de planta ovalada.

Interpretació:

Retall de caràcter agrícola de funcionalitat indeterminada.

Datació

§. XVII

Criteri datació

Foto/ Diapo.

Recull mostres

Tipus de mostra:

Població/ Terme municipal:

Codi MUHBA UE

C/d'Espalter, 1b-11; c/ de Sant Pau, 66; c/ de Sant Josep Oriol, 7-11; Pl. de Salvador Seguí. Barcelona

029/07

57

Zona/ àmbit

Sector

Definició

Finca 007

A

FARCIMENT

Comp. geològica

Comp. orgànica

Comp. artificial

TERRA

CARBONS (presència)

Posició

Dimensions

Orientació

Mida

Consistència/ Compactació

Color

COMPACTACIÓ MITJA

MARRO

Orientació pendent

Màximes

Minimes

Cotes superiors

5'19 m - 5'01 m

Potència

Igual a

En contacte

Cobreix

Cobert per 05

Farceix 56

Farcit per

Talla

Tallat per

Recolza

Se li recolza

Es lliura

Se li lliura

Observacions:

Interpretació:

Rebliment del retall UE 56.

Datació

§. XVII

Criteri datació

Foto/ Diapo.

Recull mostres

Tipus de mostra:

Població/ Terme municipal:

Codi MUHBA UE

C/d'Espalter, 1b-11; c/ de Sant Pau, 66; c/ de Sant Josep Oriol, 7-11; Pl. de Salvador Seguí. Barcelona

029/07

58

Zona/ àmbit

Sector

Definició

Comp. geològica

Comp. orgànica

Comp. artificial

Posició

Dimensions

Orientació

Mida

Consistència/ Compactació

Color

Cotes superiors

Màximes Minimes

5'24 m - 5'14 m

Orientació pendent

Potència

Igual a

En contacte

Cobreix

Cobert per

Farceix

Farcit per

Talla

Tallat per

Recolza

Se li recolza

Es lliura

Se li lliura

Observacions:

Interpretació:

Datació

Criteri datació

Foto/ Diapo.

Recull mostres

Tipus de mostra:

Població/ Terme municipal:

Codi MUHBA UE

C/d'Espalter, 1b-11; c/ de Sant Pau, 66; c/ de Sant Josep Oriol, 7-11; Pl. de Salvador Seguí. Barcelona

029/07

59

Zona/ àmbit

Sector

Definició

Comp. geològica

Comp. orgànica

Comp. artificial

Posició

Dimensions

Orientació

Mida

Consistència/ Compactació

Color

Cotes superiors

Màximes Minimes

5'32 m - 5'13 m

Orientació pendent

Potència

Igual a

En contacte

Cobreix

Cobert per

Farceix

Farcit per

Talla

Tallat per

Recolza

Se li recolza

Es lliura

Se li lliura

Observacions:

Interpretació:

Datació

Criteri datació

Foto/ Diapo.

Recull mostres

Tipus de mostra:



Població/ Terme municipal:

Codi MUHBA UE

C/d'Espalter, 1b-11; c/ de Sant Pau, 66; c/ de Sant Josep Oriol, 7-11; Pl. de Salvador Seguí. Barcelona

029/07

60

Zona/ àmbit

Sector

Definició

Comp. geològica

Comp. orgànica

Comp. artificial

Posició

Dimensions

Orientació

Mida

Consistència/ Compactació

Color

Cotes superiors

Màximes Minimes

5'24 m - 5'14 m

Orientació pendent

Potència

Igual a

En contacte

Cobreix

Cobert per

Farceix

Farcit per

Talla

Tallat per

Recolza

Se li recolza

Es lliura

Se li lliura

Observacions:

Interpretació:

Datació

Criteri datació

Foto/ Diapo.

Recull mostres

Tipus de mostra:

Població/ Terme municipal:

Codi MUHBA UE

C/d'Espalter, 1b-11; c/ de Sant Pau, 66; c/ de Sant Josep Oriol, 7-11; Pl. de Salvador Seguí. Barcelona

029/07

61

Zona/ àmbit

Sector

Definició

Comp. geològica

Comp. orgànica

Comp. artificial

Posició

Dimensions

Orientació

Mida

Consistència/ Compactació

Color

Cotes superiors

Màximes Minimes

5'32 m - 5'14 m

Orientació pendent

Potència

Igual a

En contacte

Cobreix

Cobert per

Farceix

Farcit per

Talla

Tallat per

Recolza

Se li recolza

Es lliura

Se li lliura

Observacions:

Interpretació:

Datació

Criteri datació

Foto/ Diapo.

Recull mostres

Tipus de mostra:

Població/ Terme municipal:

Codi MUHBA UE

C/d'Espalter, 1b-11; c/ de Sant Pau, 66; c/ de Sant Josep Oriol, 7-11; Pl. de Salvador Seguí. Barcelona

029/07

62

Zona/ àmbit

Sector

Definició

Finca 006

A

NEGATIVA: retall

Comp. geològica

Comp. orgànica

Comp. artificial

Posició

Dimensions

Orientació

Mida

Consistència/ Compactació

Color

Cotes superiors

Màximes Minimes

5'29 m - 5'14 m

Orientació pendent

Potència

Igual a

En contacte

Cobreix

Cobert per

Farceix

Farcit per 63

Talla 05, 06

Tallat per

Recolza

Se li recolza

Es lliura

Se li lliura

Observacions:

Retall de planta irregular.

Interpretació:

Retall de caràcter agrícola i funcionalitat indeterminada.

Datació

§. XVII

Criteri datació

Foto/ Diapo.

Recull mostres

Tipus de mostra:

Població/ Terme municipal:

Codi MUHBA UE

C/d'Espalter, 1b-11; c/ de Sant Pau, 66; c/ de Sant Josep Oriol, 7-11; Pl. de Salvador Seguí. Barcelona

029/07

63

Zona/ àmbit

Sector

Definició

Finca 006

A

FARCIMENT

Comp. geològica

Comp. orgànica

Comp. artificial

TERRA

CARBONS (presènci

Posició

Dimensions

Orientació

Mida

Consistència/ Compactació

Color

SORRA (0'02-2 mm.)

COMPACTACIÓ MITJA

MARRO

Orientació pendent

Màximes

Minimes

Cotes superiors

5'29 m - 5'14 m

Potència

Igual a

En contacte

Cobreix

Cobert per 05

Farceix 62

Farcit per

Talla

Tallat per

Recolza

Se li recolza

Es lliura

Se li lliura

Observacions:

Interpretació:

Rebliment del retall UE 62.

Datació

§. XVII

Criteri datació

Foto/ Diapo.

Recull mostres

Tipus de mostra:

Població/ Terme municipal:

Codi MUHBA UE

C/d'Espalter, 1b-11; c/ de Sant Pau, 66; c/ de Sant Josep Oriol, 7-11; Pl. de Salvador Seguí. Barcelona

029/07

64

Zona/ àmbit

Sector

Definició

Finca 005

A

ESTRUCTURA: dipòsit

Comp. geològica

Comp. orgànica

Comp. artificial

MORTER BLANC

Posició

Dimensions

Orientació

Mida

Consistència/ Compactació

Color

Orientació pendent

Màximes

Minimes

Cotes superiors

5'37 m - 5'20 m

Potència

Igual a

En contacte

Cobreix

Cobert per

Farceix

Farcit per 65

Talla 05

Tallat per

Recolza

Se li recolza

Es lliura

Se li lliura

Observacions:

Revestiment de morter blanc.

Interpretació:

Restes d'un dipòsit de planta rectangular situat en el costat sud de la finca 005.

Datació

s. XIX

Criteri datació

Foto/ Diapo.

Recull mostres

Tipus de mostra:



Població/ Terme municipal:

Codi MUHBA UE

C/d'Espalter, 1b-11; c/ de Sant Pau, 66; c/ de Sant Josep Oriol, 7-11; Pl. de Salvador Seguí. Barcelona

029/07

65

Zona/ àmbit

Sector

Definició

Finca 005

A

FARCIMENT

Comp. geològica

Comp. orgànica

Comp. artificial

TERRA

Posició

Dimensions

Orientació

Mida

Consistència/ Compactació

Color

COMPACTACIÓ MITJA

MARRO

Orientació pendent

Màximes

Minimes

Cotes superiors

5'37 m - 5'20 m

Potència

Igual a

En contacte

Cobreix

Cobert per 03

Farceix 64

Farcit per

Talla

Tallat per

Recolza

Se li recolza

Es lliura

Se li lliura

Observacions:

Interpretació:

Rebliment del possible dipòsit UE 64.

Datació

s. XIX

Criteri datació

Foto/ Diapo.

Recull mostres

Tipus de mostra:

Població/ Terme municipal:

Codi MUHBA UE

C/d'Espalter, 1b-11; c/ de Sant Pau, 66; c/ de Sant Josep Oriol, 7-11; Pl. de Salvador Seguí. Barcelona

029/07

66

Zona/ àmbit

Sector

Definició

Finca 004

A

NEGATIVA: sitja

Comp. geològica

Comp. orgànica

Comp. artificial

Posició

Dimensions

Orientació

Mida

Consistència/ Compactació

Color

Cotes superiors

Màximes Minimes

4'40 m - 3'90 m

Orientació pendent

Potència

Igual a

En contacte

Cobreix

Cobert per

Farceix

Farcit per 67

Talla 05, 06

Tallat per 03

Recolza

Se li recolza

Es lliura

Se li lliura

Observacions:

Seccionada per la construcció d'una claveguera i un mur d'època contemporània (UE 03).

Interpretació:

Sitja de planta circular.

Datació

§. XVII

Criteri datació

Foto/ Diapo.

Recull mostres

Tipus de mostra:

Població/ Terme municipal:

Codi MUHBA UE

C/d'Espalter, 1b-11; c/ de Sant Pau, 66; c/ de Sant Josep Oriol, 7-11; Pl. de Salvador Seguí. Barcelona

029/07

67

Zona/ àmbit

Sector

Definició

Finca 004

A

FARCIMENT

Comp. geològica

Comp. orgànica

Comp. artificial

TERRA

CARBONS (presència)

RESTES DE MORTER

Posició

Dimensions

Orientació

Mida

Consistència/ Compactació

Color

SORRA (0'02-2 mm.)

ARGILOSA

MARRO

Orientació pendent

Màximes Minimes

Cotes superiors

4'40 m - 3'90 m

Potència

Igual a

En contacte

Cobreix

Cobert per 05

Farceix 66

Farcit per

Talla

Tallat per 03

Recolza

Se li recolza

Es lliura

Se li lliura

Observacions:

Interpretació:

Rebliment de la sitja UE 66.

Datació

§. XVII

Criteri datació

Foto/ Diapo.

Recull mostres

Tipus de mostra:

Població/ Terme municipal:

Codi MUHBA UE

C/d'Espalter, 1b-11; c/ de Sant Pau, 66; c/ de Sant Josep Oriol, 7-11; Pl. de Salvador Seguí. Barcelona

029/07

68

Zona/ àmbit

Sector

Definició

Finca 004

A

NEGATIVA: retall

Comp. geològica

Comp. orgànica

Comp. artificial

Posició

Dimensions

Orientació

Mida

Consistència/ Compactació

Color

Cotes superiors

Màximes Minimes

4'42 m - 4'20 m

Orientació pendent

Potència

Igual a

En contacte

Cobreix

Cobert per

Farceix

Farcit per 69

Talla 05, 06

Tallat per 03

Recolza

Se li recolza

Es lliura

Se li lliura

Observacions:

Retall de planta irregular. Seccionat per una claveguera contemporània (UE 03).

Interpretació:

Retall de caràcter agrícola de funcionalitat indeterminada.

Datació

§. XVII

Criteri datació

Foto/ Diapo.

Recull mostres

Tipus de mostra:

Població/ Terme municipal:

Codi MUHBA UE

C/d'Espalter, 1b-11; c/ de Sant Pau, 66; c/ de Sant Josep Oriol, 7-11; Pl. de Salvador Seguí. Barcelona

029/07

69

Zona/ àmbit

Sector

Definició

Finca 004

A

FARCIMENT

Comp. geològica

Comp. orgànica

Comp. artificial

TERRA

CARBONS (presència)

Posició

Dimensions

Orientació

Mida

Consistència/ Compactació

Color

COMPACTACIÓ MITJA

MARRO

Orientació pendent

Màximes

Minimes

Cotes superiors

4'42 m - 4'20 m

Potència

Igual a

En contacte

Cobreix

Cobert per 05

Farceix 68

Farcit per

Talla

Tallat per 03

Recolza

Se li recolza

Es lliura

Se li lliura

Observacions:

Interpretació:

Rebiment del retall UE 68.

Datació

§. XVII

Criteri datació

Foto/ Diapo.

Recull mostres

Tipus de mostra:



Població/ Terme municipal:

Codi MUHBA UE

C/d'Espalter, 1b-11; c/ de Sant Pau, 66; c/ de Sant Josep Oriol, 7-11; Pl. de Salvador Seguí. Barcelona

029/07

70

Zona/ àmbit

Sector

Definició

Finca 004

A

NEGATIVA: retall

Comp. geològica

Comp. orgànica

Comp. artificial

Posició

Dimensions

Orientació

Mida

Consistència/ Compactació

Color

Cotes superiors

Màximes Minimes

4'80 m - 4'78 m

Orientació pendent

Potència

Igual a

En contacte

Cobreix

Cobert per

Farceix

Farcit per 71

Talla 05, 06

Tallat per 03

Recolza

Se li recolza

Es lliura

Se li lliura

Observacions:

Retall de planta rectangular. Seccionat per la construcció d'un mur d'època contemporània (UE 03).

Interpretació:

Retall de caràcter agrícola i de funcionalitat indeterminada.

Datació

s. XVII

Criteri datació

Foto/ Diapo.

Recull mostres

Tipus de mostra:

Població/ Terme municipal:

Codi MUHBA UE

C/d'Espalter, 1b-11; c/ de Sant Pau, 66; c/ de Sant Josep Oriol, 7-11; Pl. de Salvador Seguí. Barcelona

029/07

71

Zona/ àmbit

Sector

Definició

Finca 004

A

FARCIMENT

Comp. geològica

Comp. orgànica

Comp. artificial

TERRA

CARBONS (presència)

Posició

Dimensions

Orientació

Mida

Consistència/ Compactació

Color

COMPACTACIÓ MITJA

MARRO

Orientació pendent

Màximes

Minimes

Cotes superiors

4'80 m - 4'78 m

Potència

Igual a

En contacte

Cobreix

Cobert per 05

Farceix 70

Farcit per

Talla

Tallat per 03

Recolza

Se li recolza

Es lliura

Se li lliura

Observacions:

Interpretació:

Rebliment del retall UE 70.

Datació

§. XVII

Criteri datació

Foto/ Diapo.

Recull mostres

Tipus de mostra:

Població/ Terme municipal:

Codi MUHBA UE

C/d'Espalter, 1b-11; c/ de Sant Pau, 66; c/ de Sant Josep Oriol, 7-11; Pl. de Salvador Seguí. Barcelona

029/07

72

Zona/ àmbit

Sector

Definició

Finca 004

A

NEGATIVA: retall

Comp. geològica

Comp. orgànica

Comp. artificial

Posició

Dimensions

Orientació

Mida

Consistència/ Compactació

Color

Cotes superiors

Màximes Minimes  
4'89 m - 4'72 m

Orientació pendent

Potència

Igual a

En contacte

Cobreix

Cobert per

Farceix

Farcit per 73

Talla 05, 06

Tallat per 03

Recolza

Se li recolza

Es lliura

Se li lliura

Observacions:

Retall de planta irregular.

Interpretació:

Retall de caràcter agrícola i de funcionalitat indeterminada.

Datació

§. XVII

Criteri datació

Foto/ Diapo.

Recull mostres

Tipus de mostra:

Població/ Terme municipal:

Codi MUHBA UE

C/d'Espalter, 1b-11; c/ de Sant Pau, 66; c/ de Sant Josep Oriol, 7-11; Pl. de Salvador Seguí. Barcelona

029/07

73

Zona/ àmbit

Sector

Definició

Finca 004

A

FARCIMENT

Comp. geològica

Comp. orgànica

Comp. artificial

TERRA

CARBONS (presència)

Posició

Dimensions

Orientació

Mida

Consistència/ Compactació

Color

COMPACTACIÓ MITJA

MARRO

Orientació pendent

Cotes superiors

Màximes Minimes

4'89 m - 4'72 m

Potència

Igual a

En contacte

Cobreix

Cobert per 05

Farceix 72

Farcit per

Talla

Tallat per 03

Recolza

Se li recolza

Es lliura

Se li lliura

Observacions:

Interpretació:

Rebliment del retall UE 72.

Datació

§. XVII

Criteri datació

Foto/ Diapo.

Recull mostres

Tipus de mostra:

Població/ Terme municipal:

Codi MUHBA UE

C/d'Espalter, 1b-11; c/ de Sant Pau, 66; c/ de Sant Josep Oriol, 7-11; Pl. de Salvador Seguí. Barcelona

029/07

74

Zona/ àmbit

Sector

Definició

Finca 005

A

NEGATIVA: retall

Comp. geològica

Comp. orgànica

Comp. artificial

Posició

Dimensions

Orientació

Mida

Consistència/ Compactació

Color

Cotes superiors

Màximes Minimes

5'20 m - 5'06 m

Orientació pendent

Potència

Igual a

En contacte

Cobreix

Cobert per

Farceix

Farcit per 75

Talla 05

Tallat per 03

Recolza

Se li recolza

Es lliura

Se li lliura

Observacions:

Retall de planta quadrangular.

Interpretació:

Retall de funcionalitat indeterminada.

Datació

§. XVIII

Criteri datació

Foto/ Diapo.

Recull mostres

Tipus de mostra:

Població/ Terme municipal:

Codi MUHBA UE

C/d'Espalter, 1b-11; c/ de Sant Pau, 66; c/ de Sant Josep Oriol, 7-11; Pl. de Salvador Seguí. Barcelona

029/07

75

Zona/ àmbit

Sector

Definició

Finca 005

A

FARCIMENT

Comp. geològica

Comp. orgànica

Comp. artificial

TERRA

Posició

Dimensions

Orientació

Mida

Consistència/ Compactació

Color

COMPACTACIÓ MITJA

MARRO

Orientació pendent

Cotes superiors

Màximes Minimes

5'20 m - 5'06 m

Potència

Igual a

En contacte

Cobreix

Cobert per 03

Farceix 74

Farcit per

Talla

Tallat per 03

Recolza

Se li recolza

Es lliura

Se li lliura

Observacions:

Interpretació:

Rebliment del retall UE 74.

Datació

§. XVIII

Criteri datació

Foto/ Diapo.

Recull mostres

Tipus de mostra:



Població/ Terme municipal:

Codi MUHBA UE

C/d'Espalter, 1b-11; c/ de Sant Pau, 66; c/ de Sant Josep Oriol, 7-11; Pl. de Salvador Seguí. Barcelona

029/07

76

Zona/ àmbit

Sector

Definició

Finca 003

A

ESTRUCTURA

Comp. geològica

Comp. orgànica

Comp. artificial

PEDRES

MORTER BLANC

Posició

Dimensions

Orientació

Mida

Consistència/ Compactació

Color

BLANC

Cotes superiors

Màximes Minimes

5'37 m - 1'15 m

Orientació pendent

Potència

Igual a

En contacte

Cobreix

Cobert per

Farceix

Farcit per

Talla

Tallat per 03, 88, 91

Recolza

Se li recolza

Es lliura

Se li lliura

Observacions:

Mur realitzat amb la tècnica d'encofrat. Es poden veure els espais deixats pels troncs de fusta que es van utilitzar per a construir-lo.

Interpretació:

Sinia de planta rectangular, de major dimensions que les identificades amb les UE 48 i UE 84.

Datació

s. XVII

Criteri datació

Foto/ Diapo.

Recull mostres

Tipus de mostra:

Població/ Terme municipal:

Codi MUHBA UE

C/d'Espalter, 1b-11; c/ de Sant Pau, 66; c/ de Sant Josep Oriol, 7-11; Pl. de Salvador Seguí. Barcelona

029/07

77

Zona/ àmbit

Sector

Definició

Finca 003

A

ESTRAT: de preparació

Comp. geològica

Comp. orgànica

Comp. artificial

TERRA

RESTES DE MORTER

Posició

Dimensions

Orientació

Mida

Consistència/ Compactació

Color

SORRA (0'02-2 mm.)

COMPACTACIÓ MITJA

BLANC

Orientació pendent

Màximes

Minimes

Cotes superiors

5'39 m - 5'37 m

Potència

Igual a

En contacte

Cobreix 78

Cobert per 03

Farceix

Farcit per

Talla

Tallat per 03

Recolza

Se li recolza

Es lliura

Se li lliura

Observacions:

Interpretació:

Estrat de preparació d'un paviment de rajoles contemporani (UE 03) situat a la finca 003.

Datació

s. XIX-XX

Criteri datació

Foto/ Diapo.

Recull mostres

Tipus de mostra:

Població/ Terme municipal:

Codi MUHBA UE

C/d'Espalter, 1b-11; c/ de Sant Pau, 66; c/ de Sant Josep Oriol, 7-11; Pl. de Salvador Seguí. Barcelona

029/07

78

Zona/ àmbit

Sector

Definició

Finca 003

A

ESTRAT

Comp. geològica

Comp. orgànica

Comp. artificial

TERRA

RESTES DE MORTER

Posició

Dimensions

Orientació

Mida

Consistència/ Compactació

Color

COMPACTACIÓ MITJA

MARRO

Orientació pendent

Màximes

Minimes

Cotes superiors

5'37 m - 5'20 m

Potència

Igual a

En contacte

Cobreix 79

Cobert per 77

Farceix

Farcit per

Talla

Tallat per 03

Recolza

Se li recolza

Es lliura

Se li lliura

Observacions:

Interpretació:

Estrat situat sota la preparació UE 77, podria correspondre a un nivell d'anivellament.

Datació

s. XIX-XX

Criteri datació

Foto/ Diapo.

Recull mostres

Tipus de mostra:

Població/ Terme municipal:

Codi MUHBA UE

C/d'Espalter, 1b-11; c/ de Sant Pau, 66; c/ de Sant Josep Oriol, 7-11; Pl. de Salvador Seguí. Barcelona

029/07

79

Zona/ àmbit

Sector

Definició

Finca 003

A

NIVELL D'ÚS: paviment

Comp. geològica

Comp. orgànica

Comp. artificial

MORTER BARREJAT AMB SORRA

Posició

Dimensions

Orientació

Mida

Consistència/ Compactació

Color

COMPACTACIÓ ALTA

BLANC

Orientació pendent

Màximes

Minimes

Cotes superiors

5'38 m - 5'36 m

Potència

Igual a

En contacte

Cobreix 302

Cobert per 78

Farceix

Farcit per

Talla

Tallat per 03

Recolza

Se li recolza

Es lliura

Se li lliura

Observacions:

Interpretació:

Paviment o nivell d'ús corresponent a la fase contemporània de la finca 003.

Datació

s. XIX-XX

Criteri datació

Foto/ Diapo.

Recull mostres

Tipus de mostra:

Població/ Terme municipal:

Codi MUHBA UE

C/d'Espalter, 1b-11; c/ de Sant Pau, 66; c/ de Sant Josep Oriol, 7-11; Pl. de Salvador Seguí. Barcelona

029/07

80

Zona/ àmbit

Sector

Definició

Finca 003

A

ESTRUCTURA: mur

Comp. geològica

Comp. orgànica

Comp. artificial

PEDRES

MORTER BLANC

Posició

Dimensions

Orientació

Mida

Consistència/ Compactació

Color

BLANC

Orientació pendent

Màximes

Minimes

Cotes superiors

5'40 m - 5'20 m

Potència

Igual a

En contacte

Cobreix 81

Cobert per

Farceix

Farcit per

Talla

Tallat per 03

Recolza

Se li recolza

Es lliura

Se li lliura

Observacions:

Interpretació:

Restes d'un mur que cobreix parcialment el mur UE 81.

Datació

s. XIX

Criteri datació

Foto/ Diapo.

Recull mostres

Tipus de mostra:

Població/ Terme municipal:

Codi MUHBA UE

C/d'Espalter, 1b-11; c/ de Sant Pau, 66; c/ de Sant Josep Oriol, 7-11; Pl. de Salvador Seguí. Barcelona

029/07

81

Zona/ àmbit

Sector

Definició

Finca 003

A

ESTRUCTURA: mur

Comp. geològica

Comp. orgànica

Comp. artificial

PEDRES

MORTER BLANC

Posició

Dimensions

Orientació

Mida

Consistència/ Compactació

Color

BLANC

Cotes superiors

Màximes Minimes

5'20 m - 4'80 m

Orientació pendent

Potència

Igual a

En contacte

Cobreix

Cobert per 80, 82

Farceix 406

Farcit per

Talla

Tallat per 03,

Recolza

Se li recolza 03,

Es lliura

Se li lliura

Observacions:

El mur que separa les finques 002 i 003, es recolza en un punt d'aquest mur i, enlloc de tallar-lo, està retallat fins a donar-li la mateixa amplada que la crugia que separa ambdues finques.

Interpretació:

Mur de grans dimensions, depassa el limit de la finca 003 i es troba en la finca 002.

Datació

§. XVIII

Criteri datació

Foto/ Diapo.

Recull mostres

Tipus de mostra:



Població/ Terme municipal:

Codi MUHBA UE

C/d'Espalter, 1b-11; c/ de Sant Pau, 66; c/ de Sant Josep Oriol, 7-11; Pl. de Salvador Seguí. Barcelona

029/07

82

Zona/ àmbit

Sector

Definició

Finca 003

A

ESTRUCTURA: mur

Comp. geològica

Comp. orgànica

Comp. artificial

PEDRES

MORTER BLANC

Posició

Dimensions

Orientació

Mida

Consistència/ Compactació

Color

BLANC

Cotes superiors

Màximes Minimes

5'15 m - 4'87 m

Orientació pendent

Potència

Igual a

En contacte

Cobreix

Cobert per

Farceix

Farcit per

Talla

Tallat per

Recolza

Se li recolza

Es lliura

Se li lliura

Observacions:

Interpretació:

Mur.

Datació

Criteri datació

Foto/ Diapo.

Recull mostres

Tipus de mostra:

Població/ Terme municipal:

Codi MUHBA UE

C/d'Espalter, 1b-11; c/ de Sant Pau, 66; c/ de Sant Josep Oriol, 7-11; Pl. de Salvador Seguí. Barcelona

029/07

83

Zona/ àmbit

Sector

Definició

Finca 003

A

ESTRUCTURA: mur

Comp. geològica

Comp. orgànica

Comp. artificial

PEDRES

MORTER BLANC

Posició

Dimensions

Orientació

Mida

Consistència/ Compactació

Color

BLANC

Cotes superiors

Màximes Minimes

5'20 m - 4'90 m

Orientació pendent

Potència

Igual a

En contacte

Cobreix

Cobert per

Farceix

Farcit per

Talla

Tallat per

Recolza

Se li recolza

Es lliura

Se li lliura

Observacions:

Interpretació:

Mur.

Datació

Criteri datació

Foto/ Diapo.

Recull mostres

Tipus de mostra:

Població/ Terme municipal:

Codi MUHBA UE

C/d'Espalter, 1b-11; c/ de Sant Pau, 66; c/ de Sant Josep Oriol, 7-11; Pl. de Salvador Seguí. Barcelona

029/07

84

Zona/ àmbit

Sector

Definició

Finca 004

A

ESTRUCTURA

Comp. geològica

Comp. orgànica

Comp. artificial

PEDRES

MORTER BARREJAT AMB SORRA +  
TOTXOS MASSISSOS

Posició

Dimensions

Orientació

Mida

Consistència/ Compactació

Color

ATARONJAT

Orientació pendent

Màximes

Minimes

Cotes superiors

4'95 m - 1'30 m

Potència

Igual a

En contacte

Cobreix

Cobert per 03

Farceix

Farcit per 85

Talla

Tallat per 03

Recolza

Se li recolza

Es lliura

Se li lliura

Observacions:

Molt semblant a l'estructura UE 48.

Interpretació:

Sinia de planta rectangular.

Datació

XVII

Criteri datació

Foto/ Diapo.

Recull mostres

Tipus de mostra:

Població/ Terme municipal:

Codi MUHBA UE

C/d'Espalter, 1b-11; c/ de Sant Pau, 66; c/ de Sant Josep Oriol, 7-11; Pl. de Salvador Seguí. Barcelona

029/07

85

Zona/ àmbit

Sector

Definició

Finca 004

A

FARCIMENT

Comp. geològica

Comp. orgànica

Comp. artificial

TERRA ARGILOSA

MORTER BARREJAT AMB SORRA +  
TOTXOS MASSISSOS

Posició

Dimensions

Orientació

Mida

Consistència/ Compactació

Color

SORRA (0'02 2 mm.)

SOLTA

MARRO

Orientació pendent

Màximes

Minimes

Cotes superiors

4'95 m - 1'30 m

Potència

Igual a

En contacte

Cobreix

Cobert per 03

Farceix 84

Farcit per

Talla

Tallat per 03

Recolza

Se li recolza

Es lliura

Se li lliura

Observacions:

Interpretació:

Rebliment del dipòsit UE 84.

Datació

§. XVII

Criteri datació

Foto/ Diapo.

Recull mostres

Tipus de mostra:

Població/ Terme municipal:

Codi MUHBA UE

C/d'Espalter, 1b-11; c/ de Sant Pau, 66; c/ de Sant Josep Oriol, 7-11; Pl. de Salvador Seguí. Barcelona

029/07

86

Zona/ àmbit

Sector

Definició

Finca 003

A

ESTRUCTURA: claveguera

Comp. geològica

Comp. orgànica

Comp. artificial

PEDRES

MORTER BARREJAT AMB SORRA +  
TOTXOS MASSISSOS

Posició

Dimensions

Orientació

Mida

Consistència/ Compactació

Color

MARRO

Orientació pendent

Màximes

Minimes

Cotes superiors

5'36 m - 5'00 m

Potència

Igual a

En contacte

Cobreix

Cobert per 79

Farceix

Farcit per

Talla

Tallat per 03

Recolza 376

Se li recolza

Es lliura

Se li lliura

Observacions:

Reaprofita l'existència del mur UE 376 com a paret lateral.

Interpretació:

Claveguera amb les parets i la coberta de pedra.

Datació

§. XVII

Criteri datació

Foto/ Diapo.

Recull mostres

Tipus de mostra:

Població/ Terme municipal:

Codi MUHBA UE

C/d'Espalter, 1b-11; c/ de Sant Pau, 66; c/ de Sant Josep Oriol, 7-11; Pl. de Salvador Seguí. Barcelona

029/07

87

Zona/ àmbit

Sector

Definició

Finca 007

A

ESTRUCTURA: mur

Comp. geològica

Comp. orgànica

Comp. artificial

PEDRES

MORTER BARREJAT AMB SORRA +  
TOTXOS MASSISSOS

Posició

Dimensions

Orientació

Mida

Consistència/ Compactació

Color

ATARONJAT

Orientació pendent

Màximes

Minimes

Cotes superiors

'92 - 5'81 n - 4'98 m

Potència

Igual a

En contacte 88, 265

Cobreix

Cobert per 03

Farceix

Farcit per

Talla

Tallat per

Recolza

Se li recolza 03

Es lliura

Se li lliura

Observacions:

Aquest tram de mur és equiparable cronològicament amb els murs UE 88 i UE 265. Està fet de carreus de pedra i maons lligats amb morter barrejat amb sorra.

Interpretació:

Separa les finques 007 i 009. És un mur que ens marca l'urbanisme inicial de la zona i, posteriorment, amb la reforma urbanística del segle XIX és reaprofitat com a mur de tancament de la finca 009.

Datació

§. XVII

Criteri datació

Foto/ Diapo.

Recull mostres

Tipus de mostra:



Població/ Terme municipal:

Codi MUHBA UE

C/d'Espalter, 1b-11; c/ de Sant Pau, 66; c/ de Sant Josep Oriol, 7-11; Pl. de Salvador Seguí. Barcelona

029/07

88

Zona/ àmbit

Sector

Definició

A

ESTRUCTURA: mur

Comp. geològica

Comp. orgànica

Comp. artificial

PEDRES

MORTER BARREJAT AMB SORRA +  
TOTXOS MASSISSOS

Posició

Dimensions

Orientació

Mida

Consistència/ Compactació

Color

ATARONJAT

Orientació pendent

Màximes

Minimes

Cotes superiors

'02 - 5'95 n - '04 - 5'08 n

Potència

Igual a

En contacte

Cobreix 531

Cobert per 02

Farceix

Farcit per

Talla

Tallat per 03

Recolza

Se li recolza 497, 518

Es lliura

Se li lliura 87, 265

Observacions:

Aquest tram de mur és equiparable cronològicament amb els murs UE 87 i UE 265. Està fet de carreus de pedra i maons lligats amb morter barrejat amb sorra.

Interpretació:

A l'igual que el mur UE 87, és un mur que ens marca l'urbanisme inicial de la zona i, posteriorment, amb la reforma urbanística del segle XIX és reaprofitat com a mur de tancament de nord de totes les finques del sector A.

Datació

s. XVII

Criteri datació

Foto/ Diapo.

Recull mostres

Tipus de mostra:

Població/ Terme municipal:

Codi MUHBA UE

C/d'Espalter, 1b-11; c/ de Sant Pau, 66; c/ de Sant Josep Oriol, 7-11; Pl. de Salvador Seguí. Barcelona

029/07

89

Zona/ àmbit

Sector

Definició

Finca 004

A

NIVELL D'ÚS: paviment

Comp. geològica

Comp. orgànica

Comp. artificial

RAJOLES

Posició

Dimensions

Orientació

RAJOLES DE 25x25x3 cm

Mida

Consistència/ Compactació

Color

VERMELLÓS

Cotes superiors

Màximes

Minimes

5'01 m - 5'05 m

Orientació pendent

Potència

Igual a

En contacte

Cobreix 90

Cobert per 03

Farceix

Farcit per

Talla

Tallat per 03

Recolza 03

Se li recolza

Es lliura

Se li lliura

Observacions:

Paviment de rajoles quadrades.

Interpretació:

Nivell d'ús de la part nord de la finca 004 en època moderna.

Datació

s. XVIII

Criteri datació

Foto/ Diapo.

Recull mostres

Tipus de mostra:

Població/ Terme municipal:

Codi MUHBA UE

C/d'Espalter, 1b-11; c/ de Sant Pau, 66; c/ de Sant Josep Oriol, 7-11; Pl. de Salvador Seguí. Barcelona

029/07

90

Zona/ àmbit

Sector

Definició

Finca 004

A

ESTRAT: de preparació

Comp. geològica

Comp. orgànica

Comp. artificial

MORTER BLANC

Posició

Dimensions

Orientació

Mida

Consistència/ Compactació

Color

COMPACTACIÓ ALTA

BLANC

Orientació pendent

Màximes

Minimes

Cotes superiors

5'05 m - 5'08 m

Potència

Igual a

En contacte

Cobreix 92

Cobert per 89

Farceix

Farcit per

Talla

Tallat per 03

Recolza

Se li recolza

Es lliura

Se li lliura

Observacions:

Interpretació:

Preparació de morter per a la col·locació del paviment de rajoles UE 89.

Datació

s. XVIII

Criteri datació

Foto/ Diapo.

Recull mostres

Tipus de mostra:

Població/ Terme municipal:

Codi MUHBA UE

C/d'Espalter, 1b-11; c/ de Sant Pau, 66; c/ de Sant Josep Oriol, 7-11; Pl. de Salvador Seguí. Barcelona

029/07

91

Zona/ àmbit

Sector

Definició

Finca 003

A

ESTRUCTURA: mur

Comp. geològica

Comp. orgànica

Comp. artificial

PEDRES

MORTER BLANC + TOTXOS MASSISSOS

Posició

Dimensions

Orientació

Mida

Consistència/ Compactació

Color

BLANC

Cotes superiors

Màximes Minimes

5'08 m - 2'23 m

Orientació pendent

Potència

Igual a

En contacte

Cobreix

Cobert per 02

Farceix

Farcit per

Talla 76

Tallat per

Recolza

Se li recolza

Es lliura

Se li lliura

Observacions:

La seva construcció secciona parcialment el mur UE 76.

Interpretació:

Mur d'època contemporània, forma part de la finca 003.

Datació

s. XIX-XX

Criteri datació

Foto/ Diapo.

Recull mostres

Tipus de mostra:

Població/ Terme municipal:

Codi MUHBA UE

C/d'Espalter, 1b-11; c/ de Sant Pau, 66; c/ de Sant Josep Oriol, 7-11; Pl. de Salvador Seguí. Barcelona

029/07

92

Zona/ àmbit

Sector

Definició

A/B/C/D

ESTRAT

Comp. geològica

Comp. orgànica

Comp. artificial

ARGILA

CARBONS (presència)

Posició

Dimensions

Orientació

Mida

Consistència/ Compactació

Color

ARGILOSA

ATARONJAT

Cotes superiors

Màximes Minimes

5'00 m - 4'80 m

Orientació pendent

Potència

Igual a

En contacte

Cobreix 06

Cobert per 05, 90

Farceix

Farcit per

Talla

Tallat per 03

Recolza

Se li recolza

Es lliura

Se li lliura

Observacions:

Està cobert per l'estrat UE 05, corresponent al nivell de camp de conreu del segle XV.

Interpretació:

Nivell del camp de conreu a l'edat mitjana.

Datació

s. XIV-XVI

Criteri datació

Foto/ Diapo.

Recull mostres

Tipus de mostra:

Població/ Terme municipal:

Codi MUHBA UE

C/d'Espalter, 1b-11; c/ de Sant Pau, 66; c/ de Sant Josep Oriol, 7-11; Pl. de Salvador Seguí. Barcelona

029/07

93

Zona/ àmbit

Sector

Definició

Habitació 8

B

NEGATIVA: retall

Comp. geològica

Comp. orgànica

Comp. artificial

Posició

Dimensions

Orientació

Mida

Consistència/ Compactació

Color

Cotes superiors

Màximes Minimes

5'34 m - 5'23 m

Orientació pendent

Potència

Igual a

En contacte

Cobreix

Cobert per 02

Farceix

Farcit per 94

Talla

05, 06, 92

Tallat per

Recolza

Se li recolza

Es lliura

Se li lliura

Observacions:

Retall de planta quadrangular.

Interpretació:

Retall de caràcter agrícola i de funcionalitat indeterminada.

Datació

§. XVII

Criteri datació

Foto/ Diapo.

Recull mostres

Tipus de mostra:



Població/ Terme municipal:

Codi MUHBA UE

C/d'Espalter, 1b-11; c/ de Sant Pau, 66; c/ de Sant Josep Oriol, 7-11; Pl. de Salvador Seguí. Barcelona

029/07

94

Zona/ àmbit

Sector

Definició

Habitació 8

B

FARCIMENT

Comp. geològica

Comp. orgànica

Comp. artificial

TERRA

CARBONS (presència)

Posició

Dimensions

Orientació

Mida

Consistència/ Compactació

Color

SORRA (0'02-2 mm.)

COMPACTACIÓ MITJA

MARRO

Orientació pendent

Màximes

Minimes

Cotes superiors

5'34 m - 5'23 m

Potència

Igual a

En contacte

Cobreix

Cobert per 02

Farceix 93

Farcit per

Talla

Tallat per

Recolza

Se li recolza

Es lliura

Se li lliura

Observacions:

Interpretació:

Rebliment del retall UE 93.

Datació

§. XVII

Criteri datació

Foto/ Diapo.

Recull mostres

Tipus de mostra:

Població/ Terme municipal:

Codi MUHBA UE

C/d'Espalter, 1b-11; c/ de Sant Pau, 66; c/ de Sant Josep Oriol, 7-11; Pl. de Salvador Seguí. Barcelona

029/07

95

Zona/ àmbit

Sector

Definició

Comp. geològica

Comp. orgànica

Comp. artificial

Posició

Dimensions

Orientació

Mida

Consistència/ Compactació

Color

Orientació pendent

Màximes Minimes

Cotes superiors

5'31 m - 5'20 m

Potència

Igual a

En contacte

Cobreix

Cobert per

Farceix

Farcit per

Talla

Tallat per

Recolza

Se li recolza

Es lliura

Se li lliura

Observacions:

Interpretació:

Datació

Criteri datació

Foto/ Diapo.

Recull mostres

Tipus de mostra:

Població/ Terme municipal:

Codi MUHBA UE

C/d'Espalter, 1b-11; c/ de Sant Pau, 66; c/ de Sant Josep Oriol, 7-11; Pl. de Salvador Seguí. Barcelona

029/07

96

Zona/ àmbit

Sector

Definició

Habitació 8

B

NEGATIVA: retall

Comp. geològica

Comp. orgànica

Comp. artificial

Posició

Dimensions

Orientació

Mida

Consistència/ Compactació

Color

Cotes superiors

Màximes Minimes

5'34 m - 5'12 m

Orientació pendent

Potència

Igual a

En contacte

Cobreix

Cobert per 02

Farceix

Farcit per 97

Talla

05, 92, 06

Tallat per 262

Recolza

Se li recolza

Es lliura

Se li lliura

Observacions:

Retall de planata semicircular.

Interpretació:

Retall de caràcter agrícola, de funcionalitat indeterminada.

Datació

§. XVII

Criteri datació

Foto/ Diapo.

Recull mostres

Tipus de mostra:

Població/ Terme municipal:

Codi MUHBA UE

C/d'Espalter, 1b-11; c/ de Sant Pau, 66; c/ de Sant Josep Oriol, 7-11; Pl. de Salvador Seguí. Barcelona

029/07

97

Zona/ àmbit

Sector

Definició

Habitació 8

B

FARCIMENT

Comp. geològica

Comp. orgànica

Comp. artificial

TERRA

CARBONS (presència)

Posició

Dimensions

Orientació

Mida

Consistència/ Compactació

Color

SORRA (0'02-2 mm.)

COMPACTACIÓ ALTA

MARRO

Orientació pendent

Màximes

Minimes

Cotes superiors

5'34 m - 5'12 m

Potència

Igual a

En contacte

Cobreix

Cobert per 02

Farceix 96

Farcit per

Talla

Tallat per 262

Recolza

Se li recolza

Es lliura

Se li lliura

Observacions:

Interpretació:

Rebliment del retall semicircular UE 96.

Datació

§. XVII

Criteri datació

Foto/ Diapo.

Recull mostres

Tipus de mostra:

Població/ Terme municipal:

Codi MUHBA UE

C/d'Espalter, 1b-11; c/ de Sant Pau, 66; c/ de Sant Josep Oriol, 7-11; Pl. de Salvador Seguí. Barcelona

029/07

98

Zona/ àmbit

Sector

Definició

Habitació 8

B

NEGATIVA: retall

Comp. geològica

Comp. orgànica

Comp. artificial

Posició

Dimensions

Orientació

Mida

Consistència/ Compactació

Color

Cotes superiors

Màximes Minimes

4'96 m - 4'52 m

Orientació pendent

Potència

Igual a

En contacte

Cobreix

Cobert per 02

Farceix

Farcit per 99

Talla

05, 06, 92

Tallat per 274

Recolza

Se li recolza

Es lliura

Se li lliura

Observacions:

Retall de planta semicircular.

Interpretació:

Retall de caràcter agrícola, de funcionalitat indeterminada.

Datació

§. XVII

Criteri datació

Foto/ Diapo.

Recull mostres

Tipus de mostra:

Població/ Terme municipal:

Codi MUHBA UE

C/d'Espalter, 1b-11; c/ de Sant Pau, 66; c/ de Sant Josep Oriol, 7-11; Pl. de Salvador Seguí. Barcelona

029/07

99

Zona/ àmbit

Sector

Definició

Habitació 8

B

FARCIMENT

Comp. geològica

Comp. orgànica

Comp. artificial

TERRA ARGILOSA

CARBONS (presència)

Posició

Dimensions

Orientació

Mida

Consistència/ Compactació

Color

COMPACTACIÓ MITJA

MARRÓ-GRIS

Orientació pendent

Màximes

Minimes

Cotes superiors

4'96 m - 4'52 m

Potència

Igual a

En contacte

Cobreix

Cobert per 02

Farceix 98

Farcit per

Talla

Tallat per 274

Recolza

Se li recolza

Es lliura

Se li lliura

Observacions:

Interpretació:

Rebliment del retall semicircular UE 98.

Datació

§. XVII

Criteri datació

Foto/ Diapo.

Recull mostres

Tipus de mostra:



Població/ Terme municipal:

Codi MUHBA UE

C/d'Espalter, 1b-11; c/ de Sant Pau, 66; c/ de Sant Josep Oriol, 7-11; Pl. de Salvador Seguí. Barcelona

029/07

100

Zona/ àmbit

Sector

Definició

Habitació 8

B

NEGATIVA: rasa

Comp. geològica

Comp. orgànica

Comp. artificial

Posició

Dimensions

Orientació

Mida

Consistència/ Compactació

Color

Cotes superiors

Màximes Minimes

5'35 m - 5'28 m

Orientació pendent

Potència

Igual a

En contacte

Cobreix

Cobert per 02

Farceix

Farcit per 101

Talla

05, 06, 92, 109

Tallat per

Recolza

Se li recolza

Es lliura

Se li lliura

Observacions:

Rasa de planta irregular.

Interpretació:

Rasa de vinya corresponent al camp de conreu del segle XVII.

Datació

§. XVII

Criteri datació

Foto/ Diapo.

Recull mostres

Tipus de mostra:

Població/ Terme municipal:

Codi MUHBA UE

C/d'Espalter, 1b-11; c/ de Sant Pau, 66; c/ de Sant Josep Oriol, 7-11; Pl. de Salvador Seguí. Barcelona

029/07

101

Zona/ àmbit

Sector

Definició

Habitació 8

B

FARCIMENT

Comp. geològica

Comp. orgànica

Comp. artificial

TERRA ARGILOSA

CARBONS (presència)

Posició

Dimensions

Orientació

Mida

Consistència/ Compactació

Color

SORRA (0'02-2 mm.)

COMPACTACIÓ MITJA

MARRO

Orientació pendent

Màximes

Minimes

Cotes superiors

5'35 m - 5'28 m

Potència

Igual a

En contacte

Cobreix

Cobert per 02

Farceix 100

Farcit per

Talla

Tallat per

Recolza

Se li recolza

Es lliura

Se li lliura

Observacions:

Interpretació:

Rebliment de la rasa de vinya UE 100.

Datació

§. XVII

Criteri datació

Foto/ Diapo.

Recull mostres

Tipus de mostra:

Població/ Terme municipal:

Codi MUHBA UE

C/d'Espalter, 1b-11; c/ de Sant Pau, 66; c/ de Sant Josep Oriol, 7-11; Pl. de Salvador Seguí. Barcelona

029/07

102

Zona/ àmbit

Sector

Definició

B

ESTRUCTURA

Comp. geològica

Comp. orgànica

Comp. artificial

PEDRES

MORTER BLANC + RAJOLES

Posició

Dimensions

Orientació

Mida

Consistència/ Compactació

Color

Orientació pendent

Màximes

Minimes

Cotes superiors

5'32 m - 5'00 m

Potència

Igual a

En contacte

Cobreix

Cobert per 02

Farceix

Farcit per

Talla

05, 06, 92, 109

Tallat per

Recolza

Se li recolza

Es lliura

Se li lliura

Observacions:

Interpretació:

Pilar d'època contemporània de funcionalitat desconeguda.

Datació

s. XX

Criteri datació

Foto/ Diapo.

Recull mostres

Tipus de mostra:

Població/ Terme municipal:

Codi MUHBA UE

C/d'Espalter, 1b-11; c/ de Sant Pau, 66; c/ de Sant Josep Oriol, 7-11; Pl. de Salvador Seguí. Barcelona

029/07

103

Zona/ àmbit

Sector

Definició

Habitació 8

B

NEGATIVA: retall

Comp. geològica

Comp. orgànica

Comp. artificial

Posició

Dimensions

Orientació

Mida

Consistència/ Compactació

Color

Cotes superiors

Màximes Minimes

5'35 m - 5'24 m

Orientació pendent

Potència

Igual a

En contacte

Cobreix

Cobert per 02

Farceix

Farcit per 104

Talla 06, 92

Tallat per

Recolza

Se li recolza

Es lliura

Se li lliura

Observacions:

Retall de planta circular.

Interpretació:

Possible forat de pal.

Datació

§. XVII

Criteri datació

Foto/ Diapo.

Recull mostres

Tipus de mostra:

Població/ Terme municipal:

Codi MUHBA UE

C/d'Espalter, 1b-11; c/ de Sant Pau, 66; c/ de Sant Josep Oriol, 7-11; Pl. de Salvador Seguí. Barcelona

029/07

104

Zona/ àmbit

Sector

Definició

Habitació 8

B

FARCIMENT

Comp. geològica

Comp. orgànica

Comp. artificial

TERRA

CARBONS (presència)

Posició

Dimensions

Orientació

Mida

Consistència/ Compactació

Color

SORRA (0'02-2 mm.)

COMPACTACIÓ MITJA

MARRO

Orientació pendent

Màximes

Minimes

Cotes superiors

5'35 m - 5'24 m

Potència

Igual a

En contacte

Cobreix

Cobert per 02

Farceix 103

Farcit per

Talla

Tallat per

Recolza

Se li recolza

Es lliura

Se li lliura

Observacions:

Interpretació:

Rebliment del forat de pal UE 103.

Datació

§. XVII

Criteri datació

Foto/ Diapo.

Recull mostres

Tipus de mostra:

Població/ Terme municipal:

Codi MUHBA UE

C/d'Espalter, 1b-11; c/ de Sant Pau, 66; c/ de Sant Josep Oriol, 7-11; Pl. de Salvador Seguí. Barcelona

029/07

105

Zona/ àmbit

Sector

Definició

Habitació 8

B

NEGATIVA: retall

Comp. geològica

Comp. orgànica

Comp. artificial

Posició

Dimensions

Orientació

Mida

Consistència/ Compactació

Color

Cotes superiors

Màximes Minimes

5'19 m - 5'05 m

Orientació pendent

Potència

Igual a

En contacte

Cobreix

Cobert per

Farceix

Farcit per 106

Talla

05, 06, 92

Tallat per

Recolza

Se li recolza

Es lliura

Se li lliura

Observacions:

Retall de planta irregular.

Interpretació:

Possible rasa de vinya del camp de conreu del segle XVII.

Datació

§. XVII

Criteri datació

Foto/ Diapo.

Recull mostres

Tipus de mostra:

Població/ Terme municipal:

Codi MUHBA UE

C/d'Espalter, 1b-11; c/ de Sant Pau, 66; c/ de Sant Josep Oriol, 7-11; Pl. de Salvador Seguí. Barcelona

029/07

106

Zona/ àmbit

Sector

Definició

Habitació 8

B

FARCIMENT

Comp. geològica

Comp. orgànica

Comp. artificial

TERRA

CARBONS (presència)

Posició

Dimensions

Orientació

Mida

Consistència/ Compactació

Color

SORRA (0'02-2 mm.)

COMPACTACIÓ ALTA

MARRO

Orientació pendent

Màximes

Minimes

Cotes superiors

5'19 m - 5'05 m

Potència

Igual a

En contacte

Cobreix

Cobert per 02

Farceix 105

Farcit per

Talla

Tallat per

Recolza

Se li recolza

Es lliura

Se li lliura

Observacions:

Interpretació:

Rebliment de la rasa de vinya UE 105.

Datació

§. XVII

Criteri datació

Foto/ Diapo.

Recull mostres

Tipus de mostra:



Població/ Terme municipal:

Codi MUHBA UE

C/d'Espalter, 1b-11; c/ de Sant Pau, 66; c/ de Sant Josep Oriol, 7-11; Pl. de Salvador Seguí. Barcelona

029/07

107

Zona/ àmbit

Sector

Definició

Finca 004

A

NIVELL D'ÚS: paviment

Comp. geològica

Comp. orgànica

Comp. artificial

MORTER BLANC + RAJOLES

Posició

Dimensions

Orientació

25x25x3 cm

Mida

Consistència/ Compactació

Color

VERMELLÓS

Cotes superiors

Màximes Minimes

5'10 m - 5'07 m

Orientació pendent

Potència

Igual a

En contacte

Cobreix 108

Cobert per 03

Farceix

Farcit per

Talla

Tallat per

Recolza 03

Se li recolza

Es lliura

Se li lliura

Observacions:

Pavimentació de rajoles quadrades.

Interpretació:

Paviment de la finca 004.

Datació

s. XIX-XX

Criteri datació

Foto/ Diapo.

Recull mostres

Tipus de mostra:

Població/ Terme municipal:

Codi MUHBA UE

C/d'Espalter, 1b-11; c/ de Sant Pau, 66; c/ de Sant Josep Oriol, 7-11; Pl. de Salvador Seguí. Barcelona

029/07

108

Zona/ àmbit

Sector

Definició

Finca 004

A

ESTRAT: de preparació

Comp. geològica

Comp. orgànica

Comp. artificial

MORTER BLANC

Posició

Dimensions

Orientació

Mida

Consistència/ Compactació

Color

COMPACTACIÓ ALTA

BLANC

Orientació pendent

Màximes

Minimes

Cotes superiors

5'07 m - 5'05 m

Potència

Igual a

En contacte

Cobreix 120

Cobert per 107

Farceix

Farcit per

Talla

Tallat per 03

Recolza

Se li recolza

Es lliura

Se li lliura

Observacions:

Interpretació:

Preparació de morter per a la col·locació del paviment de rajoles UE 107.

Datació

s. XIX-XX

Criteri datació

Foto/ Diapo.

Recull mostres

Tipus de mostra:

Població/ Terme municipal:

Codi MUHBA UE

C/d'Espalter, 1b-11; c/ de Sant Pau, 66; c/ de Sant Josep Oriol, 7-11; Pl. de Salvador Seguí. Barcelona

029/07

109

Zona/ àmbit

Sector

Definició

Habitació 8

B

NEGATIVA: retall

Comp. geològica

Comp. orgànica

Comp. artificial

Posició

Dimensions

Orientació

Mida

Consistència/ Compactació

Color

Cotes superiors

Màximes Minimes

5'35 m - 5'15 m

Orientació pendent

Potència

Igual a

En contacte

Cobreix

Cobert per

Farceix

Farcit per 110

Talla

05, 06, 92

Tallat per

100, 102, 262, 270

Recolza

Se li recolza

Es lliura

Se li lliura

Observacions:

Retall de planta circular.

Interpretació:

Fossa de caràcter agrícola de funcionalitat indeterminada.

Datació

§. XVII

Criteri datació

Foto/ Diapo.

Recull mostres

Tipus de mostra:

Població/ Terme municipal:

Codi MUHBA UE

C/d'Espalter, 1b-11; c/ de Sant Pau, 66; c/ de Sant Josep Oriol, 7-11; Pl. de Salvador Seguí. Barcelona

029/07

110

Zona/ àmbit

Sector

Definició

Habitació 8

B

FARCIMENT

Comp. geològica

Comp. orgànica

Comp. artificial

TERRA

CARBONS (presència)

Posició

Dimensions

Orientació

Mida

Consistència/ Compactació

Color

SORRA (0'02-2 mm.)

COMPACTACIÓ MITJA

MARRO

Orientació pendent

Màximes

Minimes

Cotes superiors

5'35 m - 5'15 m

Potència

Igual a

En contacte

Cobreix

Cobert per 02

Farceix 109

Farcit per

Talla

Tallat per 100, 102, 262, 270

Recolza

Se li recolza

Es lliura

Se li lliura

Observacions:

Interpretació:

Rebliment de la fossa UE 109.

Datació

§. XVII

Criteri datació

Foto/ Diapo.

Recull mostres

Tipus de mostra:

Població/ Terme municipal:

Codi MUHBA UE

C/d'Espalter, 1b-11; c/ de Sant Pau, 66; c/ de Sant Josep Oriol, 7-11; Pl. de Salvador Seguí. Barcelona

029/07

111

Zona/ àmbit

Sector

Definició

Finca 005

A

ESTRUCTURA: arc

Comp. geològica

Comp. orgànica

Comp. artificial

MORTER BLANC + TOTXOS MASSISSOS

Posició

Dimensions

Orientació

Mida

Consistència/ Compactació

Color

VERMELLÓS

Cotes superiors

Màximes Minimes

4'19 m - 1'70 m

Orientació pendent

Potència

Igual a

En contacte

Cobreix

Cobert per 03

Farceix 112

Farcit per

Talla

Tallat per

Recolza 48

Se li recolza 03

Es lliura

Se li lliura

Observacions:

Arc de descàrrega consistent en maons disposats a plec de llibre.

Interpretació:

Arc de descàrrega per a la construcció d'un pilar d'època contemporània.

Datació

s. XIX-XX

Criteri datació

Foto/ Diapo.

Recull mostres

Tipus de mostra:

Població/ Terme municipal:

Codi MUHBA UE

C/d'Espalter, 1b-11; c/ de Sant Pau, 66; c/ de Sant Josep Oriol, 7-11; Pl. de Salvador Seguí. Barcelona

029/07

112

Zona/ àmbit

Sector

Definició

Finca 005

A

NEGATIVA: rasa

Comp. geològica

Comp. orgànica

Comp. artificial

Posició

Dimensions

Orientació

Mida

Consistència/ Compactació

Color

Cotes superiors

Màximes Minimes

4'19 m - 1'70 m

Orientació pendent

Potència

Igual a

En contacte

Cobreix

Cobert per 03

Farceix

Farcit per 111, 113

Talla 48, 49

Tallat per

Recolza

Se li recolza

Es lliura

Se li lliura

Observacions:

La seva construcció secciona parcialment el dipòsit UE 48 i el seu farciment (UE 49).

Interpretació:

Rasa de construcció del pilar UE 03, situat a l'interior de la finca 005.

Datació

s. XIX-XX

Criteri datació

Foto/ Diapo.

Recull mostres

Tipus de mostra:

Població/ Terme municipal:

Codi MUHBA UE

C/d'Espalter, 1b-11; c/ de Sant Pau, 66; c/ de Sant Josep Oriol, 7-11; Pl. de Salvador Seguí. Barcelona

029/07

113

Zona/ àmbit

Sector

Definició

Finca 005

A

FARCIMENT

Comp. geològica

Comp. orgànica

Comp. artificial

TERRA

MORTER BLANC + RESTES DE MATERIAL CONSTRUCTIU

Posició

Dimensions

Orientació

Mida

Consistència/ Compactació

Color

SORRA (0'02 2 mm.)

COMPACTACIÓ ALTA

MARRO

Orientació pendent

Màximes

Minimes

Cotes superiors

4'19 m - 1'70 m

Potència

Igual a

En contacte

Cobreix

Cobert per 03

Farceix 112

Farcit per

Talla

Tallat per

Recolza 111

Se li recolza

Es lliura

Se li lliura

Observacions:

Interpretació:

Rebliment de la rasa de construcció del pilar UE 03 situat a l'interior de la finca 005.

Datació

s. XIX-XX

Criteri datació

Foto/ Diapo.

Recull mostres

Tipus de mostra:



Població/ Terme municipal:

Codi MUHBA UE

C/d'Espalter, 1b-11; c/ de Sant Pau, 66; c/ de Sant Josep Oriol, 7-11; Pl. de Salvador Seguí. Barcelona

029/07

114

Zona/ àmbit

Sector

Definició

Finca 005

A

FARCIMENT

Comp. geològica

Comp. orgànica

Comp. artificial

MORTER BARREJAT AMB SORRA +  
MATERIAL CONSTRUCTIU

Posició

Dimensions

Orientació

Mida

Consistència/ Compactació

Color

COMPACTACIÓ ALTA

ATARONJAT

Orientació pendent

Màximes

Minimes

Cotes superiors

4'75 m - 1'20 m

Potència

Igual a

En contacte

Cobreix

Cobert per

Farceix 48

Farcit per

Talla

Tallat per 112

Recolza

Se li recolza

Es lliura

Se li lliura

Observacions:

Possible enderroc.

Interpretació:

Rebliment del dipòsit UE 48, es tractaria de restes de l'estructura caigudes al seu interior.

Datació

§. XVII

Criteri datació

Foto/ Diapo.

Recull mostres

Tipus de mostra:

Població/ Terme municipal:

Codi MUHBA UE

C/d'Espalter, 1b-11; c/ de Sant Pau, 66; c/ de Sant Josep Oriol, 7-11; Pl. de Salvador Seguí. Barcelona

029/07

115

Zona/ àmbit

Sector

Definició

Finca 003

A

NEGATIVA: retall

Comp. geològica

Comp. orgànica

Comp. artificial

Posició

Dimensions

Orientació

Mida

Consistència/ Compactació

Color

Cotes superiors

Màximes Minimes

4'94 m - 4'80 m

Orientació pendent

Potència

Igual a

En contacte

Cobreix

Cobert per

Farceix

Farcit per 116

Talla

05, 06, 92, 117

Tallat per 03

Recolza

Se li recolza

Es lliura

Se li lliura

Observacions:

Retall de planta irregular que secciona el retall UE 117.

Interpretació:

Retall de caràcter agrícola de funcionalitat indeterminada.

Datació

§. XVII

Criteri datació

Foto/ Diapo.

Recull mostres

Tipus de mostra:

Població/ Terme municipal:

Codi MUHBA UE

C/d'Espalter, 1b-11; c/ de Sant Pau, 66; c/ de Sant Josep Oriol, 7-11; Pl. de Salvador Seguí. Barcelona

029/07

116

Zona/ àmbit

Sector

Definició

Finca 003

A

FARCIMENT

Comp. geològica

Comp. orgànica

Comp. artificial

TERRA ARGILOSA

MORTER BARREJAT AMB SORRA +  
MATERIAL CONSTRUCTIU

Posició

Dimensions

Orientació

Mida

Consistència/ Compactació

Color

COMPACTACIÓ ALTA

MARRO

Orientació pendent

Màximes Minimes

Cotes superiors

4'94 m - 4'80 m

Potència

Igual a

En contacte

Cobreix

Cobert per 03

Farceix 115

Farcit per

Talla

Tallat per 03

Recolza

Se li recolza

Es lliura

Se li lliura

Observacions:

Interpretació:

Rebliment del retall irregular UE 115.

Datació

§. XVII

Criteri datació

Foto/ Diapo.

Recull mostres

Tipus de mostra:

Població/ Terme municipal:

Codi MUHBA UE

C/d'Espalter, 1b-11; c/ de Sant Pau, 66; c/ de Sant Josep Oriol, 7-11; Pl. de Salvador Seguí. Barcelona

029/07

117

Zona/ àmbit

Sector

Definició

Finca 003

A

NEGATIVA: retall

Comp. geològica

Comp. orgànica

Comp. artificial

Posició

Dimensions

Orientació

Mida

Consistència/ Compactació

Color

Cotes superiors

Màximes Minimes

5'08 m - 4'96 m

Orientació pendent

Potència

Igual a

En contacte

Cobreix

Cobert per 03

Farceix

Farcit per 118

Talla 05, 06, 92

Tallat per 03, 115

Recolza

Se li recolza

Es lliura

Se li lliura

Observacions:

Retall de planta quadrangular.

Interpretació:

Retall de funcionalitat indeterminada.

Datació

§. XV-XVI

Criteri datació

Foto/ Diapo.

Recull mostres

Tipus de mostra:

Població/ Terme municipal:

Codi MUHBA UE

C/d'Espalter, 1b-11; c/ de Sant Pau, 66; c/ de Sant Josep Oriol, 7-11; Pl. de Salvador Seguí. Barcelona

029/07

118

Zona/ àmbit

Sector

Definició

Finca 003

A

FARCIMENT

Comp. geològica

Comp. orgànica

Comp. artificial

TERRA ARGILOSA

CERÀMICA

Posició

Dimensions

Orientació

Mida

Consistència/ Compactació

Color

COMPACTACIÓ MITJA

MARRO

Orientació pendent

Màximes

Minimes

Cotes superiors

5'08 m - 4'96 m

Potència

Igual a

En contacte

Cobreix

Cobert per 03

Farceix 117

Farcit per

Talla

Tallat per 03, 115

Recolza

Se li recolza

Es lliura

Se li lliura

Observacions:

Interpretació:

Rebliment del retall UE 117.

Datació

§. XV-XVI

Criteri datació

Foto/ Diapo.

Recull mostres

Tipus de mostra:

Població/ Terme municipal:

Codi MUHBA UE

C/d'Espalter, 1b-11; c/ de Sant Pau, 66; c/ de Sant Josep Oriol, 7-11; Pl. de Salvador Seguí. Barcelona

029/07

119

Zona/ àmbit

Sector

Definició

Finca 003

A

ESTRUCTURA: mur

Comp. geològica

Comp. orgànica

Comp. artificial

PEDRES

MORTER BLANC

Posició

Dimensions

Orientació

Mida

Consistència/ Compactació

Color

BLANC

Cotes superiors

Màximes Minimes

5'62 m - 5'24 m

Orientació pendent

Potència

Igual a

En contacte

Cobreix

Cobert per

Farceix

Farcit per

Talla

Tallat per

Recolza

Se li recolza

Es lliura

Se li lliura

Observacions:

Interpretació:

Mur.

Datació

Criteri datació

Foto/ Diapo.

Recull mostres

Tipus de mostra:

Població/ Terme municipal:

Codi MUHBA UE

C/d'Espalter, 1b-11; c/ de Sant Pau, 66; c/ de Sant Josep Oriol, 7-11; Pl. de Salvador Seguí. Barcelona

029/07

120

Zona/ àmbit

Sector

Definició

Finca 004

A

ESTRAT

Comp. geològica

Comp. orgànica

Comp. artificial

TERRA ARGILOSA

MORTER BLANC + RESTES DE MATERIAL CONSTRUCTIU

Posició

Dimensions

Orientació

Mida

Consistència/ Compactació

Color

COMPACTACIÓ MITJA

MARRO

Orientació pendent

Màximes

Minimes

Cotes superiors

5'05 m - 5'00 m

Potència

Igual a

En contacte

Cobreix 05

Cobert per 108

Farceix

Farcit per

Talla

Tallat per

Recolza

Se li recolza

Es lliura

Se li lliura

Observacions:

Interpretació:

Estrat.

Datació

Criteri datació

Foto/ Diapo.

Recull mostres

Tipus de mostra:



Població/ Terme municipal:

Codi MUHBA UE

C/d'Espalter, 1b-11; c/ de Sant Pau, 66; c/ de Sant Josep Oriol, 7-11; Pl. de Salvador Seguí. Barcelona

029/07

121

Zona/ àmbit

Sector

Definició

Finca 003

A

NEGATIVA: retall

Comp. geològica

Comp. orgànica

Comp. artificial

Posició

Dimensions

Orientació

Mida

Consistència/ Compactació

Color

Cotes superiors

Màximes

Minimes

5'00 m - 4'85 m

Orientació pendent

Potència

Igual a

En contacte

Cobreix

Cobert per

Farceix

Farcit per 122

Talla

05, 06

Tallat per

Recolza

Se li recolza

Es lliura

Se li lliura

Observacions:

Retall de planta quadrangular.

Interpretació:

Retall de funcionalitat indeterminada.

Datació

Criteri datació

Foto/ Diapo.

Recull mostres

Tipus de mostra:

Població/ Terme municipal:

Codi MUHBA UE

C/d'Espalter, 1b-11; c/ de Sant Pau, 66; c/ de Sant Josep Oriol, 7-11; Pl. de Salvador Seguí. Barcelona

029/07

122

Zona/ àmbit

Sector

Definició

Finca 003

A

FARCIMENT

Comp. geològica

Comp. orgànica

Comp. artificial

TERRA

CARBONS (presència)

Posició

Dimensions

Orientació

Mida

Consistència/ Compactació

Color

SORRA (0'02-2 mm.)

SOLTA

NEGRE

Orientació pendent

Màximes

Minimes

Cotes superiors

5'00 m - 4'85 m

Potència

Igual a

En contacte

Cobreix

Cobert per 03

Farceix 121

Farcit per

Talla

Tallat per

Recolza

Se li recolza

Es lliura

Se li lliura

Observacions:

Interpretació:

Rebliment del retall UE 121.

Datació

Criteri datació

Foto/ Diapo.

Recull mostres

Tipus de mostra:

Població/ Terme municipal:

Codi MUHBA UE

C/d'Espalter, 1b-11; c/ de Sant Pau, 66; c/ de Sant Josep Oriol, 7-11; Pl. de Salvador Seguí. Barcelona

029/07

123

Zona/ àmbit

Sector

Definició

Finca 005

A

NIVELL D'ÚS: paviment

Comp. geològica

Comp. orgànica

Comp. artificial

MORTER BLANC + RAJOLES

Posició

Dimensions

Orientació

30x15x3 cm

Mida

Consistència/ Compactació

Color

VERMELLÓS

Orientació pendent

Màximes

Minimes

Cotes superiors

5,21 m - 5,18 m

Potència

Igual a

En contacte

Cobreix 124

Cobert per 03

Farceix

Farcit per

Talla

Tallat per

Recolza

Se li recolza

Es lliura 03

Se li lliura

Observacions:

Pavimentació de rajoles rectangulars lligades amb morter de calç blanc.

Interpretació:

Nivell de circulació de la zona sud de la finca 005 en època contemporània.

Datació

s. XIX-XX

Criteri datació

Foto/ Diapo.

Recull mostres

Tipus de mostra:

Població/ Terme municipal:

Codi MUHBA UE

C/d'Espalter, 1b-11; c/ de Sant Pau, 66; c/ de Sant Josep Oriol, 7-11; Pl. de Salvador Seguí. Barcelona

029/07

124

Zona/ àmbit

Sector

Definició

Finca 005

A

ESTRAT: de preparació

Comp. geològica

Comp. orgànica

Comp. artificial

MORTER BLANC

Posició

Dimensions

Orientació

Mida

Consistència/ Compactació

Color

COMPACTACIÓ ALTA

BLANC

Orientació pendent

Màximes

Minimes

Cotes superiors

5'18 m - 5'15 m

Potència

Igual a

En contacte

Cobreix 131

Cobert per 123

Farceix

Farcit per

Talla

Tallat per

Recolza

Se li recolza

Es lliura 03

Se li lliura

Observacions:

Interpretació:

Estrat de preparació per a la col·locació del paviment de rajoles UE 123.

Datació

s. XIX-XX

Criteri datació

Foto/ Diapo.

Recull mostres

Tipus de mostra:

Població/ Terme municipal:

Codi MUHBA UE

C/d'Espalter, 1b-11; c/ de Sant Pau, 66; c/ de Sant Josep Oriol, 7-11; Pl. de Salvador Seguí. Barcelona

029/07

125

Zona/ àmbit

Sector

Definició

Finca 006

A

NEGATIVA: retall

Comp. geològica

Comp. orgànica

Comp. artificial

Posició

Dimensions

Orientació

Mida

Consistència/ Compactació

Color

Cotes superiors

Màximes Minimes

5'37 m - 4'80 m

Orientació pendent

Potència

Igual a

En contacte

Cobreix

Cobert per

Farceix

Farcit per 126

Talla 05, 06

Tallat per

Recolza

Se li recolza

Es lliura

Se li lliura

Observacions:

Retall de planta circular.

Interpretació:

Fossa de caràcter agrícola, de funcionalitat indeterminada.

Datació

§. XVII

Criteri datació

Foto/ Diapo.

Recull mostres

Tipus de mostra:

Població/ Terme municipal:

Codi MUHBA UE

C/d'Espalter, 1b-11; c/ de Sant Pau, 66; c/ de Sant Josep Oriol, 7-11; Pl. de Salvador Seguí. Barcelona

029/07

126

Zona/ àmbit

Sector

Definició

Finca 006

A

FARCIMENT

Comp. geològica

Comp. orgànica

Comp. artificial

TERRA

Posició

Dimensions

Orientació

Mida

Consistència/ Compactació

Color

SORRA (0'02-2 mm.)

SOLTA

MARRO

Orientació pendent

Màximes

Minimes

Cotes superiors

5'37 m - 4'80 m

Potència

Igual a

En contacte

Cobreix

Cobert per 03

Farceix 125

Farcit per

Talla

Tallat per

Recolza

Se li recolza

Es lliura

Se li lliura

Observacions:

Interpretació:

Rebliment del retall o fossa UE 125.

Datació

s. XVII

Criteri datació

Foto/ Diapo.

Recull mostres

Tipus de mostra:

Població/ Terme municipal:

Codi MUHBA UE

C/d'Espalter, 1b-11; c/ de Sant Pau, 66; c/ de Sant Josep Oriol, 7-11; Pl. de Salvador Seguí. Barcelona

029/07

127

Zona/ àmbit

Sector

Definició

Finca 003

A

ESTRAT

Comp. geològica

Comp. orgànica

Comp. artificial

TERRA

RESTES DE MORTER

Posició

Dimensions

Orientació

Mida

Consistència/ Compactació

Color

SORRA (0'02-2 mm.)

COMPACTACIÓ MITJA

MARRO

Orientació pendent

Màximes

Minimes

Cotes superiors

5'00 m - 4'89 m

Potència

Igual a

En contacte

Cobreix 138

Cobert per 03

Farceix

Farcit per

Talla

Tallat per

Recolza

Se li recolza

Es lliura 82

Se li lliura

Observacions:

Interpretació:

Estrat.

Datació

Criteri datació

Foto/ Diapo.

Recull mostres

Tipus de mostra:



Població/ Terme municipal:

Codi MUHBA UE

C/d'Espalter, 1b-11; c/ de Sant Pau, 66; c/ de Sant Josep Oriol, 7-11; Pl. de Salvador Seguí. Barcelona

029/07

128

Zona/ àmbit

Sector

Definició

Finca 002

A

ESTRUCTURA: pou

Comp. geològica

Comp. orgànica

Comp. artificial

PEDRES

MORTER BARREJAT AMB SORRA

Posició

Dimensions

Orientació

Mida

Consistència/ Compactació

Color

BEIX

Cotes superiors

Màximes Minimes

4'64 m - 3'60 m

Orientació pendent

Potència

Igual a

En contacte

Cobreix

Cobert per 03

Farceix

Farcit per 129

Talla 06

Tallat per 03

Recolza

Se li recolza 141

Es lliura

Se li lliura

Observacions:

Estructura de planta circular feta de pedres irregulars lligades amb morter beix.  
Seccionat per la construcció de diverses estructures d'època contemporània (UE 03).

Interpretació:

Pou d'aigües netes.

Datació

Criteri datació

Foto/ Diapo.

Recull mostres

Tipus de mostra:

Població/ Terme municipal:

Codi MUHBA UE

C/d'Espalter, 1b-11; c/ de Sant Pau, 66; c/ de Sant Josep Oriol, 7-11; Pl. de Salvador Seguí. Barcelona

029/07

129

Zona/ àmbit

Sector

Definició

Finca 002

A

FARCIMENT

Comp. geològica

Comp. orgànica

Comp. artificial

TERRA

RESTES DE MORTER

Posició

Dimensions

Orientació

Mida

Consistència/ Compactació

Color

SORRA (0'02-2 mm.)

SOLTA

MARRO

Orientació pendent

Màximes

Minimes

Cotes superiors

4'64 m - 3'60 m

Potència

Igual a

En contacte

Cobreix

Cobert per 03

Farceix 128

Farcit per

Talla

Tallat per 03

Recolza

Se li recolza

Es lliura

Se li lliura

Observacions:

Interpretació:

Rebliment del pou UE 128.

Datació

Criteri datació

Foto/ Diapo.

Recull mostres

Tipus de mostra:

Població/ Terme municipal:

Codi MUHBA UE

C/d'Espalter, 1b-11; c/ de Sant Pau, 66; c/ de Sant Josep Oriol, 7-11; Pl. de Salvador Seguí. Barcelona

029/07

130

Zona/ àmbit

Sector

Definició

Finca 006

A

ESTRAT

Comp. geològica

Comp. orgànica

Comp. artificial

PEDRES

MORTER BARREJAT AMB SORRA +  
MATERIAL CONSTRUCTIU

Posició

Dimensions

Orientació

Mida

Consistència/ Compactació

Color

COMPACTACIÓ MITJA

BEIX

Orientació pendent

Màximes

Minimes

Cotes superiors

5'15 m - 4'74 m

Potència

Igual a

En contacte

Cobreix 05

Cobert per 03

Farceix

Farcit per

Talla

Tallat per 03, 139

Recolza

Se li recolza

Es lliura

Se li lliura

Observacions:

Estrat consistent en pedres, material constructiu, ceràmica i restes de morter.

Interpretació:

Possible enderroc corresponent al dipòsit UE 48.

Datació

§. XVIII

Criteri datació

Foto/ Diapo.

Recull mostres

Tipus de mostra:

Població/ Terme municipal:

Codi MUHBA UE

C/d'Espalter, 1b-11; c/ de Sant Pau, 66; c/ de Sant Josep Oriol, 7-11; Pl. de Salvador Seguí. Barcelona

029/07

131

Zona/ àmbit

Sector

Definició

Finca 005

A

ESTRAT

Comp. geològica

Comp. orgànica

Comp. artificial

TERRA

RESTES DE MORTER

Posició

Dimensions

Orientació

Mida

Consistència/ Compactació

Color

SORRA (0'02-2 mm.)

COMPACTACIÓ ALTA

MARRO

Orientació pendent

Màximes Minimes

Cotes superiors

5'15 m - 5'07 m

Potència

Igual a

En contacte

Cobreix 03

Cobert per 124

Farceix

Farcit per

Talla

Tallat per

Recolza

Se li recolza

Es lliura

Se li lliura

Observacions:

Cobreix el pilar UE 03 que funcionaria al mateix temps que el pilar que secciona el dipòsit UE 48.

Interpretació:

Estrat d'anivellament del terreny per tal de dur a terme la construcció del paviment de rajoles UE 123.

Datació

s. XIX-XX

Criteri datació

Foto/ Diapo.

Recull mostres

Tipus de mostra:

Població/ Terme municipal:

Codi MUHBA UE

C/d'Espalter, 1b-11; c/ de Sant Pau, 66; c/ de Sant Josep Oriol, 7-11; Pl. de Salvador Seguí. Barcelona

029/07

132

Zona/ àmbit

Sector

Definició

Finca 005

A

NEGATIVA: retall

Comp. geològica

Comp. orgànica

Comp. artificial

Posició

Dimensions

Orientació

Mida

Consistència/ Compactació

Color

Cotes superiors

Màximes Minimes

5'02 m - 4'75 m

Orientació pendent

Potència

Igual a

En contacte

Cobreix

Cobert per

Farceix

Farcit per 133

Talla 05, 06

Tallat per

Recolza

Se li recolza

Es lliura

Se li lliura

Observacions:

Retall de planta circular.

Interpretació:

Retall de caràcter agrícola de funcionalitat indeterminada.

Datació

§. XVII

Criteri datació

Foto/ Diapo.

Recull mostres

Tipus de mostra:

Població/ Terme municipal:

Codi MUHBA UE

C/d'Espalter, 1b-11; c/ de Sant Pau, 66; c/ de Sant Josep Oriol, 7-11; Pl. de Salvador Seguí. Barcelona

029/07

133

Zona/ àmbit

Sector

Definició

Finca 005

A

FARCIMENT

Comp. geològica

Comp. orgànica

Comp. artificial

TERRA

Posició

Dimensions

Orientació

Mida

Consistència/ Compactació

Color

SORRA (0'02-2 mm.)

SOLTA

MARRO

Cotes superiors

Màximes Minimes

5'02 m - 4'75 m

Orientació pendent

Potència

Igual a

En contacte

Cobreix

Cobert per 05

Farceix 132

Farcit per

Talla

Tallat per

Recolza

Se li recolza

Es lliura

Se li lliura

Observacions:

Interpretació:

Rebliment del retall UE 132.

Datació

§. XVII

Criteri datació

Foto/ Diapo.

Recull mostres

Tipus de mostra:

Població/ Terme municipal:

Codi MUHBA UE

C/d'Espalter, 1b-11; c/ de Sant Pau, 66; c/ de Sant Josep Oriol, 7-11; Pl. de Salvador Seguí. Barcelona

029/07

134

Zona/ àmbit

Sector

Definició

Finca 005

A

NEGATIVA

Comp. geològica

Comp. orgànica

Comp. artificial

Posició

Dimensions

Orientació

Mida

Consistència/ Compactació

Color

Cotes superiors

Màximes Minimes

5'06 m - 2'10 m

Orientació pendent

Potència

Igual a

En contacte

Cobreix

Cobert per

Farceix

Farcit per 135

Talla 05, 06

Tallat per

Recolza

Se li recolza

Es lliura

Se li lliura

Observacions:

Seccionat per la construcció de la claveguera de pedra UE 03, que transcorre per l'interior d'aquesta finca.

Interpretació:

Hipogeu.

Datació

§. XVII

Criteri datació

Foto/ Diapo.

Recull mostres

Tipus de mostra:



Població/ Terme municipal:

Codi MUHBA UE

C/d'Espalter, 1b-11; c/ de Sant Pau, 66; c/ de Sant Josep Oriol, 7-11; Pl. de Salvador Seguí. Barcelona

029/07

135

Zona/ àmbit

Sector

Definició

Finca 005

A

FARCIMENT

Comp. geològica

Comp. orgànica

Comp. artificial

TERRA

RESTES DE MORTER

Posició

Dimensions

Orientació

Mida

Consistència/ Compactació

Color

SORRA (0'02-2 mm.)

COMPACTACIÓ MITJA

MARRO

Orientació pendent

Màximes

Minimes

Cotes superiors

5'06 m - 2'10 m

Potència

Igual a

En contacte

Cobreix

Cobert per 138

Farceix 134

Farcit per

Talla

Tallat per 03

Recolza

Se li recolza

Es lliura

Se li lliura

Observacions:

Interpretació:

Rebliment del retall UE 134.

Datació

§. XVII

Criteri datació

Foto/ Diapo.

Recull mostres

Tipus de mostra:

Població/ Terme municipal:

Codi MUHBA UE

C/d'Espalter, 1b-11; c/ de Sant Pau, 66; c/ de Sant Josep Oriol, 7-11; Pl. de Salvador Seguí. Barcelona

029/07

136

Zona/ àmbit

Sector

Definició

Finca 005

A

NEGATIVA: retall

Comp. geològica

Comp. orgànica

Comp. artificial

Posició

Dimensions

Orientació

Mida

Consistència/ Compactació

Color

Cotes superiors

Màximes Minimes

5'20 m - 4'45 m

Orientació pendent

Potència

Igual a

En contacte

Cobreix

Cobert per 05, 138

Farceix

Farcit per 137

Talla 05, 06

Tallat per 03

Recolza

Se li recolza

Es lliura

Se li lliura

Observacions:

Retall de planta ovalada, seccionada per la construcció dels murs que configuren la finca 005 (UE 03).

Interpretació:

Fossa de caràcter agrícola i funcionalitat indeterminada.

Datació

§. XVII

Criteri datació

Foto/ Diapo.

Recull mostres

Tipus de mostra:

Població/ Terme municipal:

Codi MUHBA UE

C/d'Espalter, 1b-11; c/ de Sant Pau, 66; c/ de Sant Josep Oriol, 7-11; Pl. de Salvador Seguí. Barcelona

029/07

137

Zona/ àmbit

Sector

Definició

Finca 005

A

FARCIMENT

Comp. geològica

Comp. orgànica

Comp. artificial

TERRA

CARBONS (presència)

Posició

Dimensions

Orientació

Mida

Consistència/ Compactació

Color

SORRA (0'02-2 mm.)

COMPACTACIÓ MITJA

MARRÓ-GRIS

Orientació pendent

Màximes

Minimes

Cotes superiors

5'20 m - 4'45 m

Potència

Igual a

En contacte

Cobreix

Cobert per 05, 138

Farceix 136

Farcit per

Talla

Tallat per 03

Recolza

Se li recolza

Es lliura

Se li lliura

Observacions:

Interpretació:

Rebliment de la fossa UE 136.

Datació

§. XVII

Criteri datació

Foto/ Diapo.

Recull mostres

Tipus de mostra:

Població/ Terme municipal:

Codi MUHBA UE

C/d'Espalter, 1b-11; c/ de Sant Pau, 66; c/ de Sant Josep Oriol, 7-11; Pl. de Salvador Seguí. Barcelona

029/07

138

Zona/ àmbit

Sector

Definició

Finca 003

A

Comp. geològica

Comp. orgànica

Comp. artificial

Posició

Dimensions

Orientació

Mida

Consistència/ Compactació

Color

Cotes superiors

Màximes Minimes  
-

Orientació pendent

Potència

Igual a 03

En contacte

Cobreix

Cobert per

Farceix

Farcit per

Talla

Tallat per

Recolza

Se li recolza

Es lliura

Se li lliura

Observacions:

Interpretació:

Datació

Criteri datació

Foto/ Diapo.

Recull mostres

Tipus de mostra:

Població/ Terme municipal:

Codi MUHBA UE

C/d'Espalter, 1b-11; c/ de Sant Pau, 66; c/ de Sant Josep Oriol, 7-11; Pl. de Salvador Seguí. Barcelona

029/07

139

Zona/ àmbit

Sector

Definició

Finca 005

A

NEGATIVA: rasa

Comp. geològica

Comp. orgànica

Comp. artificial

Posició

Dimensions

Orientació

Mida

Consistència/ Compactació

Color

Cotes superiors

Màximes

Minimes

5'80 m - 4'75 m

Orientació pendent

Potència

Igual a

En contacte

Cobreix

Cobert per

Farceix

Farcit per 140

Talla 06, 48

Tallat per

Recolza

Se li recolza

Es lliura

Se li lliura

Observacions:

Interpretació:

Rasa de construcció del mur UE 03 que separa les finques 006 i 005. La seva construcció secciona el dipòsit UE 48.

Datació

s. XIX - XX

Criteri datació

Foto/ Diapo.

Recull mostres

Tipus de mostra:

Població/ Terme municipal:

Codi MUHBA UE

C/d'Espalter, 1b-11; c/ de Sant Pau, 66; c/ de Sant Josep Oriol, 7-11; Pl. de Salvador Seguí. Barcelona

029/07

140

Zona/ àmbit

Sector

Definició

Finca 005

A

FARCIMENT

Comp. geològica

Comp. orgànica

Comp. artificial

TERRA

CARBONS (presència)

Posició

Dimensions

Orientació

Mida

Consistència/ Compactació

Color

COMPACTACIÓ MITJA

MARRO

Orientació pendent

Màximes

Minimes

Cotes superiors

5'80 m - 4'75 m

Potència

Igual a

En contacte

Cobreix

Cobert per 03

Farceix 139

Farcit per

Talla

Tallat per

Recolza

Se li recolza

Es lliura

Se li lliura

Observacions:

Interpretació:

Rebliment de la rasa de construcció UE 139.

Datació

s. XIX - XX

Criteri datació

Foto/ Diapo.

Recull mostres

Tipus de mostra:

Població/ Terme municipal:

Codi MUHBA UE

C/d'Espalter, 1b-11; c/ de Sant Pau, 66; c/ de Sant Josep Oriol, 7-11; Pl. de Salvador Seguí. Barcelona

029/07

141

Zona/ àmbit

Sector

Definició

Finca 002

A

ESTRUCTURA: pou

Comp. geològica

Comp. orgànica

Comp. artificial

TERRA + PEDRES

RESTES DE MORTER

Posició

Dimensions

Orientació

Mida

Consistència/ Compactació

Color

COMPACTACIÓ MITJA

ATARONJAT

Orientació pendent

Màximes

Minimes

Cotes superiors

4'64 m - 4'08 m

Potència

Igual a

En contacte

Cobreix

Cobert per 03

Farceix

Farcit per

Talla

Tallat per 03

Recolza 128

Se li recolza

Es lliura

Se li lliura

Observacions:

Interpretació:

Reparació efectuada en la paret del pou UE 128.

Datació

Criteri datació

Foto/ Diapo.

Recull mostres

Tipus de mostra:

Població/ Terme municipal:

Codi MUHBA UE

C/d'Espalter, 1b-11; c/ de Sant Pau, 66; c/ de Sant Josep Oriol, 7-11; Pl. de Salvador Seguí. Barcelona

029/07

142

Zona/ àmbit

Sector

Definició

Comp. geològica

Comp. orgànica

Comp. artificial

Posició

Dimensions

Orientació

Mida

Consistència/ Compactació

Color

Cotes superiors

Màximes Minimes

Orientació pendent

Potència

Igual a 212

En contacte

Cobreix

Cobert per

Farceix

Farcit per

Talla

Tallat per

Recolza

Se li recolza

Es lliura

Se li lliura

Observacions:

Interpretació:

Datació

Criteri datació

Foto/ Diapo.

Recull mostres

Tipus de mostra:



Població/ Terme municipal:

Codi MUHBA UE

C/d'Espalter, 1b-11; c/ de Sant Pau, 66; c/ de Sant Josep Oriol, 7-11; Pl. de Salvador Seguí. Barcelona

029/07

143

Zona/ àmbit

Sector

Definició

Finca 003

A

NEGATIVA: sitja

Comp. geològica

Comp. orgànica

Comp. artificial

Posició

Dimensions

Orientació

Mida

Consistència/ Compactació

Color

Cotes superiors

Màximes Minimes

4'80 m - 3'98 m

Orientació pendent

Potència

Igual a

En contacte

Cobreix

Cobert per 138

Farceix

Farcit per 144

Talla

05, 06, 145

Tallat per 03

Recolza

Se li recolza

Es lliura

Se li lliura

Observacions:

Seccionat pel mur que separa les finques 002 i 003, i per una claveguera que travessa en diagonal la finca 003. Ambdues estructures d'època contemporània.

Interpretació:

Sitja construïda en el camp de conreu del segle XVII

Datació

§. XVII

Criteri datació

Foto/ Diapo.

Recull mostres

Tipus de mostra:

Població/ Terme municipal:

Codi MUHBA UE

C/d'Espalter, 1b-11; c/ de Sant Pau, 66; c/ de Sant Josep Oriol, 7-11; Pl. de Salvador Seguí. Barcelona

029/07

144

Zona/ àmbit

Sector

Definició

Finca 003

A

FARCIMENT

Comp. geològica

Comp. orgànica

Comp. artificial

TERRA ARGILOSA

CARBONS (presència)

Posició

Dimensions

Orientació

Mida

Consistència/ Compactació

Color

COMPACTACIÓ MITJA

MARRÓ-GRIS

Orientació pendent

Màximes

Minimes

Cotes superiors

4'80 m - 3'98 m

Potència

Igual a

En contacte

Cobreix

Cobert per 138

Farceix 143

Farcit per

Talla

Tallat per 03

Recolza

Se li recolza

Es lliura

Se li lliura

Observacions:

Interpretació:

Rebliment de la sitja UE 143.

Datació

§. XVII

Criteri datació

Foto/ Diapo.

Recull mostres

Tipus de mostra:

Població/ Terme municipal:

Codi MUHBA UE

C/d'Espalter, 1b-11; c/ de Sant Pau, 66; c/ de Sant Josep Oriol, 7-11; Pl. de Salvador Seguí. Barcelona

029/07

145

Zona/ àmbit

Sector

Definició

Finca 003

A

NEGATIVA: retall

Comp. geològica

Comp. orgànica

Comp. artificial

Posició

Dimensions

Orientació

Mida

Consistència/ Compactació

Color

Orientació pendent

Màximes Minimes

Cotes superiors

4'85 m - 4'40 m

Potència

Igual a

En contacte

Cobreix

Cobert per 138

Farceix

Farcit per 146

Talla 05, 06

Tallat per 03, 82, 143

Recolza

Se li recolza

Es lliura

Se li lliura

Observacions:

Retall de planta circular, al costat de la sitja UE 143. Cobert per l'enderroc UE 138.

Interpretació:

Retall de caràcter agrícola i de funcionalitat indeterminada.

Datació

§. XVII

Criteri datació

Foto/ Diapo.

Recull mostres

Tipus de mostra:

Població/ Terme municipal:

Codi MUHBA UE

C/d'Espalter, 1b-11; c/ de Sant Pau, 66; c/ de Sant Josep Oriol, 7-11; Pl. de Salvador Seguí. Barcelona

029/07

146

Zona/ àmbit

Sector

Definició

Finca 003

A

FARCIMENT

Comp. geològica

Comp. orgànica

Comp. artificial

TERRA + PEDRES

CARBONS (presènci

Posició

Dimensions

Orientació

Mida

Consistència/ Compactació

Color

COMPACTACIÓ MITJA

MARRO

Orientació pendent

Cotes superiors

Màximes Minimes

4'85 m - 4'40 m

Potència

Igual a

En contacte

Cobreix

Cobert per 138

Farceix 145

Farcit per

Talla

Tallat per 03, 82, 143, 149

Recolza

Se li recolza

Es lliura

Se li lliura

Observacions:

Interpretació:

Rebliment del retall UE 145.

Datació

§. XVII

Criteri datació

Foto/ Diapo.

Recull mostres

Tipus de mostra:

Població/ Terme municipal:

Codi MUHBA UE

C/d'Espalter, 1b-11; c/ de Sant Pau, 66; c/ de Sant Josep Oriol, 7-11; Pl. de Salvador Seguí. Barcelona

029/07

147

Zona/ àmbit

Sector

Definició

Finca 003

A

NEGATIVA: retall

Comp. geològica

Comp. orgànica

Comp. artificial

Posició

Dimensions

Orientació

Mida

Consistència/ Compactació

Color

Cotes superiors

Màximes Minimes

5'00 m - 4'40 m

Orientació pendent

Potència

Igual a

En contacte

Cobreix

Cobert per 138

Farceix

Farcit per 148

Talla 05, 06

Tallat per

Recolza

Se li recolza

Es lliura

Se li lliura

Observacions:

Retall de planta semirectangular, al costat del retall UE 145.

Interpretació:

Retall de caràcter agrícola i de funcionalitat indeterminada.

Datació

§. XVII

Criteri datació

Foto/ Diapo.

Recull mostres

Tipus de mostra:

Població/ Terme municipal:

Codi MUHBA UE

C/d'Espalter, 1b-11; c/ de Sant Pau, 66; c/ de Sant Josep Oriol, 7-11; Pl. de Salvador Seguí. Barcelona

029/07

148

Zona/ àmbit

Sector

Definició

Finca 003

A

FARCIMENT

Comp. geològica

Comp. orgànica

Comp. artificial

TERRA + PEDRES

CARBONS (presènci

Posició

Dimensions

Orientació

Mida

Consistència/ Compactació

Color

COMPACTACIÓ MITJA

MARRO

Orientació pendent

Cotes superiors

Màximes Minimes

5'00 m - 4'40 m

Potència

Igual a

En contacte

Cobreix

Cobert per 138

Farceix 147

Farcit per

Talla

Tallat per

Recolza

Se li recolza

Es lliura

Se li lliura

Observacions:

Interpretació:

Rebliment del retall UE 147.

Datació

§. XVII

Criteri datació

Foto/ Diapo.

Recull mostres

Tipus de mostra:

Població/ Terme municipal:

Codi MUHBA UE

C/d'Espalter, 1b-11; c/ de Sant Pau, 66; c/ de Sant Josep Oriol, 7-11; Pl. de Salvador Seguí. Barcelona

029/07

149

Zona/ àmbit

Sector

Definició

Finca 003

A

NEGATIVA: forat de pal

Comp. geològica

Comp. orgànica

Comp. artificial

Posició

Dimensions

Orientació

Mida

Consistència/ Compactació

Color

Cotes superiors

Màximes Minimes

4'48 m - 4'40 m

Orientació pendent

Potència

Igual a

En contacte

Cobreix

Cobert per 138

Farceix

Farcit per 150

Talla 146

Tallat per

Recolza

Se li recolza

Es lliura

Se li lliura

Observacions:

Secciona el rebliment del retall UE 145.

Interpretació:

Forat de pal.

Datació

Criteri datació

Foto/ Diapo.

Recull mostres

Tipus de mostra:

Població/ Terme municipal:

Codi MUHBA UE

C/d'Espalter, 1b-11; c/ de Sant Pau, 66; c/ de Sant Josep Oriol, 7-11; Pl. de Salvador Seguí. Barcelona

029/07

150

Zona/ àmbit

Sector

Definició

Finca 003

A

FARCIMENT

Comp. geològica

Comp. orgànica

Comp. artificial

TERRA ARGILOSA

Posició

Dimensions

Orientació

Mida

Consistència/ Compactació

Color

COMPACTACIÓ MITJA

ATARONJAT

Orientació pendent

Cotes superiors

Màximes Minimes

4'48 m - 4'40 m

Potència

Igual a

En contacte

Cobreix

Cobert per 138

Farceix 149

Farcit per

Talla

Tallat per

Recolza

Se li recolza

Es lliura

Se li lliura

Observacions:

Interpretació:

Rebliment del forat de pal UE 149.

Datació

Criteri datació

Foto/ Diapo.

Recull mostres

Tipus de mostra:



Població/ Terme municipal:

Codi MUHBA UE

C/d'Espalter, 1b-11; c/ de Sant Pau, 66; c/ de Sant Josep Oriol, 7-11; Pl. de Salvador Seguí. Barcelona

029/07

151

Zona/ àmbit

Sector

Definició

Finca 003

A

NEGATIVA: retall

Comp. geològica

Comp. orgànica

Comp. artificial

Posició

Dimensions

Orientació

Mida

Consistència/ Compactació

Color

Cotes superiors

Màximes Minimes

5'02 m - 4'87 m

Orientació pendent

Potència

Igual a

En contacte

Cobreix

Cobert per 03

Farceix

Farcit per 152

Talla 138

Tallat per

Recolza

Se li recolza

Es lliura

Se li lliura

Observacions:

Retall de planta circular efectuat el l'estrat UE 138.

Interpretació:

Retall de funcionalitat indeterminada.

Datació

Criteri datació

Foto/ Diapo.

Recull mostres

Tipus de mostra:

Població/ Terme municipal:

Codi MUHBA UE

C/d'Espalter, 1b-11; c/ de Sant Pau, 66; c/ de Sant Josep Oriol, 7-11; Pl. de Salvador Seguí. Barcelona

029/07

152

Zona/ àmbit

Sector

Definició

Finca 003

A

FARCIMENT

Comp. geològica

Comp. orgànica

Comp. artificial

TERRA

RESTES DE MORTER

Posició

Dimensions

Orientació

Mida

Consistència/ Compactació

Color

SORRA (0'02-2 mm.)

COMPACTACIÓ ALTA

MARRO

Orientació pendent

Màximes Minimes

Cotes superiors

5'02 m - 4'87 m

Potència

Igual a

En contacte

Cobreix

Cobert per 03

Farceix 151

Farcit per

Talla

Tallat per

Recolza

Se li recolza

Es lliura

Se li lliura

Observacions:

Interpretació:

Rebliment del retall UE 151.

Datació

Criteri datació

Foto/ Diapo.

Recull mostres

Tipus de mostra:

Població/ Terme municipal:

Codi MUHBA UE

C/d'Espalter, 1b-11; c/ de Sant Pau, 66; c/ de Sant Josep Oriol, 7-11; Pl. de Salvador Seguí. Barcelona

029/07

153

Zona/ àmbit

Sector

Definició

Finca 003

A

NEGATIVA: sitja

Comp. geològica

Comp. orgànica

Comp. artificial

Posició

Dimensions

Orientació

Mida

Consistència/ Compactació

Color

Cotes superiors

Màximes Minimes

4'62 m - 2'88 m

Orientació pendent

Potència

Igual a

En contacte

Cobreix

Cobert per

Farceix

Farcit per 154

Talla 05, 06

Tallat per 03

Recolza

Se li recolza

Es lliura

Se li lliura

Observacions:

Retall de planta irregular.

Interpretació:

Sitja de grans dimensions seccionada per la construcció del mur que separa les finques 002 i 003.

Datació

Criteri datació

Foto/ Diapo.

Recull mostres

Tipus de mostra:

Població/ Terme municipal:

Codi MUHBA UE

C/d'Espalter, 1b-11; c/ de Sant Pau, 66; c/ de Sant Josep Oriol, 7-11; Pl. de Salvador Seguí. Barcelona

029/07

154

Zona/ àmbit

Sector

Definició

Finca 003

A

FARCIMENT

Comp. geològica

Comp. orgànica

Comp. artificial

TERRA

RESTES DE MORTER

Posició

Dimensions

Orientació

Mida

Consistència/ Compactació

Color

SORRA (0'02-2 mm.)

COMPACTACIÓ MITJA

MARRO

Orientació pendent

Màximes

Minimes

Cotes superiors

4'62 m - 2'88 m

Potència

Igual a

En contacte

Cobreix

Cobert per 03

Farceix 153

Farcit per

Talla

Tallat per

Recolza

Se li recolza

Es lliura

Se li lliura

Observacions:

Interpretació:

Rebliment del retall UE 153.

Datació

Criteri datació

Foto/ Diapo.

Recull mostres

Tipus de mostra:

Població/ Terme municipal:

Codi MUHBA UE

C/d'Espalter, 1b-11; c/ de Sant Pau, 66; c/ de Sant Josep Oriol, 7-11; Pl. de Salvador Seguí. Barcelona

029/07

155

Zona/ àmbit

Sector

Definició

Finca 003

A

NEGATIVA: retall

Comp. geològica

Comp. orgànica

Comp. artificial

Posició

Dimensions

Orientació

Mida

Consistència/ Compactació

Color

Cotes superiors

Màximes Minimes

4'92 m - 4'35 m

Orientació pendent

Potència

Igual a

En contacte

Cobreix

Cobert per 03

Farceix

Farcit per 156

Talla

Tallat per

Recolza

Se li recolza

Es lliura

Se li lliura

Observacions:

Retall de planta irregular.

Interpretació:

Retall de caràcter agrícola i de funcionalitat indeterminada.

Datació

Criteri datació

Foto/ Diapo.

Recull mostres

Tipus de mostra:

Població/ Terme municipal:

Codi MUHBA UE

C/d'Espalter, 1b-11; c/ de Sant Pau, 66; c/ de Sant Josep Oriol, 7-11; Pl. de Salvador Seguí. Barcelona

029/07

156

Zona/ àmbit

Sector

Definició

Finca 003

A

FARCIMENT

Comp. geològica

Comp. orgànica

Comp. artificial

TERRA ARGILOSA

CARBONS (presència)

RESTES DE MORTER

Posició

Dimensions

Orientació

Mida

Consistència/ Compactació

Color

COMPACTACIÓ MITJA

MARRO

Orientació pendent

Cotes superiors

Màximes Minimes

4'92 m - 4'35 m

Potència

Igual a

En contacte

Cobreix

Cobert per 03

Farceix 155

Farcit per

Talla

Tallat per

Recolza

Se li recolza

Es lliura

Se li lliura

Observacions:

Interpretació:

Rebliment del retall UE 155.

Datació

Criteri datació

Foto/ Diapo.

Recull mostres

Tipus de mostra:

Població/ Terme municipal:

Codi MUHBA UE

C/d'Espalter, 1b-11; c/ de Sant Pau, 66; c/ de Sant Josep Oriol, 7-11; Pl. de Salvador Seguí. Barcelona

029/07

157

Zona/ àmbit

Sector

Definició

Finca 005

A

ESTRUCTURA: dipòsit

Comp. geològica

Comp. orgànica

Comp. artificial

PEDRES

MORTER BLANC + TOTXOS MASSISSOS

Posició

Dimensions

Orientació

Mida

Consistència/ Compactació

Color

BLANC

Cotes superiors

Màximes Minimes

5'33 m - 4'95 m

Orientació pendent

Potència

Igual a

En contacte

Cobreix

Cobert per 03

Farceix

Farcit per 158, 169, 170

Talla 05, 06

Tallat per 03

Recolza

Se li recolza

Es lliura

Se li lliura

Observacions:

Dipòsit de planta rectangular, seccionat per la crugia que separa les finques 004 i 005.

Interpretació:

Dipòsit rectangular de funcionalitat indeterminada.

Datació

Criteri datació

Foto/ Diapo.

Recull mostres

Tipus de mostra:

Població/ Terme municipal:

Codi MUHBA UE

C/d'Espalter, 1b-11; c/ de Sant Pau, 66; c/ de Sant Josep Oriol, 7-11; Pl. de Salvador Seguí. Barcelona

029/07

158

Zona/ àmbit

Sector

Definició

Finca 005

A

FARCIMENT

Comp. geològica

Comp. orgànica

Comp. artificial

TERRA ARGILOSA

Posició

Dimensions

Orientació

Mida

Consistència/ Compactació

Color

COMPACTACIÓ ALTA

VERMELLÓS

Orientació pendent

Màximes

Minimes

Cotes superiors

5'33 m - 5'05 m

Potència

Igual a

En contacte

Cobreix 170

Cobert per 03

Farceix 157

Farcit per

Talla

Tallat per 03

Recolza

Se li recolza

Es lliura

Se li lliura

Observacions:

Interpretació:

Rebliment del dipòsit UE 157.

Datació

Criteri datació

Foto/ Diapo.

Recull mostres

Tipus de mostra:



Població/ Terme municipal:

Codi MUHBA UE

C/d'Espalter, 1b-11; c/ de Sant Pau, 66; c/ de Sant Josep Oriol, 7-11; Pl. de Salvador Seguí. Barcelona

029/07

159

Zona/ àmbit

Sector

Definició

A

NEGATIVA: retall

Comp. geològica

Comp. orgànica

Comp. artificial

Posició

Dimensions

Orientació

Mida

Consistència/ Compactació

Color

Orientació pendent

Màximes

Minimes

Cotes superiors

5'09 m - 5'05 m

Potència

Igual a

En contacte

Cobreix

Cobert per 05

Farceix

Farcit per 160

Talla 05, 06

Tallat per 03

Recolza

Se li recolza

Es lliura

Se li lliura

Observacions:

Retall de planta semiovalada seccionat per un mur d'època contemporània (UE 03).

Interpretació:

Retall de caràcter agrícola i de funcionalitat indeterminada.

Datació

§. XVII

Criteri datació

Foto/ Diapo.

Recull mostres

Tipus de mostra:

Població/ Terme municipal:

Codi MUHBA UE

C/d'Espalter, 1b-11; c/ de Sant Pau, 66; c/ de Sant Josep Oriol, 7-11; Pl. de Salvador Seguí. Barcelona

029/07

160

Zona/ àmbit

Sector

Definició

FARCIMENT

Comp. geològica

Comp. orgànica

Comp. artificial

TERRA

CARBONS (presència)

Posició

Dimensions

Orientació

Mida

Consistència/ Compactació

Color

SORRA (0'02-2 mm.)

COMPACTACIÓ MITJA

MARRO

Orientació pendent

Màximes Minimes

Cotes superiors

5'09 m - 5'05 m

Potència

Igual a

En contacte

Cobreix

Cobert per 05

Farceix 159

Farcit per

Talla

Tallat per 03

Recolza

Se li recolza

Es lliura

Se li lliura

Observacions:

Interpretació:

Rebliment del retall UE 159.

Datació

§. XVII

Criteri datació

Foto/ Diapo.

Recull mostres

Tipus de mostra:

Població/ Terme municipal:

Codi MUHBA UE

C/d'Espalter, 1b-11; c/ de Sant Pau, 66; c/ de Sant Josep Oriol, 7-11; Pl. de Salvador Seguí. Barcelona

029/07

161

Zona/ àmbit

Sector

Definició

Finca 005

NEGATIVA: retall

Comp. geològica

Comp. orgànica

Comp. artificial

Posició

Dimensions

Orientació

Mida

Consistència/ Compactació

Color

Cotes superiors

Màximes Minimes

5'18 m - 5'11 m

Orientació pendent

Potència

Igual a

En contacte

Cobreix

Cobert per

Farceix

Farcit per 162

Talla 06, 05

Tallat per 03, 163

Recolza

Se li recolza

Es lliura

Se li lliura

Observacions:

Retall de planta rectangular, parcialment seccionat pel retall UE 163, i per un mur d'època contemporània (UE 03).

Interpretació:

Retall de caràcter agrícola i de funcionalitat indeterminada.

Datació

§. XVII

Criteri datació

Foto/ Diapo.

Recull mostres

Tipus de mostra:

Població/ Terme municipal:

Codi MUHBA UE

C/d'Espalter, 1b-11; c/ de Sant Pau, 66; c/ de Sant Josep Oriol, 7-11; Pl. de Salvador Seguí. Barcelona

029/07

162

Zona/ àmbit

Sector

Definició

FARCIMENT

Comp. geològica

Comp. orgànica

Comp. artificial

TERRA

Posició

Dimensions

Orientació

Mida

Consistència/ Compactació

Color

SORRA (0'02-2 mm.)

COMPACTACIÓ MITJA

MARRO

Orientació pendent

Màximes

Minimes

Cotes superiors

5'18 m - 5'11 m

Potència

Igual a

En contacte

Cobreix

Cobert per 03

Farceix 161

Farcit per

Talla

Tallat per 03, 163

Recolza

Se li recolza

Es lliura

Se li lliura

Observacions:

Interpretació:

Rebliment del retall UE 161.

Datació

§. XVII

Criteri datació

Foto/ Diapo.

Recull mostres

Tipus de mostra:

Població/ Terme municipal:

Codi MUHBA UE

C/d'Espalter, 1b-11; c/ de Sant Pau, 66; c/ de Sant Josep Oriol, 7-11; Pl. de Salvador Seguí. Barcelona

029/07

163

Zona/ àmbit

Sector

Definició

Finca 005

NEGATIVA: retall

Comp. geològica

Comp. orgànica

Comp. artificial

Posició

Dimensions

Orientació

Mida

Consistència/ Compactació

Color

Cotes superiors

Màximes Minimes

5'11 m - 5'02 m

Orientació pendent

Potència

Igual a

En contacte

Cobreix

Cobert per 03

Farceix

Farcit per 164

Talla

05, 06, 161, 162

Tallat per 03

Recolza

Se li recolza

Es lliura

Se li lliura

Observacions:

Retall de planta irregular que secciona parcialment el retall UE 161.

Interpretació:

Retall de caràcter agrícola i de funcionalitat indeterminada.

Datació

§. XVII

Criteri datació

Foto/ Diapo.

Recull mostres

Tipus de mostra:

Població/ Terme municipal:

Codi MUHBA UE

C/d'Espalter, 1b-11; c/ de Sant Pau, 66; c/ de Sant Josep Oriol, 7-11; Pl. de Salvador Seguí. Barcelona

029/07

164

Zona/ àmbit

Sector

Definició

FARCIMENT

Comp. geològica

Comp. orgànica

Comp. artificial

TERRA

Posició

Dimensions

Orientació

Mida

Consistència/ Compactació

Color

SORRA (0'02-2 mm.)

COMPACTACIÓ MITJA

MARRÓ-GRIS

Orientació pendent

Màximes

Minimes

Cotes superiors

5'11 m - 5'02 m

Potència

Igual a

En contacte

Cobreix

Cobert per 03

Farceix 163

Farcit per

Talla

Tallat per 03

Recolza

Se li recolza

Es lliura

Se li lliura

Observacions:

Interpretació:

Rebliment del retall UE 163.

Datació

§. XVII

Criteri datació

Foto/ Diapo.

Recull mostres

Tipus de mostra:

Població/ Terme municipal:

Codi MUHBA UE

C/d'Espalter, 1b-11; c/ de Sant Pau, 66; c/ de Sant Josep Oriol, 7-11; Pl. de Salvador Seguí. Barcelona

029/07

165

Zona/ àmbit

Sector

Definició

Finca 003

A

NEGATIVA: retall

Comp. geològica

Comp. orgànica

Comp. artificial

Posició

Dimensions

Orientació

Mida

Consistència/ Compactació

Color

Cotes superiors

Màximes Minimes

4'96 m - 4'88 m

Orientació pendent

Potència

Igual a

En contacte

Cobreix

Cobert per

Farceix

Farcit per 166

Talla 05, 06

Tallat per

Recolza

Se li recolza

Es lliura

Se li lliura

Observacions:

Retall de planta circular.

Interpretació:

Retall de caràcter agrícola i de funcionalitat indeterminada.

Datació

Criteri datació

Foto/ Diapo.

Recull mostres

Tipus de mostra:

Població/ Terme municipal:

Codi MUHBA UE

C/d'Espalter, 1b-11; c/ de Sant Pau, 66; c/ de Sant Josep Oriol, 7-11; Pl. de Salvador Seguí. Barcelona

029/07

166

Zona/ àmbit

Sector

Definició

Finca 003

A

FARCIMENT

Comp. geològica

Comp. orgànica

Comp. artificial

TERRA ARGILOSA

Posició

Dimensions

Orientació

Mida

Consistència/ Compactació

Color

ARGILOSA

MARRO

Orientació pendent

Màximes

Minimes

Cotes superiors

4'96 m - 4'88 m

Potència

Igual a

En contacte

Cobreix

Cobert per 03

Farceix 165

Farcit per

Talla

Tallat per

Recolza

Se li recolza

Es lliura

Se li lliura

Observacions:

Interpretació:

Rebliment del retall UE 165.

Datació

Criteri datació

Foto/ Diapo.

Recull mostres

Tipus de mostra:



Població/ Terme municipal:

Codi MUHBA UE

C/d'Espalter, 1b-11; c/ de Sant Pau, 66; c/ de Sant Josep Oriol, 7-11; Pl. de Salvador Seguí. Barcelona

029/07

167

Zona/ àmbit

Sector

Definició

Finca 005

A

NEGATIVA: retall

Comp. geològica

Comp. orgànica

Comp. artificial

Posició

Dimensions

Orientació

Mida

Consistència/ Compactació

Color

Cotes superiors

Màximes Minimes

4'75 m - 4'45 m

Orientació pendent

Potència

Igual a

En contacte

Cobreix

Cobert per

Farceix

Farcit per 168

Talla 05, 06

Tallat per 03

Recolza

Se li recolza

Es lliura

Se li lliura

Observacions:

Retall de planta irregular, tallat per una claveguera i un pilar d'època contemporània (UE 03).

Interpretació:

Retall de caràcter agrícola i de funcionalitat indeterminada.

Datació

Criteri datació

Foto/ Diapo.

Recull mostres

Tipus de mostra:

Població/ Terme municipal:

Codi MUHBA UE

C/d'Espalter, 1b-11; c/ de Sant Pau, 66; c/ de Sant Josep Oriol, 7-11; Pl. de Salvador Seguí. Barcelona

029/07

168

Zona/ àmbit

Sector

Definició

Finca 005

A

FARCIMENT

Comp. geològica

Comp. orgànica

Comp. artificial

TERRA ARGILOSA

CARBONS (presència)

RESTES DE MORTER

Posició

Dimensions

Orientació

Mida

Consistència/ Compactació

Color

COMPACTACIÓ ALTA

MARRÓ-GRIS

Orientació pendent

Cotes superiors

Màximes Minimes

4'75 m - 4'45 m

Potència

Igual a

En contacte

Cobreix

Cobert per 03

Farceix 167

Farcit per

Talla

Tallat per 03

Recolza

Se li recolza

Es lliura

Se li lliura

Observacions:

Interpretació:

Rebliment del retall UE 167.

Datació

Criteri datació

Foto/ Diapo.

Recull mostres

Tipus de mostra:

Població/ Terme municipal:

Codi MUHBA UE

C/d'Espalter, 1b-11; c/ de Sant Pau, 66; c/ de Sant Josep Oriol, 7-11; Pl. de Salvador Seguí. Barcelona

029/07

169

Zona/ àmbit

Sector

Definició

Finca 005

A

FARCIMENT

Comp. geològica

Comp. orgànica

Comp. artificial

TERRA

CARBONS (presènci

RESTES DE MORTER

Posició

Dimensions

Orientació

Mida

Consistència/ Compactació

Color

COMPACTACIÓ MITJA

GRIS

Orientació pendent

Màximes

Minimes

Cotes superiors

5'05 m - 4'95 m

Potència

Igual a

En contacte

Cobreix

Cobert per 03

Farceix 157

Farcit per

Talla

Tallat per 03

Recolza

Se li recolza

Es lliura

Se li lliura

Observacions:

Rebliment de la part petita del dipòsit.

Interpretació:

Rebliment del dipòsit UE 157.

Datació

Criteri datació

Foto/ Diapo.

Recull mostres

Tipus de mostra:

Població/ Terme municipal:

Codi MUHBA UE

C/d'Espalter, 1b-11; c/ de Sant Pau, 66; c/ de Sant Josep Oriol, 7-11; Pl. de Salvador Seguí. Barcelona

029/07

170

Zona/ àmbit

Sector

Definició

Finca 005

A

FARCIMENT

Comp. geològica

Comp. orgànica

Comp. artificial

TERRA ARGILOSA

CARBONS (presènci

Posició

Dimensions

Orientació

Mida

Consistència/ Compactació

Color

ARGILOSA

MARRO

Orientació pendent

Cotes superiors

Màximes Minimes

5'05 m - 4'95 m

Potència

Igual a

En contacte

Cobreix

Cobert per 158

Farceix 157

Farcit per

Talla

Tallat per 03

Recolza

Se li recolza

Es lliura

Se li lliura

Observacions:

Interpretació:

Rebliment del dipòsit UE 157.

Datació

Criteri datació

Foto/ Diapo.

Recull mostres

Tipus de mostra:

Població/ Terme municipal:

Codi MUHBA UE

C/d'Espalter, 1b-11; c/ de Sant Pau, 66; c/ de Sant Josep Oriol, 7-11; Pl. de Salvador Seguí. Barcelona

029/07

171

Zona/ àmbit

Sector

Definició

Habitació 11 i 12

B

ESTRUCTURA: mur

Comp. geològica

Comp. orgànica

Comp. artificial

PEDRES

MORTER BARREJAT AMB SORRA +  
TOTXOS MASSISSOS

Posició

Dimensions

Orientació

Mida

Consistència/ Compactació

Color

ATARONJAT

Orientació pendent

Màximes

Minimes

Cotes superiors

'64 - 5'48 n - 5'30 m

Potència

Igual a

En contacte

Cobreix

Cobert per 02

Farceix

Farcit per

Talla 06, 92

Tallat per 222, 261, 262, 263

Recolza

Se li recolza

Es lliura

Se li lliura

Observacions:

La construcció de la presó secciona aquesta estructura.

Interpretació:

Mur que transcorre en diagonal per l'espai que ocupen les habitacions 11 i 12 de la presó. Probablement estigui relacionat amb l'estructura UE 172, però no hem pogut documentar una connexió física entre ambdues.

Datació

s. XV-XVI

Criteri datació

DATAció RELATIVA -estratigrafia-

Foto/ Diapo.

Recull mostres

Tipus de mostra:

Població/ Terme municipal:

Codi MUHBA UE

C/d'Espalter, 1b-11; c/ de Sant Pau, 66; c/ de Sant Josep Oriol, 7-11; Pl. de Salvador Seguí. Barcelona

029/07

172

Zona/ àmbit

Sector

Definició

Habitació 10

B

ESTRUCTURA: mur

Comp. geològica

Comp. orgànica

Comp. artificial

PEDRES

MORTER BARREJAT AMB SORRA +  
TOTXOS MASSISSOS

Posició

Dimensions

Orientació

Mida

Consistència/ Compactació

Color

ATARONJAT

Orientació pendent

Cotes superiors

Màximes Minimes  
5'62 m - 5'06 m

Potència

Igual a

En contacte

Cobreix

Cobert per 02

Farceix

Farcit per

Talla 06, 92

Tallat per 03, 173, 261, 279

Recolza

Se li recolza

Es lliura

Se li lliura

Observacions:  
Mur en angle.

Interpretació:

Restes d'un mur molt malmès arran de la construcció dels murs que conformen la presó.

Datació

Criteri datació

Foto/ Diapo.

Recull mostres

Tipus de mostra:

Població/ Terme municipal:

Codi MUHBA UE

C/d'Espalter, 1b-11; c/ de Sant Pau, 66; c/ de Sant Josep Oriol, 7-11; Pl. de Salvador Seguí. Barcelona

029/07

173

Zona/ àmbit

Sector

Definició

Habitació 10

B

NEGATIVA: retall

Comp. geològica

Comp. orgànica

Comp. artificial

Posició

Dimensions

Orientació

Mida

Consistència/ Compactació

Color

Cotes superiors

Màximes Minimes

5'06 m - 4'60 m

Orientació pendent

Potència

Igual a

En contacte

Cobreix

Cobert per 02

Farceix

Farcit per 174

Talla

06, 92, 172

Tallat per

Recolza

Se li recolza

Es lliura

Se li lliura

Observacions:

Retall de planta ovalada, sembla haver estat realitzada una vegada la presó ja estava construïda.

Interpretació:

Retall de funcionalitat indeterminada, secciona les restes del mur UE 172.

Datació

Criteri datació

Foto/ Diapo.

Recull mostres

Tipus de mostra:

Població/ Terme municipal:

Codi MUHBA UE

C/d'Espalter, 1b-11; c/ de Sant Pau, 66; c/ de Sant Josep Oriol, 7-11; Pl. de Salvador Seguí. Barcelona

029/07

174

Zona/ àmbit

Sector

Definició

Habitació 10

B

FARCIMENT

Comp. geològica

Comp. orgànica

Comp. artificial

TERRA + PEDRES

CERÀMICA

Posició

Dimensions

Orientació

Mida

Consistència/ Compactació

Color

GRAVA (2-5 mm.)

SOLTA

GRIS

Cotes superiors

Màximes Minimes

5'06 m - 4'60 m

Orientació pendent

Potència

Igual a

En contacte

Cobreix

Cobert per 02

Farceix 173

Farcit per

Talla

Tallat per

Recolza

Se li recolza

Es lliura

Se li lliura

Observacions:

Interpretació:

Rebliment de la fossa UE 173.

Datació

Criteri datació

Foto/ Diapo.

Recull mostres

Tipus de mostra:



Població/ Terme municipal:

Codi MUHBA UE

C/d'Espalter, 1b-11; c/ de Sant Pau, 66; c/ de Sant Josep Oriol, 7-11; Pl. de Salvador Seguí. Barcelona

029/07

175

Zona/ àmbit

Sector

Definició

Finca 003

A

ESTRUCTURA: mur

Comp. geològica

Comp. orgànica

Comp. artificial

PEDRES

MORTER BLANC + TOTXOS MASSISSOS

Posició

Dimensions

Orientació

Mida

Consistència/ Compactació

Color

BLANC

Cotes superiors

Màximes Minimes

5'40 m - 5'00 m

Orientació pendent

Potència

Igual a

En contacte

Cobreix 153

Cobert per

Farceix

Farcit per

Talla

Tallat per

Recolza 81

Se li recolza

Es lliura

Se li lliura

Observacions:

Interpretació:

Restes d'un mur que s'adossa al mur UE 81.

Datació

Criteri datació

Foto/ Diapo.

Recull mostres

Tipus de mostra:

Població/ Terme municipal:

Codi MUHBA UE

C/d'Espalter, 1b-11; c/ de Sant Pau, 66; c/ de Sant Josep Oriol, 7-11; Pl. de Salvador Seguí. Barcelona

029/07

176

Zona/ àmbit

Sector

Definició

Finca 004

A

ESTRUCTURA: dipòsit

Comp. geològica

Comp. orgànica

Comp. artificial

MORTER BLANC + TOTXOS MASSISSOS

Posició

Dimensions

Orientació

Mida

Consistència/ Compactació

Color

Cotes superiors

Màximes

Minimes

5'08 m - 4'80 m

Orientació pendent

Potència

Igual a

En contacte

Cobreix

Cobert per 108

Farceix

Farcit per 197

Talla

06, 177, 178, 219

Tallat per

Recolza

Se li recolza

Es lliura

Se li lliura

Observacions:

Interpretació:

Dipòsit de maons d'època contemporània.

Datació

s. XIX-XX

Criteri datació

Foto/ Diapo.

Recull mostres

Tipus de mostra:

Població/ Terme municipal:

Codi MUHBA UE

C/d'Espalter, 1b-11; c/ de Sant Pau, 66; c/ de Sant Josep Oriol, 7-11; Pl. de Salvador Seguí. Barcelona

029/07

177

Zona/ àmbit

Sector

Definició

Finca 004

A

NEGATIVA: retall

Comp. geològica

Comp. orgànica

Comp. artificial

Posició

Dimensions

Orientació

Mida

Consistència/ Compactació

Color

Cotes superiors

Màximes Minimes

5'02 m - 4'67 m

Orientació pendent

Potència

Igual a

En contacte

Cobreix

Cobert per 03

Farceix

Farcit per 178

Talla 233, 234

Tallat per 176

Recolza

Se li recolza

Es lliura

Se li lliura

Observacions:

Retall de planta irregular. Seccionat per la construcció del dipòsit UE 176. Aquest retall està tallant el rebliment del retall UE 233.

Interpretació:

Retall de funcionalitat indeterminada.

Datació

Criteri datació

Foto/ Diapo.

Recull mostres

Tipus de mostra:

Població/ Terme municipal:

Codi MUHBA UE

C/d'Espalter, 1b-11; c/ de Sant Pau, 66; c/ de Sant Josep Oriol, 7-11; Pl. de Salvador Seguí. Barcelona

029/07

178

Zona/ àmbit

Sector

Definició

Finca 004

A

FARCIMENT

Comp. geològica

Comp. orgànica

Comp. artificial

TERRA ARGILOSA

Posició

Dimensions

Orientació

Mida

Consistència/ Compactació

Color

SORRA (0'02-2 mm.)

COMPACTACIÓ MITJA

MARRO

Cotes superiors

Màximes Minimes

5'02 m - 4'75 m

Orientació pendent

Potència

Igual a

En contacte

Cobreix

Cobert per 107

Farceix 177

Farcit per

Talla

Tallat per 176

Recolza

Se li recolza

Es lliura

Se li lliura

Observacions:

Interpretació:

Rebliment del retall UE 177.

Datació

Criteri datació

Foto/ Diapo.

Recull mostres

Tipus de mostra:

Població/ Terme municipal:

Codi MUHBA UE

C/d'Espalter, 1b-11; c/ de Sant Pau, 66; c/ de Sant Josep Oriol, 7-11; Pl. de Salvador Seguí. Barcelona

029/07

179

Zona/ àmbit

Sector

Definició

Finca 004

A

NEGATIVA: retall

Comp. geològica

Comp. orgànica

Comp. artificial

Posició

Dimensions

Orientació

Mida

Consistència/ Compactació

Color

Cotes superiors

Màximes Minimes

5'12 m - 5'00 m

Orientació pendent

Potència

Igual a

En contacte

Cobreix

Cobert per 107

Farceix

Farcit per 180

Talla 06

Tallat per 03

Recolza

Se li recolza

Es lliura

Se li lliura

Observacions:

Retall de planta quadrangular, cobert per la preparació (UE 107) del paviment UE 108.

Interpretació:

Retall de funcionalitat indeterminada.

Datació

Criteri datació

Foto/ Diapo.

Recull mostres

Tipus de mostra:

Població/ Terme municipal:

Codi MUHBA UE

C/d'Espalter, 1b-11; c/ de Sant Pau, 66; c/ de Sant Josep Oriol, 7-11; Pl. de Salvador Seguí. Barcelona

029/07

180

Zona/ àmbit

Sector

Definició

Finca 004

A

FARCIMENT

Comp. geològica

Comp. orgànica

Comp. artificial

TERRA

CARBONS (presència)

Posició

Dimensions

Orientació

Mida

Consistència/ Compactació

Color

SORRA (0'02-2 mm.)

COMPACTACIÓ MITJA

MARRO

Orientació pendent

Màximes

Minimes

Cotes superiors

5'12 m - 5'00 m

Potència

Igual a

En contacte

Cobreix

Cobert per 107

Farceix 179

Farcit per

Talla

Tallat per 03

Recolza

Se li recolza

Es lliura

Se li lliura

Observacions:

Interpretació:

Rebliment del retall UE 179.

Datació

Criteri datació

Foto/ Diapo.

Recull mostres

Tipus de mostra:

Població/ Terme municipal:

Codi MUHBA UE

C/d'Espalter, 1b-11; c/ de Sant Pau, 66; c/ de Sant Josep Oriol, 7-11; Pl. de Salvador Seguí. Barcelona

029/07

181

Zona/ àmbit

Sector

Definició

Habitació 9

B

NEGATIVA: retall

Comp. geològica

Comp. orgànica

Comp. artificial

Posició

Dimensions

Orientació

Mida

Consistència/ Compactació

Color

Cotes superiors

Màximes Minimes

5'30 m - 4'77 m

Orientació pendent

Potència

Igual a

En contacte

Cobreix

Cobert per 02

Farceix

Farcit per 182

Talla

06, 215, 216

Tallat per

Recolza

Se li recolza

Es lliura

Se li lliura

Observacions:

Retall de planta quadrangular.

Interpretació:

Retall de funcionalitat indeterminada.

Datació

Criteri datació

Foto/ Diapo.

Recull mostres

Tipus de mostra:

Població/ Terme municipal:

Codi MUHBA UE

C/d'Espalter, 1b-11; c/ de Sant Pau, 66; c/ de Sant Josep Oriol, 7-11; Pl. de Salvador Seguí. Barcelona

029/07

182

Zona/ àmbit

Sector

Definició

Habitació 9

B

FARCIMENT

Comp. geològica

Comp. orgànica

Comp. artificial

TERRA

CARBONS (presència)

Posició

Dimensions

Orientació

Mida

Consistència/ Compactació

Color

SORRA (0'02-2 mm.)

COMPACTACIÓ MITJA

MARRO

Orientació pendent

Màximes

Minimes

Cotes superiors

5'30 m - 4'77 m

Potència

Igual a

En contacte

Cobreix

Cobert per 02

Farceix 181

Farcit per

Talla

Tallat per

Recolza

Se li recolza

Es lliura

Se li lliura

Observacions:

Interpretació:

Rebliment del retall UE 181.

Datació

Criteri datació

Foto/ Diapo.

Recull mostres

Tipus de mostra:



Població/ Terme municipal:

Codi MUHBA UE

C/d'Espalter, 1b-11; c/ de Sant Pau, 66; c/ de Sant Josep Oriol, 7-11; Pl. de Salvador Seguí. Barcelona

029/07

183

Zona/ àmbit

Sector

Definició

Habitació 9

B

NEGATIVA: retall

Comp. geològica

Comp. orgànica

Comp. artificial

Posició

Dimensions

Orientació

Mida

Consistència/ Compactació

Color

Cotes superiors

Màximes Minimes

5'29 m - 5'11 m

Orientació pendent

Potència

Igual a

En contacte

Cobreix

Cobert per 02

Farceix

Farcit per 184

Talla 06, 92

Tallat per 231

Recolza

Se li recolza

Es lliura

Se li lliura

Observacions:

Retall de planta ovalada.

Interpretació:

Retall de caràcter agrícola i de funcionalitat indeterminada.

Datació

Criteri datació

Foto/ Diapo.

Recull mostres

Tipus de mostra:

Població/ Terme municipal:

Codi MUHBA UE

C/d'Espalter, 1b-11; c/ de Sant Pau, 66; c/ de Sant Josep Oriol, 7-11; Pl. de Salvador Seguí. Barcelona

029/07

184

Zona/ àmbit

Sector

Definició

Habitació 9

B

FARCIMENT

Comp. geològica

Comp. orgànica

Comp. artificial

TERRA

CARBONS (presència)

Posició

Dimensions

Orientació

Mida

Consistència/ Compactació

Color

SORRA (0'02-2 mm.)

COMPACTACIÓ MITJA

MARRO

Orientació pendent

Màximes

Minimes

Cotes superiors

5'29 m - 5'11 m

Potència

Igual a

En contacte

Cobreix

Cobert per 02

Farceix 183

Farcit per

Talla

Tallat per

Recolza

Se li recolza

Es lliura

Se li lliura

Observacions:

Interpretació:

Rebliment del retall UE 183.

Datació

Criteri datació

Foto/ Diapo.

Recull mostres

Tipus de mostra:

Població/ Terme municipal:

Codi MUHBA UE

C/d'Espalter, 1b-11; c/ de Sant Pau, 66; c/ de Sant Josep Oriol, 7-11; Pl. de Salvador Seguí. Barcelona

029/07

185

Zona/ àmbit

Sector

Definició

Habitació 9

B

NEGATIVA: retall

Comp. geològica

Comp. orgànica

Comp. artificial

Posició

Dimensions

Orientació

Mida

Consistència/ Compactació

Color

Cotes superiors

Màximes Minimes

5'31 m - 5'23 m

Orientació pendent

Potència

Igual a

En contacte

Cobreix

Cobert per

Farceix

Farcit per 186

Talla 06, 92

Tallat per

Recolza

Se li recolza

Es lliura

Se li lliura

Observacions:

Retall de planta irregular. Tallat per la construcció de la presó.

Interpretació:

Retall de caràcter agrícola i de funcionalitat indeterminada.

Datació

Criteri datació

Foto/ Diapo.

Recull mostres

Tipus de mostra:

Població/ Terme municipal:

Codi MUHBA UE

C/d'Espalter, 1b-11; c/ de Sant Pau, 66; c/ de Sant Josep Oriol, 7-11; Pl. de Salvador Seguí. Barcelona

029/07

186

Zona/ àmbit

Sector

Definició

Habitació 9

B

FARCIMENT

Comp. geològica

Comp. orgànica

Comp. artificial

TERRA

CARBONS (presència)

Posició

Dimensions

Orientació

Mida

Consistència/ Compactació

Color

SORRA (0'02-2 mm.)

COMPACTACIÓ MITJA

MARRO

Orientació pendent

Màximes

Minimes

Cotes superiors

5'31 m - 5'23 m

Potència

Igual a

En contacte

Cobreix

Cobert per 02

Farceix 185

Farcit per

Talla

Tallat per

Recolza

Se li recolza

Es lliura

Se li lliura

Observacions:

Interpretació:

Rebliment del retall UE 185.

Datació

Criteri datació

Foto/ Diapo.

Recull mostres

Tipus de mostra:

Població/ Terme municipal:

Codi MUHBA UE

C/d'Espalter, 1b-11; c/ de Sant Pau, 66; c/ de Sant Josep Oriol, 7-11; Pl. de Salvador Seguí. Barcelona

029/07

187

Zona/ àmbit

Sector

Definició

Habitació 9

B

NEGATIVA: retall

Comp. geològica

Comp. orgànica

Comp. artificial

Posició

Dimensions

Orientació

Mida

Consistència/ Compactació

Color

Cotes superiors

Màximes Minimes

5'40 m - 5'30 m

Orientació pendent

Potència

Igual a

En contacte

Cobreix

Cobert per

Farceix

Farcit per 188

Talla 06, 92

Tallat per 273

Recolza

Se li recolza

Es lliura

Se li lliura

Observacions:

Retall de planta quadrangular.

Interpretació:

Retall de funcionalitat indeterminada.

Datació

Criteri datació

Foto/ Diapo.

Recull mostres

Tipus de mostra:

Població/ Terme municipal:

Codi MUHBA UE

C/d'Espalter, 1b-11; c/ de Sant Pau, 66; c/ de Sant Josep Oriol, 7-11; Pl. de Salvador Seguí. Barcelona

029/07

188

Zona/ àmbit

Sector

Definició

Habitació 9

B

FARCIMENT

Comp. geològica

Comp. orgànica

Comp. artificial

TERRA

CARBONS (presència)

Posició

Dimensions

Orientació

Mida

Consistència/ Compactació

Color

SORRA (0'02-2 mm.)

COMPACTACIÓ MITJA

MARRO

Orientació pendent

Màximes

Minimes

Cotes superiors

5'40 m - 5'30 m

Potència

Igual a

En contacte

Cobreix

Cobert per 02

Farceix 187

Farcit per

Talla

Tallat per 273

Recolza

Se li recolza

Es lliura

Se li lliura

Observacions:

Interpretació:

Rebliment del retall UE 187.

Datació

Criteri datació

Foto/ Diapo.

Recull mostres

Tipus de mostra:

Població/ Terme municipal:

Codi MUHBA UE

C/d'Espalter, 1b-11; c/ de Sant Pau, 66; c/ de Sant Josep Oriol, 7-11; Pl. de Salvador Seguí. Barcelona

029/07

189

Zona/ àmbit

Sector

Definició

Habitació 9

B

NEGATIVA: retall

Comp. geològica

Comp. orgànica

Comp. artificial

Posició

Dimensions

Orientació

Mida

Consistència/ Compactació

Color

Cotes superiors

Màximes Minimes

5'40 m - 5'29 m

Orientació pendent

Potència

Igual a

En contacte

Cobreix

Cobert per

Farceix

Farcit per 190

Talla 06, 92

Tallat per 273

Recolza

Se li recolza

Es lliura

Se li lliura

Observacions:

Retall de planta circular.

Interpretació:

Retall de caràcter agrícola i de funcionalitat indeterminada.

Datació

Criteri datació

Foto/ Diapo.

Recull mostres

Tipus de mostra:

Població/ Terme municipal:

Codi MUHBA UE

C/d'Espalter, 1b-11; c/ de Sant Pau, 66; c/ de Sant Josep Oriol, 7-11; Pl. de Salvador Seguí. Barcelona

029/07

190

Zona/ àmbit

Sector

Definició

Habitació 9

B

FARCIMENT

Comp. geològica

Comp. orgànica

Comp. artificial

TERRA

CARBONS (presència)

Posició

Dimensions

Orientació

Mida

Consistència/ Compactació

Color

SORRA (0'02-2 mm.)

COMPACTACIÓ MITJA

MARRO

Orientació pendent

Màximes

Minimes

Cotes superiors

5'40 m - 5'29 m

Potència

Igual a

En contacte

Cobreix

Cobert per 02

Farceix 189

Farcit per

Talla

Tallat per 273

Recolza

Se li recolza

Es lliura

Se li lliura

Observacions:

Interpretació:

Rebliment del retall UE 189.

Datació

Criteri datació

Foto/ Diapo.

Recull mostres

Tipus de mostra:



Població/ Terme municipal:

Codi MUHBA UE

C/d'Espalter, 1b-11; c/ de Sant Pau, 66; c/ de Sant Josep Oriol, 7-11; Pl. de Salvador Seguí. Barcelona

029/07

191

Zona/ àmbit

Sector

Definició

Finca 003

A

NIVELL D'ÚS: paviment

Comp. geològica

Comp. orgànica

Comp. artificial

MORTER BLANC

Posició

Dimensions

Orientació

Mida

Consistència/ Compactació

Color

COMPACTACIÓ ALTA

BLANC

Orientació pendent

Màximes

Minimes

Cotes superiors

4'79 m - 4'77 m

Potència

2 cm

Igual a

En contacte

Cobreix 192

Cobert per

Farceix

Farcit per

Talla

Tallat per

Recolza

Se li recolza

Es lliura

Se li lliura

Observacions:

Interpretació:

Nivell de circulació de la finca 003.

Datació

Criteri datació

Foto/ Diapo.

Recull mostres

Tipus de mostra:

Població/ Terme municipal:

Codi MUHBA UE

C/d'Espalter, 1b-11; c/ de Sant Pau, 66; c/ de Sant Josep Oriol, 7-11; Pl. de Salvador Seguí. Barcelona

029/07

192

Zona/ àmbit

Sector

Definició

Finca 003

A

ESTRAT: de preparació

Comp. geològica

Comp. orgànica

Comp. artificial

TERRA

RESTES DE MORTER

Posició

Dimensions

Orientació

Mida

Consistència/ Compactació

Color

COMPACTACIÓ ALTA

MARRO

Orientació pendent

Màximes

Minimes

Cotes superiors

4'77 m - 4'73 m

Potència

4 cm

Igual a

En contacte

Cobreix 92, 195

Cobert per 191

Farceix

Farcit per

Talla

Tallat per

Recolza

Se li recolza

Es lliura

Se li lliura

Observacions:

Interpretació:

Estrat de preparació per a la realització del paviment de morter UE 191.

Datació

Criteri datació

Foto/ Diapo.

Recull mostres

Tipus de mostra:

Població/ Terme municipal:

Codi MUHBA UE

C/d'Espalter, 1b-11; c/ de Sant Pau, 66; c/ de Sant Josep Oriol, 7-11; Pl. de Salvador Seguí. Barcelona

029/07

193

Zona/ àmbit

Sector

Definició

Habitació 9

B

NEGATIVA: retall

Comp. geològica

Comp. orgànica

Comp. artificial

Posició

Dimensions

Orientació

Mida

Consistència/ Compactació

Color

Cotes superiors

Màximes Minimes

5'30 m - 5'22 m

Orientació pendent

Potència

Igual a

En contacte

Cobreix

Cobert per

Farceix

Farcit per 194

Talla 06, 92

Tallat per 222

Recolza

Se li recolza

Es lliura

Se li lliura

Observacions:

Retall de planta semicircular.

Interpretació:

Retall de caràcter agrícola i funcionalitat indeterminada.

Datació

Criteri datació

Foto/ Diapo.

Recull mostres

Tipus de mostra:

Població/ Terme municipal:

Codi MUHBA UE

C/d'Espalter, 1b-11; c/ de Sant Pau, 66; c/ de Sant Josep Oriol, 7-11; Pl. de Salvador Seguí. Barcelona

029/07

194

Zona/ àmbit

Sector

Definició

Habitació 9

B

FARCIMENT

Comp. geològica

Comp. orgànica

Comp. artificial

TERRA

CARBONS (presència)

Posició

Dimensions

Orientació

Mida

Consistència/ Compactació

Color

SORRA (0'02-2 mm.)

COMPACTACIÓ MITJA

MARRO

Orientació pendent

Màximes

Minimes

Cotes superiors

5'30 m - 5'22 m

Potència

Igual a

En contacte

Cobreix

Cobert per

Farceix 193

Farcit per

Talla

Tallat per 222

Recolza

Se li recolza

Es lliura

Se li lliura

Observacions:

Interpretació:

Rebliment del retall UE 193.

Datació

§. XVII

Criteri datació

Foto/ Diapo.

Recull mostres

Tipus de mostra:

Població/ Terme municipal:

Codi MUHBA UE

C/d'Espalter, 1b-11; c/ de Sant Pau, 66; c/ de Sant Josep Oriol, 7-11; Pl. de Salvador Seguí. Barcelona

029/07

195

Zona/ àmbit

Sector

Definició

Finca 003

A

NEGATIVA: retall

Comp. geològica

Comp. orgànica

Comp. artificial

Posició

Dimensions

Orientació

Mida

Consistència/ Compactació

Color

Cotes superiors

Màximes Minimes

4'73 m - 4'47 m

Orientació pendent

Potència

Igual a

En contacte

Cobreix

Cobert per 192

Farceix

Farcit per 196

Talla

05, 06, 237

Tallat per

Recolza

Se li recolza

Es lliura

Se li lliura

Observacions:

Retall de planta ovalada.

Interpretació:

Retall de caràcter agrícola i funcionalitat indeterminada.

Datació

Criteri datació

Foto/ Diapo.

Recull mostres

Tipus de mostra:

Població/ Terme municipal:

Codi MUHBA UE

C/d'Espalter, 1b-11; c/ de Sant Pau, 66; c/ de Sant Josep Oriol, 7-11; Pl. de Salvador Seguí. Barcelona

029/07

196

Zona/ àmbit

Sector

Definició

Finca 003

A

FARCIMENT

Comp. geològica

Comp. orgànica

Comp. artificial

TERRA

MORTER BARREJAT AMB SORRA +  
MATERIAL CONSTRUCTIU

Posició

Dimensions

Orientació

Mida

Consistència/ Compactació

Color

SORRA (0'02 2 mm.)

SOLTA

MARRO

Orientació pendent

Màximes

Minimes

Cotes superiors

4'73 m - 4'47 m

Potència

Igual a

En contacte

Cobreix

Cobert per 192

Farceix 195

Farcit per

Talla

Tallat per

Recolza

Se li recolza

Es lliura

Se li lliura

Observacions:

Interpretació:

Rebliment del retall UE 195.

Datació

Criteri datació

Foto/ Diapo.

Recull mostres

Tipus de mostra:

Població/ Terme municipal:

Codi MUHBA UE

C/d'Espalter, 1b-11; c/ de Sant Pau, 66; c/ de Sant Josep Oriol, 7-11; Pl. de Salvador Seguí. Barcelona

029/07

197

Zona/ àmbit

Sector

Definició

Finca 004

A

FARCIMENT

Comp. geològica

Comp. orgànica

Comp. artificial

RUNA

Posició

Dimensions

Orientació

Mida

Consistència/ Compactació

Color

SOLTA

MARRO

Orientació pendent

Màximes

Minimes

Cotes superiors

5'08 m - 4'80 m

Potència

Igual a

En contacte

Cobreix

Cobert per 108

Farceix 176

Farcit per

Talla

Tallat per

Recolza

Se li recolza

Es lliura

Se li lliura

Observacions:

Interpretació:

Rebliment del dipòsit de maons UE 176.

Datació

Criteri datació

Foto/ Diapo.

Recull mostres

Tipus de mostra:

Població/ Terme municipal:

Codi MUHBA UE

C/d'Espalter, 1b-11; c/ de Sant Pau, 66; c/ de Sant Josep Oriol, 7-11; Pl. de Salvador Seguí. Barcelona

029/07

198

Zona/ àmbit

Sector

Definició

Habitació 7

B

NEGATIVA: retall

Comp. geològica

Comp. orgànica

Comp. artificial

Posició

Dimensions

Orientació

Mida

Consistència/ Compactació

Color

Cotes superiors

Màximes Minimes

5'42 m - 5'18 m

Orientació pendent

Potència

Igual a

En contacte

Cobreix

Cobert per

Farceix

Farcit per 199

Talla 06, 92

Tallat per

Recolza

Se li recolza

Es lliura

Se li lliura

Observacions:

Retall de planta circular.

Interpretació:

Retall de caràcter agrícola i de funcionalitat indeterminada.

Datació

Criteri datació

Foto/ Diapo.

Recull mostres

Tipus de mostra:



Població/ Terme municipal:

Codi MUHBA UE

C/d'Espalter, 1b-11; c/ de Sant Pau, 66; c/ de Sant Josep Oriol, 7-11; Pl. de Salvador Seguí. Barcelona

029/07

199

Zona/ àmbit

Sector

Definició

Habitació 7

B

FARCIMENT

Comp. geològica

Comp. orgànica

Comp. artificial

TERRA

CARBONS (presència)

RESTES DE MORTER

Posició

Dimensions

Orientació

Mida

Consistència/ Compactació

Color

SORRA (0'02-2 mm.)

COMPACTACIÓ ALTA

MARRO

Orientació pendent

Màximes Minimes

Cotes superiors

5'42 m - 5'18 m

Potència

Igual a

En contacte

Cobreix

Cobert per 02

Farceix 198

Farcit per

Talla

Tallat per

Recolza

Se li recolza

Es lliura

Se li lliura

Observacions:

Interpretació:

Rebliment del retall UE 198.

Datació

Criteri datació

Foto/ Diapo.

Recull mostres

Tipus de mostra:

Població/ Terme municipal:

Codi MUHBA UE

C/d'Espalter, 1b-11; c/ de Sant Pau, 66; c/ de Sant Josep Oriol, 7-11; Pl. de Salvador Seguí. Barcelona

029/07

200

Zona/ àmbit

Sector

Definició

Habitació 7

B

NEGATIVA: retall

Comp. geològica

Comp. orgànica

Comp. artificial

Posició

Dimensions

Orientació

Mida

Consistència/ Compactació

Color

Cotes superiors

Màximes Minimes

5'39 m - 5'29 m

Orientació pendent

Potència

Igual a

En contacte

Cobreix

Cobert per

Farceix

Farcit per 201

Talla 06, 92

Tallat per

Recolza

Se li recolza

Es lliura

Se li lliura

Observacions:

Retall de planta quadrangular.

Interpretació:

Retall de caràcter agrícola i de funcionalitat indeterminada.

Datació

Criteri datació

Foto/ Diapo.

Recull mostres

Tipus de mostra:

Població/ Terme municipal:

Codi MUHBA UE

C/d'Espalter, 1b-11; c/ de Sant Pau, 66; c/ de Sant Josep Oriol, 7-11; Pl. de Salvador Seguí. Barcelona

029/07

201

Zona/ àmbit

Sector

Definició

Habitació 7

B

FARCIMENT

Comp. geològica

Comp. orgànica

Comp. artificial

TERRA

CARBONS (presència)

Posició

Dimensions

Orientació

Mida

Consistència/ Compactació

Color

SORRA (0'02-2 mm.)

COMPACTACIÓ MITJA

MARRO

Orientació pendent

Màximes

Minimes

Cotes superiors

5'39 m - 5'29 m

Potència

Igual a

En contacte

Cobreix

Cobert per 02

Farceix 200

Farcit per

Talla

Tallat per

Recolza

Se li recolza

Es lliura

Se li lliura

Observacions:

Interpretació:

Rebliment del retall UE 200.

Datació

Criteri datació

Foto/ Diapo.

Recull mostres

Tipus de mostra:

Població/ Terme municipal:

Codi MUHBA UE

C/d'Espalter, 1b-11; c/ de Sant Pau, 66; c/ de Sant Josep Oriol, 7-11; Pl. de Salvador Seguí. Barcelona

029/07

202

Zona/ àmbit

Sector

Definició

Habitació 7

B

NEGATIVA: retall

Comp. geològica

Comp. orgànica

Comp. artificial

Posició

Dimensions

Orientació

Mida

Consistència/ Compactació

Color

Orientació pendent

Màximes

Minimes

Cotes superiors

5'37 m - 5'03 m

Potència

Igual a

En contacte

Cobreix

Cobert per

Farceix

Farcit per 203

Talla 92,06

Tallat per 263,271

Recolza

Se li recolza

Es lliura

Se li lliura

Observacions:

Retall allargat de planta irregular.

Interpretació:

Rasa de funcionalitat indeterminada.

Datació

Criteri datació

Foto/ Diapo.

Recull mostres

Tipus de mostra:

Població/ Terme municipal:

Codi MUHBA UE

C/d'Espalter, 1b-11; c/ de Sant Pau, 66; c/ de Sant Josep Oriol, 7-11; Pl. de Salvador Seguí. Barcelona

029/07

203

Zona/ àmbit

Sector

Definició

Habitació 7

B

FARCIMENT

Comp. geològica

Comp. orgànica

Comp. artificial

TERRA + PEDRES

RESTES DE MORTER

Posició

Dimensions

Orientació

Mida

Consistència/ Compactació

Color

SORRA (0'02-2 mm.)

MARRO

Cotes superiors

Màximes Minimes

5'37 m - 5'03 m

Orientació pendent

Potència

Igual a

En contacte

Cobreix

Cobert per 02

Farceix 202

Farcit per

Talla

Tallat per 263, 271, 286

Recolza

Se li recolza

Es lliura

Se li lliura

Observacions:

Interpretació:

Rebliment de la rasa UE 202.

Datació

Criteri datació

Foto/ Diapo.

Recull mostres

Tipus de mostra:

Població/ Terme municipal:

Codi MUHBA UE

C/d'Espalter, 1b-11; c/ de Sant Pau, 66; c/ de Sant Josep Oriol, 7-11; Pl. de Salvador Seguí. Barcelona

029/07

204

Zona/ àmbit

Sector

Definició

Habitació 7

B

NEGATIVA: retall

Comp. geològica

Comp. orgànica

Comp. artificial

Posició

Dimensions

Orientació

Mida

Consistència/ Compactació

Color

Cotes superiors

Màximes Minimes

5'38 m - 5'09 m

Orientació pendent

Potència

Igual a

En contacte

Cobreix

Cobert per 02

Farceix

Farcit per 205

Talla 06, 92

Tallat per 262, 271, 286

Recolza

Se li recolza

Es lliura

Se li lliura

Observacions:

Retall de planta irregular.

Interpretació:

Retall de caràcter agrícola i de funcionalitat indeterminada.

Datació

§. XVII

Criteri datació

Foto/ Diapo.

Recull mostres

Tipus de mostra:

Població/ Terme municipal:

Codi MUHBA UE

C/d'Espalter, 1b-11; c/ de Sant Pau, 66; c/ de Sant Josep Oriol, 7-11; Pl. de Salvador Seguí. Barcelona

029/07

205

Zona/ àmbit

Sector

Definició

Habitació 7

B

FARCIMENT

Comp. geològica

Comp. orgànica

Comp. artificial

TERRA

Posició

Dimensions

Orientació

Mida

Consistència/ Compactació

Color

SORRA (0'02-2 mm.)

COMPACTACIÓ ALTA

MARRO

Orientació pendent

Màximes

Minimes

Cotes superiors

5'38 m - 5'09 m

Potència

Igual a

En contacte

Cobreix

Cobert per

Farceix 204

Farcit per

Talla

Tallat per

Recolza

Se li recolza

Es lliura

Se li lliura

Observacions:

Interpretació:

Rebliment del retall UE 204.

Datació

§. XVII

Criteri datació

Foto/ Diapo.

Recull mostres

Tipus de mostra:

Població/ Terme municipal:

Codi MUHBA UE

C/d'Espalter, 1b-11; c/ de Sant Pau, 66; c/ de Sant Josep Oriol, 7-11; Pl. de Salvador Seguí. Barcelona

029/07

206

Zona/ àmbit

Sector

Definició

Habitació 7

B

NEGATIVA: retall

Comp. geològica

Comp. orgànica

Comp. artificial

Posició

Dimensions

Orientació

Mida

Consistència/ Compactació

Color

Cotes superiors

Màximes Minimes

5'37 m - 5'03 m

Orientació pendent

Potència

Igual a

En contacte

Cobreix

Cobert per

Farceix

Farcit per 207

Talla 06, 92

Tallat per

Recolza

Se li recolza

Es lliura

Se li lliura

Observacions:

Retall de planta irregular.

Interpretació:

Retall de caràcter agrícola i de funcionalitat indeterminada.

Datació

§. XVII

Criteri datació

Foto/ Diapo.

Recull mostres

Tipus de mostra:



Població/ Terme municipal:

Codi MUHBA UE

C/d'Espalter, 1b-11; c/ de Sant Pau, 66; c/ de Sant Josep Oriol, 7-11; Pl. de Salvador Seguí. Barcelona

029/07

207

Zona/ àmbit

Sector

Definició

Habitació 7

B

FARCIMENT

Comp. geològica

Comp. orgànica

Comp. artificial

TERRA ARGILOSA

CARBONS (presència)

Posició

Dimensions

Orientació

Mida

Consistència/ Compactació

Color

SORRA (0'02-2 mm.)

COMPACTACIÓ ALTA

MARRO

Orientació pendent

Màximes

Minimes

Cotes superiors

5'37 m - 5'03 m

Potència

Igual a

En contacte

Cobreix

Cobert per 05

Farceix 206

Farcit per

Talla

Tallat per

Recolza

Se li recolza

Es lliura

Se li lliura

Observacions:

Interpretació:

Rebliment del retall UE 206.

Datació

§. XVII

Criteri datació

Foto/ Diapo.

Recull mostres

Tipus de mostra:

Població/ Terme municipal:

Codi MUHBA UE

C/d'Espalter, 1b-11; c/ de Sant Pau, 66; c/ de Sant Josep Oriol, 7-11; Pl. de Salvador Seguí. Barcelona

029/07

208

Zona/ àmbit

Sector

Definició

Habitació 7

B

NEGATIVA: retall

Comp. geològica

Comp. orgànica

Comp. artificial

Posició

Dimensions

Orientació

Mida

Consistència/ Compactació

Color

Orientació pendent

Màximes

Minimes

Cotes superiors

5'42 m - 2'61 m

Potència

Igual a

En contacte

Cobreix

Cobert per 02

Farceix

Farcit per 209

Talla

06, 92, 210, 211, 675

Tallat per

263, 273, 324, 325, 656

Recolza

Se li recolza

Es lliura

Se li lliura

Observacions:

Retall de planta circular.

Interpretació:

Retall de funcionalitat indeterminada, podria tractar-se d'una sitja de grans dimensions, però no queda gens clar.

Datació

§. XVII

Criteri datació

DATAció RELATIVA -estratigrafia-

Foto/ Diapo.

Recull mostres

Tipus de mostra:

Població/ Terme municipal:

Codi MUHBA UE

C/d'Espalter, 1b-11; c/ de Sant Pau, 66; c/ de Sant Josep Oriol, 7-11; Pl. de Salvador Seguí. Barcelona

029/07

209

Zona/ àmbit

Sector

Definició

Habitació 7

B

FARCIMENT

Comp. geològica

Comp. orgànica

Comp. artificial

TERRA

CARBONS (presència)

RESTES DE MORTER

Posició

Dimensions

Orientació

Mida

Consistència/ Compactació

Color

SORRA (0'02-2 mm.)

COMPACTACIÓ MITJA

MARRO

Orientació pendent

Màximes

Minimes

Cotes superiors

5'42 m - 2'61 m

Potència

Igual a

En contacte

Cobreix

Cobert per 02

Farceix 208

Farcit per

Talla

Tallat per

Recolza

Se li recolza

Es lliura

Se li lliura

Observacions:

Interpretació:

Rebliment del retall UE 208.

Datació

§. XVII

Criteri datació

DATAció ABSOLUTA -ceràmica-

Foto/ Diapo.

Recull mostres

Tipus de mostra:

Població/ Terme municipal:

Codi MUHBA UE

C/d'Espalter, 1b-11; c/ de Sant Pau, 66; c/ de Sant Josep Oriol, 7-11; Pl. de Salvador Seguí. Barcelona

029/07

210

Zona/ àmbit

Sector

Definició

Habitació 7

B

NEGATIVA: retall

Comp. geològica

Comp. orgànica

Comp. artificial

Posició

Dimensions

Orientació

Mida

Consistència/ Compactació

Color

Cotes superiors

Màximes Minimes

5'35 m - 1'20 m

Orientació pendent

Potència

Igual a 675

En contacte

Cobreix

Cobert per 02

Farceix

Farcit per 211

Talla 06, 92

Tallat per 208, 263, 273, 675

Recolza

Se li recolza

Es lliura

Se li lliura

Observacions:

Retall de planta circular. En el seu interior s'hi ha documentat l'existència del pou UE 676.

Interpretació:

Rasa de construcció del pou UE 676.

Datació

§. XVII

Criteri datació

DATAció RELATIVA -estratigrafia-

Foto/ Diapo.

Recull mostres

Tipus de mostra:

Població/ Terme municipal:

Codi MUHBA UE

C/d'Espalter, 1b-11; c/ de Sant Pau, 66; c/ de Sant Josep Oriol, 7-11; Pl. de Salvador Seguí. Barcelona

029/07

211

Zona/ àmbit

Sector

Definició

Habitació 7

B

FARCIMENT

Comp. geològica

Comp. orgànica

Comp. artificial

TERRA

CARBONS (presència)

RESTES DE MORTER

Posició

Dimensions

Orientació

Mida

Consistència/ Compactació

Color

SORRA (0'02-2 mm.)

COMPACTACIÓ MITJA

MARRO

Orientació pendent

Màximes

Minimes

Cotes superiors

5'35 m - 1'20 m

Potència

Igual a

En contacte

Cobreix 675, 676

Cobert per 02

Farceix 210

Farcit per

Talla

Tallat per 208, 263, 273

Recolza

Se li recolza

Es lliura

Se li lliura

Observacions:

Interpretació:

Rebliment de la sitja UE 210.

Datació

§. XV

Criteri datació

DATAció ABSOLUTA -ceràmica-

Foto/ Diapo.

Recull mostres

Tipus de mostra:

Població/ Terme municipal:

Codi MUHBA UE

C/d'Espalter, 1b-11; c/ de Sant Pau, 66; c/ de Sant Josep Oriol, 7-11; Pl. de Salvador Seguí. Barcelona

029/07

212

Zona/ àmbit

Sector

Definició

Finca 002

A

ESTRUCTURA: mur

Comp. geològica

Comp. orgànica

Comp. artificial

PEDRES

MORTER BARREJAT AMB SORRA

Posició

Dimensions

Orientació

Mida

Consistència/ Compactació

Color

ATARONJAT

Cotes superiors

Màximes Minimes

4'55 m - 4'30 m

Orientació pendent

Potència

Igual a

En contacte

Cobreix

Cobert per 03

Farceix 213

Farcit per

Talla

Tallat per 03

Recolza

Se li recolza

Es lliura

Se li lliura

Observacions:

Interpretació:

Mur del que no s'aprecia cap connexió física amb alguna altre estructura.

Datació

Criteri datació

Foto/ Diapo.

Recull mostres

Tipus de mostra:

Població/ Terme municipal:

Codi MUHBA UE

C/d'Espalter, 1b-11; c/ de Sant Pau, 66; c/ de Sant Josep Oriol, 7-11; Pl. de Salvador Seguí. Barcelona

029/07

213

Zona/ àmbit

Sector

Definició

Finca 002

A

NEGATIVA: rasa

Comp. geològica

Comp. orgànica

Comp. artificial

Posició

Dimensions

Orientació

Mida

Consistència/ Compactació

Color

Cotes superiors

Màximes Minimes  
4'55 m - 4'30 m

Orientació pendent

Potència

Igual a

En contacte

Cobreix

Cobert per 03

Farceix

Farcit per 212, 214

Talla 06, 128

Tallat per 03

Recolza

Se li recolza

Es lliura

Se li lliura

Observacions:

Interpretació:

Rasa de construcció del mur UE 212.

Datació

Criteri datació

Foto/ Diapo.

Recull mostres

Tipus de mostra:

Població/ Terme municipal:

Codi MUHBA UE

C/d'Espalter, 1b-11; c/ de Sant Pau, 66; c/ de Sant Josep Oriol, 7-11; Pl. de Salvador Seguí. Barcelona

029/07

214

Zona/ àmbit

Sector

Definició

Finca 002

A

FARCIMENT

Comp. geològica

Comp. orgànica

Comp. artificial

TERRA

RESTES DE MORTER

Posició

Dimensions

Orientació

Mida

Consistència/ Compactació

Color

COMPACTACIÓ MITJA

MARRO

Orientació pendent

Màximes

Minimes

Cotes superiors

4'55 m - 4'30 m

Potència

Igual a

En contacte

Cobreix

Cobert per

Farceix

Farcit per

Talla

Tallat per

Recolza

Se li recolza

Es lliura

Se li lliura

Observacions:

Interpretació:

Rebliment de la rasa de construcció del mur UE 212.

Datació

Criteri datació

Foto/ Diapo.

Recull mostres

Tipus de mostra:



Població/ Terme municipal:

Codi MUHBA UE

C/d'Espalter, 1b-11; c/ de Sant Pau, 66; c/ de Sant Josep Oriol, 7-11; Pl. de Salvador Seguí. Barcelona

029/07

215

Zona/ àmbit

Sector

Definició

Habitació 9

B

NEGATIVA: retall

Comp. geològica

Comp. orgànica

Comp. artificial

Posició

Dimensions

Orientació

Mida

Consistència/ Compactació

Color

Cotes superiors

Màximes Minimes

5'25 m - 4'94 m

Orientació pendent

Potència

Igual a

En contacte

Cobreix

Cobert per

Farceix

Farcit per 216

Talla 06, 92, 217

Tallat per 181

Recolza

Se li recolza

Es lliura

Se li lliura

Observacions:

Retall de planta circular.

Interpretació:

Retall de caràcter agrícola i de funcionalitat indeterminada.

Datació

§, XVII

Criteri datació

Foto/ Diapo.

Recull mostres

Tipus de mostra:

Població/ Terme municipal:

Codi MUHBA UE

C/d'Espalter, 1b-11; c/ de Sant Pau, 66; c/ de Sant Josep Oriol, 7-11; Pl. de Salvador Seguí. Barcelona

029/07

216

Zona/ àmbit

Sector

Definició

Habitació 9

B

FARCIMENT

Comp. geològica

Comp. orgànica

Comp. artificial

TERRA ARGILOSA

CARBONS (presència)

Posició

Dimensions

Orientació

Mida

Consistència/ Compactació

Color

COMPACTACIÓ MITJA

MARRÓ-VERMELLÓS

Cotes superiors

Màximes Minimes

5'25 m - 4'94 m

Orientació pendent

Potència

Igual a

En contacte

Cobreix

Cobert per 02

Farceix 215

Farcit per

Talla

Tallat per 181

Recolza

Se li recolza

Es lliura

Se li lliura

Observacions:

Interpretació:

Rebliment del retall UE 215.

Datació

§. XVII

Criteri datació

Foto/ Diapo.

Recull mostres

Tipus de mostra:

Població/ Terme municipal:

Codi MUHBA UE

C/d'Espalter, 1b-11; c/ de Sant Pau, 66; c/ de Sant Josep Oriol, 7-11; Pl. de Salvador Seguí. Barcelona

029/07

217

Zona/ àmbit

Sector

Definició

Habitació 9

B

NEGATIVA: retall

Comp. geològica

Comp. orgànica

Comp. artificial

Posició

Dimensions

Orientació

Mida

Consistència/ Compactació

Color

Cotes superiors

Màximes Minimes

5'30 m - 5'15 m

Orientació pendent

Potència

Igual a

En contacte

Cobreix

Cobert per 02

Farceix

Farcit per 218

Talla 06, 92

Tallat per 215, 222

Recolza

Se li recolza

Es lliura

Se li lliura

Observacions:

Retall de planta circular, seccionat per la construcció de l'estructura UE 222.

Interpretació:

Retall de caràcter agrícola i de funcionalitat indeterminada.

Datació

§. XVII

Criteri datació

Foto/ Diapo.

Recull mostres

Tipus de mostra:

Població/ Terme municipal:

Codi MUHBA UE

C/d'Espalter, 1b-11; c/ de Sant Pau, 66; c/ de Sant Josep Oriol, 7-11; Pl. de Salvador Seguí. Barcelona

029/07

218

Zona/ àmbit

Sector

Definició

Habitació 9

B

FARCIMENT

Comp. geològica

Comp. orgànica

Comp. artificial

TERRA ARGILOSA

CARBONS (presència)

Posició

Dimensions

Orientació

Mida

Consistència/ Compactació

Color

COMPACTACIÓ MITJA

MARRÓ-VERMELLÓS

Orientació pendent

Màximes

Minimes

Cotes superiors

5'30 m - 5'15 m

Potència

Igual a

En contacte

Cobreix

Cobert per 02

Farceix 217

Farcit per

Talla

Tallat per 215, 222

Recolza

Se li recolza

Es lliura

Se li lliura

Observacions:

Interpretació:

Rebliment del retall UE 217.

Datació

§. XVII

Criteri datació

Foto/ Diapo.

Recull mostres

Tipus de mostra:

Població/ Terme municipal:

Codi MUHBA UE

C/d'Espalter, 1b-11; c/ de Sant Pau, 66; c/ de Sant Josep Oriol, 7-11; Pl. de Salvador Seguí. Barcelona

029/07

219

Zona/ àmbit

Sector

Definició

Finca 004

A

FARCIMENT

Comp. geològica

Comp. orgànica

Comp. artificial

TERRA

Posició

Dimensions

Orientació

Mida

Consistència/ Compactació

Color

COMPACTACIÓ MITJA

MARRÓ-VERMELLÓS

Orientació pendent

Màximes

Minimes

Cotes superiors

4'75 m - 4'67 m

Potència

Igual a

En contacte

Cobreix

Cobert per 178

Farceix 177

Farcit per

Talla

Tallat per 176

Recolza

Se li recolza

Es lliura

Se li lliura

Observacions:

Interpretació:

Rebliment de l'interior del retall UE 177.

Datació

Criteri datació

Foto/ Diapo.

Recull mostres

Tipus de mostra:

Població/ Terme municipal:

Codi MUHBA UE

C/d'Espalter, 1b-11; c/ de Sant Pau, 66; c/ de Sant Josep Oriol, 7-11; Pl. de Salvador Seguí. Barcelona

029/07

220

Zona/ àmbit

Sector

Definició

Habitació 4

B

NEGATIVA: rasa

Comp. geològica

Comp. orgànica

Comp. artificial

Posició

Dimensions

Orientació

Mida

Consistència/ Compactació

Color

Cotes superiors

Màximes Minimes

5'60 m - 4'53 m

Orientació pendent

Potència

Igual a

En contacte

Cobreix

Cobert per 02

Farceix

Farcit per 221, 261,

Talla

05, 06, 92, 410

Tallat per 03

Recolza

Se li recolza

Es lliura

Se li lliura

Observacions:

Interpretació:

Rasa de fonamentació del mur de la presó UE 261.

Datació

§. XVIII

Criteri datació

Foto/ Diapo.

Recull mostres

Tipus de mostra:

Població/ Terme municipal:

Codi MUHBA UE

C/d'Espalter, 1b-11; c/ de Sant Pau, 66; c/ de Sant Josep Oriol, 7-11; Pl. de Salvador Seguí. Barcelona

029/07

221

Zona/ àmbit

Sector

Definició

Habitació 4

B

FARCIMENT

Comp. geològica

Comp. orgànica

Comp. artificial

PEDRES

MORTER BLANC

Posició

Dimensions

Orientació

Mida

Consistència/ Compactació

Color

COMPACTACIÓ ALTA

BLANC

Orientació pendent

Màximes

Minimes

Cotes superiors

5'60 m - 4'53 m

Potència

Igual a

En contacte

Cobreix

Cobert per 02

Farceix 220

Farcit per

Talla

Tallat per

Recolza

Se li recolza

Es lliura

Se li lliura

Observacions:

Interpretació:

Rebliment de la rasa UE 220.

Datació

§. XVIII

Criteri datació

Foto/ Diapo.

Recull mostres

Tipus de mostra:

Població/ Terme municipal:

Codi MUHBA UE

C/d'Espalter, 1b-11; c/ de Sant Pau, 66; c/ de Sant Josep Oriol, 7-11; Pl. de Salvador Seguí. Barcelona

029/07

222

Zona/ àmbit

Sector

Definició

B

ESTRUCTURA

Comp. geològica

Comp. orgànica

Comp. artificial

Posició

Dimensions

Orientació

Mida

Consistència/ Compactació

Color

Orientació pendent

Màximes

Minimes

Cotes superiors

50 - 5'30 n - 5'05 m

Potència

Igual a

En contacte

Cobreix

Cobert per 02

Farceix

Farcit per

Talla

06, 92, 171, 262, 273, 276, 277

Tallat per 03

Recolza

Se li recolza

Es lliura

Se li lliura

Observacions:

Estructura de maons de 15x30x4 cm.

Interpretació:

Possible canalització de maons que transcorre per l'interior de la zona ocupada per la presó. Es tracta d'una estructura realitzada després de l'enderrocament de la presó, ja que la seva construcció malmet les restes d'algun dels murs del recinte.

Datació

s. XIX-XX

Criteri datació

Foto/ Diapo.

Recull mostres

Tipus de mostra:



Població/ Terme municipal:

Codi MUHBA UE

C/d'Espalter, 1b-11; c/ de Sant Pau, 66; c/ de Sant Josep Oriol, 7-11; Pl. de Salvador Seguí. Barcelona

029/07

223

Zona/ àmbit

Sector

Definició

Habitació 1

B

ESTRAT

Comp. geològica

Comp. orgànica

Comp. artificial

TERRA

RESTES DE MATERIAL CONSTRUCTIU

Posició

Dimensions

Orientació

Mida

Consistència/ Compactació

Color

SOLTA

MARRO

Orientació pendent

Màximes

Minimes

Cotes superiors

5'60 m - 4'60 m

Potència

Igual a

En contacte

Cobreix 226

Cobert per 225

Farceix

Farcit per

Talla

Tallat per

Recolza

Se li recolza

Es lliura

Se li lliura

Observacions:

Interpretació:

Estrat que es troba sota de les voltes UE 224, a l'interior de la habitació 1 de la presó. Sembla fruit de l'enderrocament del recinte penitenciari.

Datació

s. XIX-XX

Criteri datació

Foto/ Diapo.

Recull mostres

Tipus de mostra:

Població/ Terme municipal:

Codi MUHBA UE

C/d'Espalter, 1b-11; c/ de Sant Pau, 66; c/ de Sant Josep Oriol, 7-11; Pl. de Salvador Seguí. Barcelona

029/07

224

Zona/ àmbit

Sector

Definició

Habitació 1

B

ESTRUCTURA

Comp. geològica

Comp. orgànica

Comp. artificial

Posició

Dimensions

Orientació

Mida

Consistència/ Compactació

Color

Cotes superiors

Màximes Minimes

5'76 m - 5'60 m

Orientació pendent

Potència

Igual a

En contacte

Cobreix

Cobert per 02

Farceix

Farcit per

Talla

Tallat per

Recolza 264, 267

Se li recolza

Es lliura

Se li lliura

Observacions:

Volta de maons disposats a plec de llibre que es recolza en els murs UE 264 i UE 267.

Interpretació:

Volta de maons de 15x30 cm lligats amb morter blanc i disposats a plec de llibre. Conformarien part del sostre del soterrani de la bogaderia de la presó.

Datació

Criteri datació

Foto/ Diapo.

Recull mostres

Tipus de mostra:

Població/ Terme municipal:

Codi MUHBA UE

C/d'Espalter, 1b-11; c/ de Sant Pau, 66; c/ de Sant Josep Oriol, 7-11; Pl. de Salvador Seguí. Barcelona

029/07

225

Zona/ àmbit

Sector

Definició

Habitació 1

B

ESTRAT

Comp. geològica

Comp. orgànica

Comp. artificial

TERRA CENDROSA

CARBONS (presènci

Posició

Dimensions

Orientació

Mida

Consistència/ Compactació

Color

COMPACTACIÓ MITJA

GRIS

Orientació pendent

Cotes superiors

Màximes Minimes

5'60 m - 5'40 m

Potència

Igual a

En contacte

Cobreix 223

Cobert per 02

Farceix

Farcit per

Talla

Tallat per

Recolza

Se li recolza

Es lliura

Se li lliura

Observacions:

Interpretació:

Estrat de cendres que cobreix l'estrat UE 223, ambdós rebleixen el soterrani de la bogaderia de la presó.

Datació

Criteri datació

Foto/ Diapo.

Recull mostres

Tipus de mostra:

Població/ Terme municipal:

Codi MUHBA UE

C/d'Espalter, 1b-11; c/ de Sant Pau, 66; c/ de Sant Josep Oriol, 7-11; Pl. de Salvador Seguí. Barcelona

029/07

226

Zona/ àmbit

Sector

Definició

Habitació 1

B

NIVELL D'ÚS: paviment

Comp. geològica

Comp. orgànica

Comp. artificial

PEDRES

MORTER BLANC

Posició

Dimensions

Orientació

Mida

Consistència/ Compactació

Color

COMPACTACIÓ ALTA

BLANC

Orientació pendent

Màximes

Minimes

Cotes superiors

4'60 m - 4'40 m

Potència

Igual a

En contacte

Cobreix 06

Cobert per 223

Farceix

Farcit per

Talla

Tallat per

Recolza

Se li recolza

Es lliura 224, 262, 264, 267

Se li lliura

Observacions:

Pedres irregulars de mitjà tamany lligades amb morter blanc.

Interpretació:

Paviment del soterrani de la bogaderia de la presó.

Datació

s. XVIII

Criteri datació

Foto/ Diapo.

Recull mostres

Tipus de mostra:

Població/ Terme municipal:

Codi MUHBA UE

C/d'Espalter, 1b-11; c/ de Sant Pau, 66; c/ de Sant Josep Oriol, 7-11; Pl. de Salvador Seguí. Barcelona

029/07

227

Zona/ àmbit

Sector

Definició

Habitació 4

B

NEGATIVA: retall

Comp. geològica

Comp. orgànica

Comp. artificial

Posició

Dimensions

Orientació

Mida

Consistència/ Compactació

Color

Orientació pendent

Màximes

Minimes

Cotes superiors

5'27 m - 5'15 m

Potència

Igual a

En contacte

Cobreix

Cobert per

Farceix

Farcit per 228

Talla 06, 92

Tallat per 270

Recolza

Se li recolza

Es lliura

Se li lliura

Observacions:

Retall de planta irregular. Seccionat per la construcció de la presó.

Interpretació:

Retall de caràcter agrícola i de funcionalitat indeterminada.

Datació

§. XVIII

Criteri datació

Foto/ Diapo.

Recull mostres

Tipus de mostra:

Població/ Terme municipal:

Codi MUHBA UE

C/d'Espalter, 1b-11; c/ de Sant Pau, 66; c/ de Sant Josep Oriol, 7-11; Pl. de Salvador Seguí. Barcelona

029/07

228

Zona/ àmbit

Sector

Definició

Habitació 4

B

FARCIMENT

Comp. geològica

Comp. orgànica

Comp. artificial

TERRA

CARBONS (presència)

Posició

Dimensions

Orientació

Mida

Consistència/ Compactació

Color

COMPACTACIÓ MITJA

MARRO

Orientació pendent

Màximes

Minimes

Cotes superiors

5'27 m - 5'15 m

Potència

Igual a

En contacte

Cobreix

Cobert per

Farceix 227

Farcit per

Talla

Tallat per 270

Recolza

Se li recolza

Es lliura

Se li lliura

Observacions:

Interpretació:

Rebliment del retall UE 227.

Datació

§. XVII

Criteri datació

Foto/ Diapo.

Recull mostres

Tipus de mostra:

Població/ Terme municipal:

Codi MUHBA UE

C/d'Espalter, 1b-11; c/ de Sant Pau, 66; c/ de Sant Josep Oriol, 7-11; Pl. de Salvador Seguí. Barcelona

029/07

229

Zona/ àmbit

Sector

Definició

Habitació 4

B

NEGATIVA: retall

Comp. geològica

Comp. orgànica

Comp. artificial

Posició

Dimensions

Orientació

Mida

Consistència/ Compactació

Color

Cotes superiors

Màximes Minimes

5'29 m - 5'00 m

Orientació pendent

Potència

Igual a

En contacte

Cobreix

Cobert per 02

Farceix

Farcit per 230

Talla 06, 92

Tallat per

Recolza

Se li recolza

Es lliura

Se li lliura

Observacions:

Retall de planta circular.

Interpretació:

Fossa de caràcter agrícola i de funcionalitat indeterminada.

Datació

§. XVII

Criteri datació

Foto/ Diapo.

Recull mostres

Tipus de mostra:

Població/ Terme municipal:

Codi MUHBA UE

C/d'Espalter, 1b-11; c/ de Sant Pau, 66; c/ de Sant Josep Oriol, 7-11; Pl. de Salvador Seguí. Barcelona

029/07

230

Zona/ àmbit

Sector

Definició

Habitació 4

B

FARCIMENT

Comp. geològica

Comp. orgànica

Comp. artificial

TERRA

CARBONS (presència)

Posició

Dimensions

Orientació

Mida

Consistència/ Compactació

Color

COMPACTACIÓ MITJA

MARRO

Orientació pendent

Màximes

Minimes

Cotes superiors

5'29 m - 5'00 m

Potència

Igual a

En contacte

Cobreix

Cobert per 02

Farceix 229

Farcit per

Talla

Tallat per

Recolza

Se li recolza

Es lliura

Se li lliura

Observacions:

Interpretació:

Rebliment de la fossa UE 229.

Datació

§. XVII

Criteri datació

Foto/ Diapo.

Recull mostres

Tipus de mostra:



Població/ Terme municipal:

Codi MUHBA UE

C/d'Espalter, 1b-11; c/ de Sant Pau, 66; c/ de Sant Josep Oriol, 7-11; Pl. de Salvador Seguí. Barcelona

029/07

231

Zona/ àmbit

Sector

Definició

Habitació 9

B

NEGATIVA: retall

Comp. geològica

Comp. orgànica

Comp. artificial

Posició

Dimensions

Orientació

Mida

Consistència/ Compactació

Color

Cotes superiors

Màximes Minimes

5'22 m - 5'18 m

Orientació pendent

Potència

Igual a

En contacte

Cobreix

Cobert per

Farceix

Farcit per 232

Talla

06, 92, 183

Tallat per

Recolza

Se li recolza

Es lliura

Se li lliura

Observacions:

Retall de planta ovalada.

Interpretació:

Retall de caràcter agrícola i de funcionalitat indeterminada.

Datació

Criteri datació

Foto/ Diapo.

Recull mostres

Tipus de mostra:

Població/ Terme municipal:

Codi MUHBA UE

C/d'Espalter, 1b-11; c/ de Sant Pau, 66; c/ de Sant Josep Oriol, 7-11; Pl. de Salvador Seguí. Barcelona

029/07

232

Zona/ àmbit

Sector

Definició

Habitació 9

B

FARCIMENT

Comp. geològica

Comp. orgànica

Comp. artificial

TERRA

CARBONS (presència)

Posició

Dimensions

Orientació

Mida

Consistència/ Compactació

Color

SORRA (0'02-2 mm.)

COMPACTACIÓ MITJA

MARRO

Orientació pendent

Màximes

Minimes

Cotes superiors

5'22 m - 5'18 m

Potència

Igual a

En contacte

Cobreix

Cobert per 02

Farceix 231

Farcit per

Talla

Tallat per

Recolza

Se li recolza

Es lliura

Se li lliura

Observacions:

Interpretació:

Rebliment del retall UE 231.

Datació

§. XVII

Criteri datació

Foto/ Diapo.

Recull mostres

Tipus de mostra:

Població/ Terme municipal:

Codi MUHBA UE

C/d'Espalter, 1b-11; c/ de Sant Pau, 66; c/ de Sant Josep Oriol, 7-11; Pl. de Salvador Seguí. Barcelona

029/07

233

Zona/ àmbit

Sector

Definició

Finca 004

A

NEGATIVA: retall

Comp. geològica

Comp. orgànica

Comp. artificial

Posició

Dimensions

Orientació

Mida

Consistència/ Compactació

Color

Cotes superiors

Màximes Minimes

5'02 m - 4'69 m

Orientació pendent

Potència

Igual a

En contacte

Cobreix

Cobert per 108

Farceix

Farcit per 234

Talla 05, 06, 92

Tallat per 03, 176, 235

Recolza

Se li recolza

Es lliura

Se li lliura

Observacions:

Retall de planta irregular. Seccionat per la construcció del dipòsit UE 176 i per un mur d'època contemporània (UE 03). A l'interior d'aquest retall es localitza un altre retall que el secciona parcialment (UE 235).

Interpretació:

Retall de caràcter agrícola i de funcionalitat indeterminada.

Datació

Criteri datació

Foto/ Diapo.

Recull mostres

Tipus de mostra:

Població/ Terme municipal:

Codi MUHBA UE

C/d'Espalter, 1b-11; c/ de Sant Pau, 66; c/ de Sant Josep Oriol, 7-11; Pl. de Salvador Seguí. Barcelona

029/07

234

Zona/ àmbit

Sector

Definició

Finca 004

A

FARCIMENT

Comp. geològica

Comp. orgànica

Comp. artificial

TERRA ARGILOSA

CARBONS (presència)

Posició

Dimensions

Orientació

Mida

Consistència/ Compactació

Color

COMPACTACIÓ MITJA

MARRÓ-VERMELLÓS

Orientació pendent

Màximes

Minimes

Cotes superiors

5'02 m - 4'69 m

Potència

Igual a

En contacte

Cobreix

Cobert per 108

Farceix 233

Farcit per

Talla

Tallat per 03, 176, 235

Recolza

Se li recolza

Es lliura

Se li lliura

Observacions:

Interpretació:

Rebliment del retall UE 233.

Datació

Criteri datació

Foto/ Diapo.

Recull mostres

Tipus de mostra:

Població/ Terme municipal:

Codi MUHBA UE

C/d'Espalter, 1b-11; c/ de Sant Pau, 66; c/ de Sant Josep Oriol, 7-11; Pl. de Salvador Seguí. Barcelona

029/07

235

Zona/ àmbit

Sector

Definició

Finca 004

A

NEGATIVA: retall

Comp. geològica

Comp. orgànica

Comp. artificial

Posició

Dimensions

Orientació

Mida

Consistència/ Compactació

Color

Cotes superiors

Màximes Minimes

5'22 m - 4'94 m

Orientació pendent

Potència

Igual a

En contacte

Cobreix

Cobert per 108

Farceix

Farcit per 236

Talla 233, 234

Tallat per

Recolza

Se li recolza

Es lliura

Se li lliura

Observacions:

Retall de planta irregular, secciona parcialment el retall UE 233.

Interpretació:

Retall de caràcter agrícola i de funcionalitat indeterminada.

Datació

Criteri datació

Foto/ Diapo.

Recull mostres

Tipus de mostra:

Població/ Terme municipal:

Codi MUHBA UE

C/d'Espalter, 1b-11; c/ de Sant Pau, 66; c/ de Sant Josep Oriol, 7-11; Pl. de Salvador Seguí. Barcelona

029/07

236

Zona/ àmbit

Sector

Definició

Finca 004

A

FARCIMENT

Comp. geològica

Comp. orgànica

Comp. artificial

TERRA ARGILOSA

CARBONS (presència)

Posició

Dimensions

Orientació

Mida

Consistència/ Compactació

Color

COMPACTACIÓ MITJA

MARRO

Orientació pendent

Màximes

Minimes

Cotes superiors

5'22 m - 4'94 m

Potència

Igual a

En contacte

Cobreix

Cobert per 108

Farceix 235

Farcit per

Talla

Tallat per

Recolza

Se li recolza

Es lliura

Se li lliura

Observacions:

Interpretació:

Rebliment del retall UE 235.

Datació

Criteri datació

Foto/ Diapo.

Recull mostres

Tipus de mostra:

Població/ Terme municipal:

Codi MUHBA UE

C/d'Espalter, 1b-11; c/ de Sant Pau, 66; c/ de Sant Josep Oriol, 7-11; Pl. de Salvador Seguí. Barcelona

029/07

237

Zona/ àmbit

Sector

Definició

Finca 003

A

ESTRAT

Comp. geològica

Comp. orgànica

Comp. artificial

TERRA

CARBONS (presència)

Posició

Dimensions

Orientació

Mida

Consistència/ Compactació

Color

SORRA (0'02-2 mm.)

COMPACTACIÓ ALTA

MARRO

Orientació pendent

Màximes

Minimes

Cotes superiors

5'15 m - 5'08 m

Potència

Igual a

En contacte

Cobreix 238, 239, 240

Cobert per 192

Farceix

Farcit per

Talla

Tallat per 195

Recolza

Se li recolza

Es lliura

Se li lliura

Observacions:

Interpretació:

Estrat d'anivellament per a la col·locació de la preparació (UE 192) del paviment UE 191.

Datació

Criteri datació

Foto/ Diapo.

Recull mostres

Tipus de mostra:

Població/ Terme municipal:

Codi MUHBA UE

C/d'Espalter, 1b-11; c/ de Sant Pau, 66; c/ de Sant Josep Oriol, 7-11; Pl. de Salvador Seguí. Barcelona

029/07

238

Zona/ àmbit

Sector

Definició

Finca 003

A

ESTRAT

Comp. geològica

Comp. orgànica

Comp. artificial

TERRA

CARBONS (presència)

Posició

Dimensions

Orientació

Mida

Consistència/ Compactació

Color

SORRA (0'02-2 mm.)

COMPACTACIÓ MITJA

MARRÓ-VERMELLÓS

Orientació pendent

Màximes

Minimes

Cotes superiors

5'08 m - 5'00 m

Potència

Igual a

En contacte

Cobreix

Cobert per 237

Farceix

Farcit per

Talla

Tallat per 239

Recolza

Se li recolza

Es lliura

Se li lliura

Observacions:

Interpretació:

Datació

Criteri datació

Foto/ Diapo.

Recull mostres

Tipus de mostra:



Població/ Terme municipal:

Codi MUHBA UE

C/d'Espalter, 1b-11; c/ de Sant Pau, 66; c/ de Sant Josep Oriol, 7-11; Pl. de Salvador Seguí. Barcelona

029/07

239

Zona/ àmbit

Sector

Definició

Finca 003

A

NEGATIVA: retall

Comp. geològica

Comp. orgànica

Comp. artificial

Posició

Dimensions

Orientació

Mida

Consistència/ Compactació

Color

Cotes superiors

Màximes Minimes

5'08 m - 4'96 m

Orientació pendent

Potència

Igual a

En contacte

Cobreix

Cobert per 237

Farceix

Farcit per 240

Talla 238

Tallat per 241

Recolza

Se li recolza

Es lliura

Se li lliura

Observacions:

Retall de planta irregular.

Interpretació:

Retall de caràcter agrícola i de funcionalitat indeterminada.

Datació

Criteri datació

Foto/ Diapo.

Recull mostres

Tipus de mostra:

Població/ Terme municipal:

Codi MUHBA UE

C/d'Espalter, 1b-11; c/ de Sant Pau, 66; c/ de Sant Josep Oriol, 7-11; Pl. de Salvador Seguí. Barcelona

029/07

240

Zona/ àmbit

Sector

Definició

Finca 003

A

FARCIMENT

Comp. geològica

Comp. orgànica

Comp. artificial

TERRA

CARBONS (presència)

RESTES DE MORTER

Posició

Dimensions

Orientació

Mida

Consistència/ Compactació

Color

SORRA (0'02-2 mm.)

COMPACTACIÓ MITJA

MARRÓ-VERMELLÓS

Cotes superiors

Màximes Minimes

5'08 m - 4'96 m

Orientació pendent

Potència

Igual a

En contacte

Cobreix

Cobert per 237

Farceix 239

Farcit per

Talla

Tallat per 241

Recolza

Se li recolza

Es lliura

Se li lliura

Observacions:

Interpretació:

Rebliment del retall UE 239.

Datació

Criteri datació

Foto/ Diapo.

Recull mostres

Tipus de mostra:

Població/ Terme municipal:

Codi MUHBA UE

C/d'Espalter, 1b-11; c/ de Sant Pau, 66; c/ de Sant Josep Oriol, 7-11; Pl. de Salvador Seguí. Barcelona

029/07

241

Zona/ àmbit

Sector

Definició

Finca 003

A

NEGATIVA: retall

Comp. geològica

Comp. orgànica

Comp. artificial

Posició

Dimensions

Orientació

Mida

Consistència/ Compactació

Color

Cotes superiors

Màximes

Minimes

5'08 m - 4'93 m

Orientació pendent

Potència

Igual a

En contacte

Cobreix

Cobert per 237

Farceix

Farcit per 242

Talla 239, 241

Tallat per

Recolza

Se li recolza

Es lliura

Se li lliura

Observacions:

Retall de planta irregular. Secciona parcialment el retall UE 239 i el seu rebliment (UE 240).

Interpretació:

Retall de caràcter agrícola i de funcionalitat indeterminada.

Datació

Criteri datació

Foto/ Diapo.

Recull mostres

Tipus de mostra:

Població/ Terme municipal:

Codi MUHBA UE

C/d'Espalter, 1b-11; c/ de Sant Pau, 66; c/ de Sant Josep Oriol, 7-11; Pl. de Salvador Seguí. Barcelona

029/07

242

Zona/ àmbit

Sector

Definició

Finca 003

A

FARCIMENT

Comp. geològica

Comp. orgànica

Comp. artificial

TERRA ARGILOSA

Posició

Dimensions

Orientació

Mida

Consistència/ Compactació

Color

COMPACTACIÓ MITJA

MARRÓ-GRIS

Orientació pendent

Màximes

Minimes

Cotes superiors

5'08 m - 4'93 m

Potència

Igual a

En contacte

Cobreix

Cobert per 237

Farceix 241

Farcit per

Talla

Tallat per

Recolza

Se li recolza

Es lliura

Se li lliura

Observacions:

Interpretació:

Rebliment del retall UE 241.

Datació

Criteri datació

Foto/ Diapo.

Recull mostres

Tipus de mostra:

Població/ Terme municipal:

Codi MUHBA UE

C/d'Espalter, 1b-11; c/ de Sant Pau, 66; c/ de Sant Josep Oriol, 7-11; Pl. de Salvador Seguí. Barcelona

029/07

243

Zona/ àmbit

Sector

Definició

Habitació 12

B

NEGATIVA: retall

Comp. geològica

Comp. orgànica

Comp. artificial

Posició

Dimensions

Orientació

Mida

Consistència/ Compactació

Color

Cotes superiors

Màximes Minimes

5'21 m - 5'06 m

Orientació pendent

Potència

Igual a

En contacte

Cobreix

Cobert per 02

Farceix

Farcit per 244

Talla

Tallat per 03

Recolza

Se li recolza

Es lliura

Se li lliura

Observacions:

Retall de planta quadrangular. Seccionat per la construcció d'una claveguera contemporània.

Interpretació:

Retall de funcionalitat indeterminada.

Datació

Criteri datació

Foto/ Diapo.

Recull mostres

Tipus de mostra:

Població/ Terme municipal:

Codi MUHBA UE

C/d'Espalter, 1b-11; c/ de Sant Pau, 66; c/ de Sant Josep Oriol, 7-11; Pl. de Salvador Seguí. Barcelona

029/07

244

Zona/ àmbit

Sector

Definició

Habitació 12

B

FARCIMENT

Comp. geològica

Comp. orgànica

Comp. artificial

PEDRES

MORTER BLANC + RESTES DE MATERIAL CONSTRUCTIU

Posició

Dimensions

Orientació

Mida

Consistència/ Compactació

Color

SOLTA

BLANC

Orientació pendent

Màximes Minimes

Cotes superiors

5'21 m - 5'06 m

Potència

Igual a

En contacte

Cobreix

Cobert per 02

Farceix 243

Farcit per

Talla 06, 92

Tallat per

Recolza

Se li recolza

Es lliura

Se li lliura

Observacions:

Interpretació:

Rebliment del retall UE 244.

Datació

Criteri datació

Foto/ Diapo.

Recull mostres

Tipus de mostra:

Població/ Terme municipal:

Codi MUHBA UE

C/d'Espalter, 1b-11; c/ de Sant Pau, 66; c/ de Sant Josep Oriol, 7-11; Pl. de Salvador Seguí. Barcelona

029/07

245

Zona/ àmbit

Sector

Definició

Habitació 12

B

NEGATIVA: retall

Comp. geològica

Comp. orgànica

Comp. artificial

Posició

Dimensions

Orientació

Mida

Consistència/ Compactació

Color

Cotes superiors

Màximes Minimes

5'10 m - 4'90 m

Orientació pendent

Potència

Igual a

En contacte

Cobreix

Cobert per 05

Farceix

Farcit per 246

Talla 06, 92

Tallat per 171, 261, 276

Recolza

Se li recolza

Es lliura

Se li lliura

Observacions:

Retall de planta irregular. Seccionat pels murs UE 171, UE 261, UE 276.

Interpretació:

Retall de caràcter agrícola i de funcionalitat indeterminada.

Datació

§. XIV-XV

Criteri datació

Foto/ Diapo.

Recull mostres

Tipus de mostra:

Població/ Terme municipal:

Codi MUHBA UE

C/d'Espalter, 1b-11; c/ de Sant Pau, 66; c/ de Sant Josep Oriol, 7-11; Pl. de Salvador Seguí. Barcelona

029/07

246

Zona/ àmbit

Sector

Definició

Habitació 12

B

FARCIMENT

Comp. geològica

Comp. orgànica

Comp. artificial

TERRA

CARBONS (presència)

Posició

Dimensions

Orientació

Mida

Consistència/ Compactació

Color

SORRA (0'02-2 mm.)

COMPACTACIÓ ALTA

MARRO

Orientació pendent

Màximes

Minimes

Cotes superiors

5'10 m - 4'90 m

Potència

Igual a

En contacte

Cobreix

Cobert per 05

Farceix 245

Farcit per

Talla

Tallat per 171, 261, 276

Recolza

Se li recolza

Es lliura

Se li lliura

Observacions:

Interpretació:

Rebliment del retall UE 245.

Datació

§. XIV-XV

Criteri datació

Foto/ Diapo.

Recull mostres

Tipus de mostra:



Població/ Terme municipal:

Codi MUHBA UE

C/d'Espalter, 1b-11; c/ de Sant Pau, 66; c/ de Sant Josep Oriol, 7-11; Pl. de Salvador Seguí. Barcelona

029/07

247

Zona/ àmbit

Sector

Definició

Habitació 12

B

NEGATIVA: retall

Comp. geològica

Comp. orgànica

Comp. artificial

Posició

Dimensions

Orientació

Mida

Consistència/ Compactació

Color

Cotes superiors

Màximes Minimes

5'12 m - 5'09 m

Orientació pendent

Potència

Igual a

En contacte

Cobreix

Cobert per 05

Farceix

Farcit per 248

Talla

05, 06, 92

Tallat per

Recolza

Se li recolza

Es lliura

Se li lliura

Observacions:

Retall de planta irregular.

Interpretació:

Retall de caràcter agrícola i de funcionalitat indeterminada.

Datació

§. XVII

Criteri datació

Foto/ Diapo.

Recull mostres

Tipus de mostra:

Població/ Terme municipal:

Codi MUHBA UE

C/d'Espalter, 1b-11; c/ de Sant Pau, 66; c/ de Sant Josep Oriol, 7-11; Pl. de Salvador Seguí. Barcelona

029/07

248

Zona/ àmbit

Sector

Definició

Habitació 12

B

FARCIMENT

Comp. geològica

Comp. orgànica

Comp. artificial

TERRA

CARBONS (presència)

Posició

Dimensions

Orientació

Mida

Consistència/ Compactació

Color

SORRA (0'02-2 mm.)

COMPACTACIÓ MITJA

MARRO

Orientació pendent

Màximes

Minimes

Cotes superiors

5'12 m - 5'09 m

Potència

Igual a

En contacte

Cobreix

Cobert per 05

Farceix 247

Farcit per

Talla

Tallat per

Recolza

Se li recolza

Es lliura

Se li lliura

Observacions:

Interpretació:

Rebliment del retall UE 247.

Datació

§. XVII

Criteri datació

Foto/ Diapo.

Recull mostres

Tipus de mostra:

Població/ Terme municipal:

Codi MUHBA UE

C/d'Espalter, 1b-11; c/ de Sant Pau, 66; c/ de Sant Josep Oriol, 7-11; Pl. de Salvador Seguí. Barcelona

029/07

249

Zona/ àmbit

Sector

Definició

Habitació 12

B

NEGATIVA: retall

Comp. geològica

Comp. orgànica

Comp. artificial

Posició

Dimensions

Orientació

Mida

Consistència/ Compactació

Color

Cotes superiors

Màximes Minimes

5'41 m - 5'16 m

Orientació pendent

Potència

Igual a

En contacte

Cobreix

Cobert per

Farceix

Farcit per 250, 335, 336

Talla

05, 06, 92

Tallat per

Recolza

Se li recolza

Es lliura

Se li lliura

Observacions:

Retall de planta circular.

Interpretació:

Retall de caràcter agrícola i de funcionalitat indeterminada.

Datació

§. XVII

Criteri datació

Foto/ Diapo.

Recull mostres

Tipus de mostra:

Població/ Terme municipal:

Codi MUHBA UE

C/d'Espalter, 1b-11; c/ de Sant Pau, 66; c/ de Sant Josep Oriol, 7-11; Pl. de Salvador Seguí. Barcelona

029/07

250

Zona/ àmbit

Sector

Definició

Habitació 12

B

FARCIMENT

Comp. geològica

Comp. orgànica

Comp. artificial

TERRA ARGILOSA

CARBONS (presència)

RESTES DE MATERIAL CONSTRUCTIU

Posició

Dimensions

Orientació

Mida

Consistència/ Compactació

Color

SORRA (0'02-2 mm.)

COMPACTACIÓ MITJA

MARRO

Orientació pendent

Cotes superiors

Màximes Minimes

5'41 m - 5'16 m

Potència

Igual a

En contacte

Cobreix 335, 336

Cobert per 05

Farceix 249

Farcit per

Talla

Tallat per

Recolza

Se li recolza

Es lliura

Se li lliura

Observacions:

Interpretació:

Rebliment del retall UE 249.

Datació

§. XVII

Criteri datació

Foto/ Diapo.

Recull mostres

Tipus de mostra:

Població/ Terme municipal:

Codi MUHBA UE

C/d'Espalter, 1b-11; c/ de Sant Pau, 66; c/ de Sant Josep Oriol, 7-11; Pl. de Salvador Seguí. Barcelona

029/07

251

Zona/ àmbit

Sector

Definició

Habitació 12

B

NEGATIVA: retall

Comp. geològica

Comp. orgànica

Comp. artificial

Posició

Dimensions

Orientació

Mida

Consistència/ Compactació

Color

Orientació pendent

Màximes

Minimes

Cotes superiors

5'16 m - 5'12 m

Potència

Igual a

En contacte

Cobreix

Cobert per

Farceix

Farcit per 252

Talla

05, 06, 92

Tallat per 222

Recolza

Se li recolza

Es lliura

Se li lliura

Observacions:

Retall de planta semicircular. Seccionat per la canalització de maons UE 222.

Interpretació:

Retall de caràcter agrícola i de funcionalitat indeterminada.

Datació

§. XVII

Criteri datació

Foto/ Diapo.

Recull mostres

Tipus de mostra:

Població/ Terme municipal:

Codi MUHBA UE

C/d'Espalter, 1b-11; c/ de Sant Pau, 66; c/ de Sant Josep Oriol, 7-11; Pl. de Salvador Seguí. Barcelona

029/07

252

Zona/ àmbit

Sector

Definició

Habitació 12

B

FARCIMENT

Comp. geològica

Comp. orgànica

Comp. artificial

TERRA ARGILOSA

CARBONS (presència)

RESTES DE MORTER

Posició

Dimensions

Orientació

Mida

Consistència/ Compactació

Color

SORRA (0'02-2 mm.)

COMPACTACIÓ MITJA

MARRO

Orientació pendent

Màximes

Minimes

Cotes superiors

5'16 m - 5'12 m

Potència

Igual a

En contacte

Cobreix

Cobert per

Farceix 251

Farcit per

Talla

Tallat per 222

Recolza

Se li recolza

Es lliura

Se li lliura

Observacions:

Interpretació:

Rebliment del retall UE 251.

Datació

§. XVII

Criteri datació

Foto/ Diapo.

Recull mostres

Tipus de mostra:

Població/ Terme municipal:

Codi MUHBA UE

C/d'Espalter, 1b-11; c/ de Sant Pau, 66; c/ de Sant Josep Oriol, 7-11; Pl. de Salvador Seguí. Barcelona

029/07

253

Zona/ àmbit

Sector

Definició

Comp. geològica

Comp. orgànica

Comp. artificial

Posició

Dimensions

Orientació

Mida

Consistència/ Compactació

Color

Cotes superiors

Màximes Minimes

5'32 m - 5'18 m

Orientació pendent

Potència

Igual a

En contacte

Cobreix

Cobert per

Farceix

Farcit per

Talla

Tallat per

Recolza

Se li recolza

Es lliura

Se li lliura

Observacions:

Interpretació:

Datació

Criteri datació

Foto/ Diapo.

Recull mostres

Tipus de mostra:

Població/ Terme municipal:

Codi MUHBA UE

C/d'Espalter, 1b-11; c/ de Sant Pau, 66; c/ de Sant Josep Oriol, 7-11; Pl. de Salvador Seguí. Barcelona

029/07

254

Zona/ àmbit

Sector

Definició

Habitació 12

B

NEGATIVA: retall

Comp. geològica

Comp. orgànica

Comp. artificial

Posició

Dimensions

Orientació

Mida

Consistència/ Compactació

Color

Cotes superiors

Màximes Minimes

5'23 m - 5'09 m

Orientació pendent

Potència

Igual a

En contacte

Cobreix

Cobert per

Farceix

Farcit per 255

Talla

05, 06, 92

Tallat per

Recolza

Se li recolza

Es lliura

Se li lliura

Observacions:

Retall de planta rectangular.

Interpretació:

Retall de funcionalitat indeterminada.

Datació

Criteri datació

Foto/ Diapo.

Recull mostres

Tipus de mostra:



Població/ Terme municipal:

Codi MUHBA UE

C/d'Espalter, 1b-11; c/ de Sant Pau, 66; c/ de Sant Josep Oriol, 7-11; Pl. de Salvador Seguí. Barcelona

029/07

255

Zona/ àmbit

Sector

Definició

Habitació 12

B

FARCIMENT

Comp. geològica

Comp. orgànica

Comp. artificial

TERRA

CARBONS (presència)

Posició

Dimensions

Orientació

Mida

Consistència/ Compactació

Color

SORRA (0'02-2 mm.)

COMPACTACIÓ MITJA

MARRO

Orientació pendent

Màximes

Minimes

Cotes superiors

5'23 m - 5'09 m

Potència

Igual a

En contacte

Cobreix

Cobert per 05

Farceix 254

Farcit per

Talla

Tallat per

Recolza

Se li recolza

Es lliura

Se li lliura

Observacions:

Interpretació:

Rebliment del retall UE 254.

Datació

Criteri datació

Foto/ Diapo.

Recull mostres

Tipus de mostra:

Població/ Terme municipal:

Codi MUHBA UE

C/d'Espalter, 1b-11; c/ de Sant Pau, 66; c/ de Sant Josep Oriol, 7-11; Pl. de Salvador Seguí. Barcelona

029/07

256

Zona/ àmbit

Sector

Definició

Habitació 12

B

NEGATIVA: rasa

Comp. geològica

Comp. orgànica

Comp. artificial

Posició

Dimensions

Orientació

Mida

Consistència/ Compactació

Color

Cotes superiors

Màximes Minimes

5'21 m - 5'03 m

Orientació pendent

Potència

Igual a

En contacte

Cobreix

Cobert per 02

Farceix

Farcit per 257

Talla

05, 06, 92

Tallat per

Recolza

Se li recolza

Es lliura

Se li lliura

Observacions:

Interpretació:

Rasa de construcció del pilar UE 257.

Datació

Criteri datació

Foto/ Diapo.

Recull mostres

Tipus de mostra:

Població/ Terme municipal:

Codi MUHBA UE

C/d'Espalter, 1b-11; c/ de Sant Pau, 66; c/ de Sant Josep Oriol, 7-11; Pl. de Salvador Seguí. Barcelona

029/07

257

Zona/ àmbit

Sector

Definició

Habitació 12

B

ESTRUCTURA

Comp. geològica

Comp. orgànica

Comp. artificial

PEDRES

MORTER BLANC + RESTES DE MATERIAL CONSTRUCTIU

Posició

Dimensions

Orientació

Mida

Consistència/ Compactació

Color

COMPACTACIÓ MITJA

BLANC

Orientació pendent

Màximes

Minimes

Cotes superiors

5'21 m - 5'03 m

Potència

Igual a

En contacte

Cobreix

Cobert per 02

Farceix 256

Farcit per

Talla

Tallat per

Recolza

Se li recolza

Es lliura

Se li lliura

Observacions:

Aquest pilar és coetani als diversos pilars (UE 321, UE 698, UE 699, UE 700, UE 701, UE 702) que s'han localitzat en la zona ocupada per la presó.

Interpretació:

Pilar contemporani construït per mitjà de la tècnica d'encofrat perdut.

Datació

s. XX

Criteri datació

Foto/ Diapo.

Recull mostres

Tipus de mostra:

Població/ Terme municipal:

Codi MUHBA UE

C/d'Espalter, 1b-11; c/ de Sant Pau, 66; c/ de Sant Josep Oriol, 7-11; Pl. de Salvador Seguí. Barcelona

029/07

258

Zona/ àmbit

Sector

Definició

Habitació 10

B

NEGATIVA: forat de pal

Comp. geològica

Comp. orgànica

Comp. artificial

Posició

Dimensions

Orientació

Mida

Consistència/ Compactació

Color

Cotes superiors

Màximes Minimes

5'25 m - 4'90 m

Orientació pendent

Potència

Igual a

En contacte

Cobreix

Cobert per 05

Farceix

Farcit per 259

Talla 260

Tallat per

Recolza

Se li recolza

Es lliura

Se li lliura

Observacions:

Retall de planta circular.

Interpretació:

Forat de pal.

Datació

Criteri datació

Foto/ Diapo.

Recull mostres

Tipus de mostra:

Població/ Terme municipal:

Codi MUHBA UE

C/d'Espalter, 1b-11; c/ de Sant Pau, 66; c/ de Sant Josep Oriol, 7-11; Pl. de Salvador Seguí. Barcelona

029/07

259

Zona/ àmbit

Sector

Definició

Habitació 10

B

FARCIMENT

Comp. geològica

Comp. orgànica

Comp. artificial

TERRA

CARBONS (presència)

Posició

Dimensions

Orientació

Mida

Consistència/ Compactació

Color

SORRA (0'02-2 mm.)

COMPACTACIÓ MITJA

MARRO

Orientació pendent

Màximes

Minimes

Cotes superiors

5'25 m - 4'90 m

Potència

Igual a

En contacte

Cobreix

Cobert per 05

Farceix 258

Farcit per

Talla

Tallat per

Recolza

Se li recolza

Es lliura

Se li lliura

Observacions:

Interpretació:

Rebliment del forat de pal UE 258.

Datació

Criteri datació

Foto/ Diapo.

Recull mostres

Tipus de mostra:

Població/ Terme municipal:

Codi MUHBA UE

C/d'Espalter, 1b-11; c/ de Sant Pau, 66; c/ de Sant Josep Oriol, 7-11; Pl. de Salvador Seguí. Barcelona

029/07

260

Zona/ àmbit

Sector

Definició

Habitació 10

B

ESTRUCTURA

Comp. geològica

Comp. orgànica

Comp. artificial

MORTER BARREJAT AMB SORRA +  
MATERIAL CONSTRUCTIU

Posició

Dimensions

Orientació

Mida

Consistència/ Compactació

Color

COMPACTACIÓ ALTA

ATARONJAT

Orientació pendent

Màximes Minimes

Cotes superiors

5'25 m - 4'90 m

Potència

Igual a

En contacte

Cobreix 92

Cobert per 05

Farceix

Farcit per

Talla 258

Tallat per

Recolza

Se li recolza

Es lliura

Se li lliura

Observacions:

Estructura de planta quadrangular.

Interpretació:

Estructura de morter de planta rectangular, de funcionalitat indeterminada.

Datació

Criteri datació

Foto/ Diapo.

Recull mostres

Tipus de mostra:

Població/ Terme municipal:

Codi MUHBA UE

C/d'Espalter, 1b-11; c/ de Sant Pau, 66; c/ de Sant Josep Oriol, 7-11; Pl. de Salvador Seguí. Barcelona

029/07

261

Zona/ àmbit

Sector

Definició

B

ESTRUCTURA: mur

Comp. geològica

Comp. orgànica

Comp. artificial

PEDRES

MORTER BLANC + RESTES DE MATERIAL CONSTRUCTIU

Posició

Dimensions

Orientació

Mida

Consistència/ Compactació

Color

COMPACTACIÓ ALTA

BLANC

Orientació pendent

Màximes

Mínimes

Cotes superiors

'70 - 5'30 n - 4'50 m

Potència

Igual a

En contacte

Cobreix

Cobert per 02

Farceix

Farcit per

Talla

05, 06, 92, 171, 172, 386, 410, 5

Tallat per

Recolza

Se li recolza 264, 268, 270, 272, 274, 276, 2

Es lliura

Se li lliura

Observacions:

Construït amb la tècnica d'encofrat perdut. En la zona a on es troba l'hipogeu UE 410, van haver de fonamentar a més profunditat arran de la presència d'aquesta estructura.

Interpretació:

Mur del costat Est de la presó. Conformava el tancament est de les habitacions 2, 4, 6, 8, 10, 12, 14 i 16.

Datació

Criteri datació

Foto/ Diapo.

Recull mostres

Tipus de mostra:

Població/ Terme municipal:

Codi MUHBA UE

C/d'Espalter, 1b-11; c/ de Sant Pau, 66; c/ de Sant Josep Oriol, 7-11; Pl. de Salvador Seguí. Barcelona

029/07

262

Zona/ àmbit

Sector

Definició

B

ESTRUCTURA: mur

Comp. geològica

Comp. orgànica

Comp. artificial

PEDRES

MORTER BLANC + RESTES DE MATERIAL CONSTRUCTIU

Posició

Dimensions

Orientació

Mida

Consistència/ Compactació

Color

COMPACTACIÓ ALTA

BLANC

Orientació pendent

Màximes

Minimes

Cotes superiors

'86 - 5'54 n - 4'50 m

Potència

Igual a

En contacte

Cobreix

Cobert per 02

Farceix

Farcit per

Talla

05, 06, 92, 171, 288, 289

Tallat per

222

Recolza

Se li recolza

298, 359

Es lliura

264

Se li lliura

226

Observacions:

Construït amb la tècnica d'encofrat perdut.

Interpretació:

Mur que transcorre paral·lelament al mur UE 261. Conformava el tancament oest de les habitacions 2, 4, 6, 8, 10, 12, 14 i 16. Alhora que constitueix el tancament est de les habitacions 1, 3, 5, 7, 9 i 11.

Datació

Criteri datació

Foto/ Diapo.

Recull mostres

Tipus de mostra:



Població/ Terme municipal:

Codi MUHBA UE

C/d'Espalter, 1b-11; c/ de Sant Pau, 66; c/ de Sant Josep Oriol, 7-11; Pl. de Salvador Seguí. Barcelona

029/07

263

Zona/ àmbit

Sector

Definició

B

ESTRUCTURA: mur

Comp. geològica

Comp. orgànica

Comp. artificial

PEDRES

MORTER BLANC + RESTES DE MATERIAL CONSTRUCTIU

Posició

Dimensions

Orientació

Mida

Consistència/ Compactació

Color

COMPACTACIÓ ALTA

BLANC

Orientació pendent

Màximes

Minimes

Cotes superiors

'60 - 5'52 n - 4'50 m

Potència

Igual a

En contacte

Cobreix

Cobert per 02

Farceix

Farcit per

Talla

05, 06, 92, 171, 208, 209, 210, 2

Tallat per

03,

Recolza

Se li recolza

324, 325, 368, 653, 656

Es lliura

Se li lliura

264, 266, 267, 269, 271, 273, 2

Observacions:

Construït amb la tècnica d'encofrat perdut. Aquest mur separa les habitacions del pati central de la presó.

Interpretació:

Mur que transcorre paral·lelament al mur UE 262. Conformava el tancament oest de les habitacions 1, 3, 5, 7, 9 i 11.

Datació

Criteri datació

Foto/ Diapo.

Recull mostres

Tipus de mostra:

Població/ Terme municipal:

Codi MUHBA UE

C/d'Espalter, 1b-11; c/ de Sant Pau, 66; c/ de Sant Josep Oriol, 7-11; Pl. de Salvador Seguí. Barcelona

029/07

264

Zona/ àmbit

Sector

Definició

B

ESTRUCTURA: mur

Comp. geològica

Comp. orgànica

Comp. artificial

PEDRES

MORTER BLANC + RESTES DE MATERIAL CONSTRUCTIU

Posició

Dimensions

Orientació

Mida

Consistència/ Compactació

Color

COMPACTACIÓ ALTA

BLANC

Orientació pendent

Màximes

Minimes

Cotes superiors

'70 - 6'14 n - 4'50 m

Potència

Igual a

En contacte

Cobreix

Cobert per 02

Farceix

Farcit per

Talla

05, 06, 92

Tallat per

Recolza

261

Se li recolza 224

Es lliura

Se li lliura 262

Observacions:

Construït amb la tècnica d'encofrat perdut.

Interpretació:

Mur de tancament nord de les habitacions 1 i 2 de la presó.

Datació

Criteri datació

Foto/ Diapo.

Recull mostres

Tipus de mostra:

Població/ Terme municipal:

Codi MUHBA UE

C/d'Espalter, 1b-11; c/ de Sant Pau, 66; c/ de Sant Josep Oriol, 7-11; Pl. de Salvador Seguí. Barcelona

029/07

265

Zona/ àmbit

Sector

Definició

Finca 010

C

ESTRUCTURA: mur

Comp. geològica

Comp. orgànica

Comp. artificial

PEDRES

MORTER BLANC + RESTES DE MATERIAL CONSTRUCTIU

Posició

Dimensions

Orientació

Mida

Consistència/ Compactació

Color

COMPACTACIÓ ALTA

BLANC

Orientació pendent

Màximes

Minimes

Cotes superiors

6'18 m - 5'70 m

Potència

Igual a

En contacte

Cobreix 530

Cobert per 02

Farceix

Farcit per

Talla 507,

Tallat per 527

Recolza 87, 88

Se li recolza 03

Es lliura

Se li lliura

Observacions:

Interpretació:

Mur de tancament sud de la finca 010. S'assenta sobre la banqueta de fonamentació UE 530.

Datació

Criteri datació

Foto/ Diapo.

Recull mostres

Tipus de mostra:

Població/ Terme municipal:

Codi MUHBA UE

C/d'Espalter, 1b-11; c/ de Sant Pau, 66; c/ de Sant Josep Oriol, 7-11; Pl. de Salvador Seguí. Barcelona

029/07

266

Zona/ àmbit

Sector

Definició

Habitació 15

B

ESTRUCTURA: mur

Comp. geològica

Comp. orgànica

Comp. artificial

PEDRES

MORTER BLANC + RESTES DE MATERIAL CONSTRUCTIU

Posició

Dimensions

Orientació

Mida

Consistència/ Compactació

Color

COMPACTACIÓ ALTA

BLANC

Orientació pendent

Màximes

Minimes

Cotes superiors

5'31 m - 4'50 m

Potència

Igual a

En contacte

Cobreix

Cobert per 02

Farceix

Farcit per

Talla

05, 06, 92

Tallat per

Recolza

Se li recolza 263, 542, 639

Es lliura

Se li lliura

Observacions:

Construït amb la tècnica d'encofrat perdut.

Interpretació:

Mur de tancament sud del pati de la presó. Alhora que conforma el tancament nord de l'habitació 15.

Datació

Criteri datació

Foto/ Diapo.

Recull mostres

Tipus de mostra:

Població/ Terme municipal:

Codi MUHBA UE

C/d'Espalter, 1b-11; c/ de Sant Pau, 66; c/ de Sant Josep Oriol, 7-11; Pl. de Salvador Seguí. Barcelona

029/07

267

Zona/ àmbit

Sector

Definició

B

ESTRUCTURA: mur

Comp. geològica

Comp. orgànica

Comp. artificial

PEDRES

MORTER BLANC + RESTES DE MATERIAL CONSTRUCTIU

Posició

Dimensions

Orientació

Mida

Consistència/ Compactació

Color

COMPACTACIÓ ALTA

BLANC

Orientació pendent

Màximes

Minimes

Cotes superiors

5'81 m - 4'50 m

Potència

Igual a

En contacte

Cobreix

Cobert per 02

Farceix

Farcit per

Talla

05, 06, 92

Tallat per

Recolza

262, 263

Se li recolza 369

Es lliura

Se li lliura 03, 224

Observacions:

Construït amb la tècnica d'encofrat perdut.

Interpretació:

Mur que separa les habitacions 1 i 3 de la presó.

Datació

Criteri datació

Foto/ Diapo.

Recull mostres

Tipus de mostra:

Població/ Terme municipal:

Codi MUHBA UE

C/d'Espalter, 1b-11; c/ de Sant Pau, 66; c/ de Sant Josep Oriol, 7-11; Pl. de Salvador Seguí. Barcelona

029/07

268

Zona/ àmbit

Sector

Definició

B

ESTRUCTURA: mur

Comp. geològica

Comp. orgànica

Comp. artificial

PEDRES

MORTER BLANC + RESTES DE MATERIAL CONSTRUCTIU

Posició

Dimensions

Orientació

Mida

Consistència/ Compactació

Color

COMPACTACIÓ ALTA

BLANC

Orientació pendent

Màximes

Minimes

Cotes superiors

5'74 m - 4'50 m

Potència

Igual a

En contacte

Cobreix 433

Cobert per 02

Farceix

Farcit per

Talla 05, 06, 92, 410

Tallat per

Recolza 261, 262

Se li recolza

Es lliura

Se li lliura

Observacions:

Construït amb la tècnica d'encofrat perdut.

Interpretació:

Mur que separa les habitacions 2 i 4 de la presó.

Datació

Criteri datació

Foto/ Diapo.

Recull mostres

Tipus de mostra:

Població/ Terme municipal:

Codi MUHBA UE

C/d'Espalter, 1b-11; c/ de Sant Pau, 66; c/ de Sant Josep Oriol, 7-11; Pl. de Salvador Seguí. Barcelona

029/07

269

Zona/ àmbit

Sector

Definició

B

ESTRUCTURA: mur

Comp. geològica

Comp. orgànica

Comp. artificial

PEDRES

MORTER BLANC + RESTES DE MATERIAL CONSTRUCTIU

Posició

Dimensions

Orientació

Mida

Consistència/ Compactació

Color

COMPACTACIÓ ALTA

BLANC

Orientació pendent

Màximes

Minimes

Cotes superiors

5'60 m - 4'50 m

Potència

Igual a

En contacte

Cobreix

Cobert per 02

Farceix

Farcit per

Talla

05, 06, 92

Tallat per

03

Recolza

262, 263

Se li recolza

298, 299

Es lliura

Se li lliura

Observacions:

Construït amb la tècnica d'encofrat perdut.

Interpretació:

Mur que separa les habitacions 3 i 5 de la presó.

Datació

Criteri datació

Foto/ Diapo.

Recull mostres

Tipus de mostra:

Població/ Terme municipal:

Codi MUHBA UE

C/d'Espalter, 1b-11; c/ de Sant Pau, 66; c/ de Sant Josep Oriol, 7-11; Pl. de Salvador Seguí. Barcelona

029/07

270

Zona/ àmbit

Sector

Definició

B

ESTRUCTURA: mur

Comp. geològica

Comp. orgànica

Comp. artificial

PEDRES

MORTER BLANC + RESTES DE MATERIAL CONSTRUCTIU

Posició

Dimensions

Orientació

Mida

Consistència/ Compactació

Color

COMPACTACIÓ ALTA

BLANC

Orientació pendent

Màximes

Minimes

Cotes superiors

5'82 m - 4'50 m

Potència

Igual a

En contacte

Cobreix 433

Cobert per 02

Farceix

Farcit per

Talla 05, 06, 92, 410

Tallat per

Recolza 261, 262

Se li recolza

Es lliura

Se li lliura

Observacions:

Construït amb la tècnica d'encofrat perdut.

Interpretació:

Mur que separa les habitacions 4 i 6 de la presó.

Datació

Criteri datació

Foto/ Diapo.

Recull mostres

Tipus de mostra:



Població/ Terme municipal:

Codi MUHBA UE

C/d'Espalter, 1b-11; c/ de Sant Pau, 66; c/ de Sant Josep Oriol, 7-11; Pl. de Salvador Seguí. Barcelona

029/07

271

Zona/ àmbit

Sector

Definició

B

ESTRUCTURA: mur

Comp. geològica

Comp. orgànica

Comp. artificial

PEDRES

MORTER BLANC + RESTES DE MATERIAL CONSTRUCTIU

Posició

Dimensions

Orientació

Mida

Consistència/ Compactació

Color

COMPACTACIÓ ALTA

BLANC

Orientació pendent

Màximes

Minimes

Cotes superiors

5'86 m - 4'50 m

Potència

Igual a

En contacte

Cobreix

Cobert per 02

Farceix

Farcit per

Talla

05, 06, 92, 288, 289

Tallat per

Recolza

262, 263

Se li recolza 368

Es lliura

Se li lliura

Observacions:

Construït amb la tècnica d'encofrat perdut.

Interpretació:

Mur que separa les habitacions 5 i 7 de la presó.

Datació

Criteri datació

Foto/ Diapo.

Recull mostres

Tipus de mostra:

Població/ Terme municipal:

Codi MUHBA UE

C/d'Espalter, 1b-11; c/ de Sant Pau, 66; c/ de Sant Josep Oriol, 7-11; Pl. de Salvador Seguí. Barcelona

029/07

272

Zona/ àmbit

Sector

Definició

B

ESTRUCTURA: mur

Comp. geològica

Comp. orgànica

Comp. artificial

PEDRES

MORTER BLANC + RESTES DE MATERIAL CONSTRUCTIU

Posició

Dimensions

Orientació

Mida

Consistència/ Compactació

Color

COMPACTACIÓ ALTA

BLANC

Orientació pendent

Màximes

Minimes

Cotes superiors

5'70 m - 4'50 m

Potència

Igual a

En contacte

Cobreix 433

Cobert per 02

Farceix

Farcit per

Talla 05, 06, 92, 410

Tallat per

Recolza 261, 262

Se li recolza

Es lliura

Se li lliura

Observacions:

Construït amb la tècnica d'encofrat perdut.

Interpretació:

Mur que separa les habitacions 6 i 8 de la presó.

Datació

Criteri datació

Foto/ Diapo.

Recull mostres

Tipus de mostra:

Població/ Terme municipal:

Codi MUHBA UE

C/d'Espalter, 1b-11; c/ de Sant Pau, 66; c/ de Sant Josep Oriol, 7-11; Pl. de Salvador Seguí. Barcelona

029/07

273

Zona/ àmbit

Sector

Definició

B

ESTRUCTURA: mur

Comp. geològica

Comp. orgànica

Comp. artificial

PEDRES

MORTER BLANC + RESTES DE MATERIAL CONSTRUCTIU

Posició

Dimensions

Orientació

Mida

Consistència/ Compactació

Color

COMPACTACIÓ ALTA

BLANC

Orientació pendent

Màximes

Minimes

Cotes superiors

5'79 m - 4'50 m

Potència

Igual a

En contacte

Cobreix

Cobert per 02

Farceix

Farcit per

Talla

05, 06, 92, 208, 209, 210, 211

Tallat per

222

Recolza

262, 263

Se li recolza

Es lliura

Se li lliura

Observacions:

Construït amb la tècnica d'encofrat perdut.

Interpretació:

Mur que separa les habitacions 7 i 9 de la presó.

Datació

Criteri datació

Foto/ Diapo.

Recull mostres

Tipus de mostra:

Població/ Terme municipal:

Codi MUHBA UE

C/d'Espalter, 1b-11; c/ de Sant Pau, 66; c/ de Sant Josep Oriol, 7-11; Pl. de Salvador Seguí. Barcelona

029/07

274

Zona/ àmbit

Sector

Definició

B

ESTRUCTURA: mur

Comp. geològica

Comp. orgànica

Comp. artificial

PEDRES

MORTER BLANC + RESTES DE MATERIAL CONSTRUCTIU

Posició

Dimensions

Orientació

Mida

Consistència/ Compactació

Color

COMPACTACIÓ ALTA

BLANC

Orientació pendent

Màximes

Minimes

Cotes superiors

5'84 m - 4'50 m

Potència

Igual a

En contacte

Cobreix

Cobert per 02

Farceix

Farcit per

Talla

05, 06, 92

Tallat per

699

Recolza

261, 262

Se li recolza

Es lliura

Se li lliura

Observacions:

Construït amb la tècnica d'encofrat perdut.

Interpretació:

Mur que separa les habitacions 8 i 10 de la presó.

Datació

Criteri datació

Foto/ Diapo.

Recull mostres

Tipus de mostra:

Població/ Terme municipal:

Codi MUHBA UE

C/d'Espalter, 1b-11; c/ de Sant Pau, 66; c/ de Sant Josep Oriol, 7-11; Pl. de Salvador Seguí. Barcelona

029/07

275

Zona/ àmbit

Sector

Definició

B

ESTRUCTURA: mur

Comp. geològica

Comp. orgànica

Comp. artificial

PEDRES

MORTER BLANC + RESTES DE MATERIAL CONSTRUCTIU

Posició

Dimensions

Orientació

Mida

Consistència/ Compactació

Color

COMPACTACIÓ ALTA

BLANC

Orientació pendent

Màximes

Minimes

Cotes superiors

5'63 m - 4'50 m

Potència

Igual a

En contacte

Cobreix

Cobert per 02

Farceix

Farcit per

Talla

05, 06, 92, 171

Tallat per

Recolza

262, 263

Se li recolza

Es lliura

Se li lliura

Observacions:

Construït amb la tècnica d'encofrat perdut.

Interpretació:

Mur que separa les habitacions 9 i 11 de la presó.

Datació

Criteri datació

Foto/ Diapo.

Recull mostres

Tipus de mostra:

Població/ Terme municipal:

Codi MUHBA UE

C/d'Espalter, 1b-11; c/ de Sant Pau, 66; c/ de Sant Josep Oriol, 7-11; Pl. de Salvador Seguí. Barcelona

029/07

276

Zona/ àmbit

Sector

Definició

B

ESTRUCTURA: mur

Comp. geològica

Comp. orgànica

Comp. artificial

PEDRES

MORTER BLANC + RESTES DE MATERIAL CONSTRUCTIU

Posició

Dimensions

Orientació

Mida

Consistència/ Compactació

Color

COMPACTACIÓ ALTA

BLANC

Orientació pendent

Màximes

Minimes

Cotes superiors

5'67 m - 4'50 m

Potència

Igual a

En contacte

Cobreix

Cobert per 02

Farceix

Farcit per

Talla

05, 06, 92, 172

Tallat per

222

Recolza

261, 262

Se li recolza

Es lliura

Se li lliura

Observacions:

Construït amb la tècnica d'encofrat perdut.

Interpretació:

Mur que separa les habitacions 9 i 11 de la presó.

Datació

Criteri datació

Foto/ Diapo.

Recull mostres

Tipus de mostra:

Població/ Terme municipal:

Codi MUHBA UE

C/d'Espalter, 1b-11; c/ de Sant Pau, 66; c/ de Sant Josep Oriol, 7-11; Pl. de Salvador Seguí. Barcelona

029/07

277

Zona/ àmbit

Sector

Definició

B

ESTRUCTURA: mur

Comp. geològica

Comp. orgànica

Comp. artificial

PEDRES

MORTER BLANC + RESTES DE MATERIAL CONSTRUCTIU

Posició

Dimensions

Orientació

Mida

Consistència/ Compactació

Color

COMPACTACIÓ ALTA

BLANC

Orientació pendent

Màximes

Minimes

Cotes superiors

5'30 m - 5'14 m

Potència

Igual a

En contacte

Cobreix

Cobert per 02

Farceix

Farcit per

Talla

05, 06, 92

Tallat per

222

Recolza

261, 262

Se li recolza

Es lliura

Se li lliura

Observacions:

Construït amb la tècnica d'encofrat perdut.

Interpretació:

Mur que separa les habitacions 9 i 11 de la presó.

Datació

Criteri datació

Foto/ Diapo.

Recull mostres

Tipus de mostra:

Població/ Terme municipal:

Codi MUHBA UE

C/d'Espalter, 1b-11; c/ de Sant Pau, 66; c/ de Sant Josep Oriol, 7-11; Pl. de Salvador Seguí. Barcelona

029/07

278

Zona/ àmbit

Sector

Definició

B

ESTRUCTURA: mur

Comp. geològica

Comp. orgànica

Comp. artificial

PEDRES

MORTER BLANC + RESTES DE MATERIAL CONSTRUCTIU

Posició

Dimensions

Orientació

Mida

Consistència/ Compactació

Color

COMPACTACIÓ ALTA

BLANC

Orientació pendent

Màximes

Minimes

Cotes superiors

5'54 m - 4'50 m

Potència

Igual a

En contacte

Cobreix

Cobert per 02

Farceix

Farcit per

Talla

05, 06, 92

Tallat per

Recolza

262, 263

Se li recolza

266, 638, 639

Es lliura

Se li lliura

542

Observacions:

Construït amb la tècnica d'encofrat perdut.

Interpretació:

Mur que separa l'habitació 11 de les habitacions 13 i 15 de la presó.

Datació

Criteri datació

Foto/ Diapo.

Recull mostres

Tipus de mostra:



Població/ Terme municipal:

Codi MUHBA UE

C/d'Espalter, 1b-11; c/ de Sant Pau, 66; c/ de Sant Josep Oriol, 7-11; Pl. de Salvador Seguí. Barcelona

029/07

279

Zona/ àmbit

Sector

Definició

Habitació 11

B

NEGATIVA: forat de pal

Comp. geològica

Comp. orgànica

Comp. artificial

Posició

Dimensions

Orientació

Mida

Consistència/ Compactació

Color

Cotes superiors

Màximes Minimes

5'23 m - 5'03 m

Orientació pendent

Potència

Igual a

En contacte

Cobreix

Cobert per 05

Farceix

Farcit per 280

Talla 06, 92

Tallat per

Recolza

Se li recolza

Es lliura

Se li lliura

Observacions:

Retall de planta ovalada.

Interpretació:

Forat de pal.

Datació

§. XIV-XVI

Criteri datació

Foto/ Diapo.

Recull mostres

Tipus de mostra:

Població/ Terme municipal:

Codi MUHBA UE

C/d'Espalter, 1b-11; c/ de Sant Pau, 66; c/ de Sant Josep Oriol, 7-11; Pl. de Salvador Seguí. Barcelona

029/07

280

Zona/ àmbit

Sector

Definició

Habitació 11

B

FARCIMENT

Comp. geològica

Comp. orgànica

Comp. artificial

TERRA

CARBONS (presència)

Posició

Dimensions

Orientació

Mida

Consistència/ Compactació

Color

SORRA (0'02-2 mm.)

COMPACTACIÓ MITJA

MARRO

Orientació pendent

Màximes

Minimes

Cotes superiors

5'23 m - 5'03 m

Potència

Igual a

En contacte

Cobreix

Cobert per 05

Farceix 279

Farcit per

Talla

Tallat per

Recolza

Se li recolza

Es lliura

Se li lliura

Observacions:

Interpretació:

Rebliment del forat de pal UE 279.

Datació

§. XIV-XVI

Criteri datació

Foto/ Diapo.

Recull mostres

Tipus de mostra:

Població/ Terme municipal:

Codi MUHBA UE

C/d'Espalter, 1b-11; c/ de Sant Pau, 66; c/ de Sant Josep Oriol, 7-11; Pl. de Salvador Seguí. Barcelona

029/07

281

Zona/ àmbit

Sector

Definició

Habitació 11

B

NEGATIVA: retall

Comp. geològica

Comp. orgànica

Comp. artificial

Posició

Dimensions

Orientació

Mida

Consistència/ Compactació

Color

Cotes superiors

Màximes Minimes

5'27 m - 5'11 m

Orientació pendent

Potència

Igual a

En contacte

Cobreix

Cobert per

Farceix

Farcit per 282

Talla

05, 06, 92

Tallat per

Recolza

Se li recolza

Es lliura

Se li lliura

Observacions:

Retall de planta pseudovalada.

Interpretació:

Fossa de caràcter agrícola i de funcionalitat indeterminada.

Datació

Criteri datació

Foto/ Diapo.

Recull mostres

Tipus de mostra:

Població/ Terme municipal:

Codi MUHBA UE

C/d'Espalter, 1b-11; c/ de Sant Pau, 66; c/ de Sant Josep Oriol, 7-11; Pl. de Salvador Seguí. Barcelona

029/07

282

Zona/ àmbit

Sector

Definició

Habitació 11

B

FARCIMENT

Comp. geològica

Comp. orgànica

Comp. artificial

TERRA

CARBONS (presència)

Posició

Dimensions

Orientació

Mida

Consistència/ Compactació

Color

SORRA (0'02-2 mm.)

COMPACTACIÓ MITJA

MARRO

Orientació pendent

Màximes

Minimes

Cotes superiors

5'27 m - 5'11 m

Potència

Igual a

En contacte

Cobreix

Cobert per 02

Farceix 281

Farcit per

Talla

Tallat per

Recolza

Se li recolza

Es lliura

Se li lliura

Observacions:

Interpretació:

Rebliment de la fossa UE 281.

Datació

Criteri datació

Foto/ Diapo.

Recull mostres

Tipus de mostra:

Població/ Terme municipal:

Codi MUHBA UE

C/d'Espalter, 1b-11; c/ de Sant Pau, 66; c/ de Sant Josep Oriol, 7-11; Pl. de Salvador Seguí. Barcelona

029/07

283

Zona/ àmbit

Sector

Definició

Habitació 5

B

NEGATIVA: rasa

Comp. geològica

Comp. orgànica

Comp. artificial

Posició

Dimensions

Orientació

Mida

Consistència/ Compactació

Color

Cotes superiors

Màximes Minimes

5'45 m - 5'30 m

Orientació pendent

Potència

Igual a

En contacte

Cobreix

Cobert per

Farceix

Farcit per

Talla

Tallat per

Recolza

Se li recolza

Es lliura

Se li lliura

Observacions:

Interpretació:

Rasa de construcció de les estructures de combustió UE 298 i UE 299.

Datació

§. XVIII

Criteri datació

Foto/ Diapo.

Recull mostres

Tipus de mostra:

Població/ Terme municipal:

Codi MUHBA UE

C/d'Espalter, 1b-11; c/ de Sant Pau, 66; c/ de Sant Josep Oriol, 7-11; Pl. de Salvador Seguí. Barcelona

029/07

284

Zona/ àmbit

Sector

Definició

Habitació 11

B

NEGATIVA: forat de pal

Comp. geològica

Comp. orgànica

Comp. artificial

Posició

Dimensions

Orientació

Mida

Consistència/ Compactació

Color

Orientació pendent

Màximes

Minimes

Cotes superiors

5'25 m - 5'08 m

Potència

Igual a

En contacte

Cobreix

Cobert per 02

Farceix

Farcit per 285

Talla

05, 06, 92

Tallat per

Recolza

Se li recolza

Es lliura

Se li lliura

Observacions:

Retall de planta circular de petites dimensions.

Interpretació:

Forat de pal.

Datació

Criteri datació

Foto/ Diapo.

Recull mostres

Tipus de mostra:

Població/ Terme municipal:

Codi MUHBA UE

C/d'Espalter, 1b-11; c/ de Sant Pau, 66; c/ de Sant Josep Oriol, 7-11; Pl. de Salvador Seguí. Barcelona

029/07

285

Zona/ àmbit

Sector

Definició

Habitació 11

B

FARCIMENT

Comp. geològica

Comp. orgànica

Comp. artificial

TERRA

CARBONS (presència)

Posició

Dimensions

Orientació

Mida

Consistència/ Compactació

Color

SORRA (0'02-2 mm.)

SOLTA

MARRO

Orientació pendent

Màximes Minimes

Cotes superiors

5'25 m - 5'08 m

Potència

Igual a

En contacte

Cobreix

Cobert per 02

Farceix 284

Farcit per

Talla

Tallat per

Recolza

Se li recolza

Es lliura

Se li lliura

Observacions:

Interpretació:

Rebliment del forat de pal UE 284.

Datació

Criteri datació

Foto/ Diapo.

Recull mostres

Tipus de mostra:

Població/ Terme municipal:

Codi MUHBA UE

C/d'Espalter, 1b-11; c/ de Sant Pau, 66; c/ de Sant Josep Oriol, 7-11; Pl. de Salvador Seguí. Barcelona

029/07

286

Zona/ àmbit

Sector

Definició

Habitació 7

B

NEGATIVA: retall

Comp. geològica

Comp. orgànica

Comp. artificial

Posició

Dimensions

Orientació

Mida

Consistència/ Compactació

Color

Cotes superiors

Màximes Minimes

5'37 m - 4'85 m

Orientació pendent

Potència

Igual a

En contacte

Cobreix

Cobert per 02

Farceix

Farcit per 287

Talla 204, 205

Tallat per

Recolza

Se li recolza

Es lliura

Se li lliura

Observacions:

Retall de planta quadrada.

Interpretació:

Fossa de planta quadrangular de funcionalitat indeterminada.

Datació

Criteri datació

Foto/ Diapo.

Recull mostres

Tipus de mostra:



Població/ Terme municipal:

Codi MUHBA UE

C/d'Espalter, 1b-11; c/ de Sant Pau, 66; c/ de Sant Josep Oriol, 7-11; Pl. de Salvador Seguí. Barcelona

029/07

287

Zona/ àmbit

Sector

Definició

Habitació 7

B

FARCIMENT

Comp. geològica

Comp. orgànica

Comp. artificial

TERRA

Posició

Dimensions

Orientació

Mida

Consistència/ Compactació

Color

COMPACTACIÓ MITJA

MARRO

Orientació pendent

Màximes

Minimes

Cotes superiors

5'37 m - 4'85 m

Potència

Igual a

En contacte

Cobreix

Cobert per 02

Farceix 286

Farcit per

Talla

Tallat per

Recolza

Se li recolza

Es lliura

Se li lliura

Observacions:

Interpretació:

Rebliment de la fossa UE 286.

Datació

Criteri datació

Foto/ Diapo.

Recull mostres

Tipus de mostra:

Població/ Terme municipal:

Codi MUHBA UE

C/d'Espalter, 1b-11; c/ de Sant Pau, 66; c/ de Sant Josep Oriol, 7-11; Pl. de Salvador Seguí. Barcelona

029/07

288

Zona/ àmbit

Sector

Definició

Habitació 5

B

NEGATIVA: rasa

Comp. geològica

Comp. orgànica

Comp. artificial

Posició

Dimensions

Orientació

Mida

Consistència/ Compactació

Color

Cotes superiors

Màximes Minimes

5'36 m - 5'23 m

Orientació pendent

Potència

Igual a

En contacte

Cobreix

Cobert per 02

Farceix

Farcit per 289

Talla

05, 06, 92, 290, 291

Tallat per

262, 271

Recolza

Se li recolza

Es lliura

Se li lliura

Observacions:

Retall de planta circular que s'inicia en la zona ocupada per l'habitació 5 i continua vers les habitacions 6 i 7.

Interpretació:

Possible rasa de vinya.

Datació

Criteri datació

Foto/ Diapo.

Recull mostres

Tipus de mostra:

Població/ Terme municipal:

Codi MUHBA UE

C/d'Espalter, 1b-11; c/ de Sant Pau, 66; c/ de Sant Josep Oriol, 7-11; Pl. de Salvador Seguí. Barcelona

029/07

289

Zona/ àmbit

Sector

Definició

Habitació 5

B

FARCIMENT

Comp. geològica

Comp. orgànica

Comp. artificial

TERRA

CARBONS (presència)

Posició

Dimensions

Orientació

Mida

Consistència/ Compactació

Color

SORRA (0'02-2 mm.)

COMPACTACIÓ MITJA

MARRO

Orientació pendent

Màximes

Minimes

Cotes superiors

5'36 m - 5'23 m

Potència

Igual a

En contacte

Cobreix

Cobert per 02

Farceix 288

Farcit per

Talla

Tallat per 262, 271

Recolza

Se li recolza

Es lliura

Se li lliura

Observacions:

Interpretació:

Rebliment de la rasa de vinya UE 288.

Datació

Criteri datació

Foto/ Diapo.

Recull mostres

Tipus de mostra:

Població/ Terme municipal:

Codi MUHBA UE

C/d'Espalter, 1b-11; c/ de Sant Pau, 66; c/ de Sant Josep Oriol, 7-11; Pl. de Salvador Seguí. Barcelona

029/07

290

Zona/ àmbit

Sector

Definició

Habitació 5

B

NEGATIVA: retall

Comp. geològica

Comp. orgànica

Comp. artificial

Posició

Dimensions

Orientació

Mida

Consistència/ Compactació

Color

Orientació pendent

Màximes

Minimes

Cotes superiors

5'56 m - 5'34 m

Potència

Igual a

En contacte

Cobreix

Cobert per 298, 299

Farceix

Farcit per 291

Talla

05, 06, 92

Tallat per

03, 262, 271, 283, 288

Recolza

Se li recolza

Es lliura

Se li lliura

Observacions:

Retall de planta irregular. Seccionat per la realització de la rasa de vinya UE 288, i per la construcció de la presó.

Interpretació:

Retall de caràcter agrícola i de funcionalitat indeterminada.

Datació

Criteri datació

Foto/ Diapo.

Recull mostres

Tipus de mostra:

Població/ Terme municipal:

Codi MUHBA UE

C/d'Espalter, 1b-11; c/ de Sant Pau, 66; c/ de Sant Josep Oriol, 7-11; Pl. de Salvador Seguí. Barcelona

029/07

291

Zona/ àmbit

Sector

Definició

Habitació 5

B

FARCIMENT

Comp. geològica

Comp. orgànica

Comp. artificial

TERRA

CARBONS (presència)

Posició

Dimensions

Orientació

Mida

Consistència/ Compactació

Color

SORRA (0'02-2 mm.)

COMPACTACIÓ MITJA

MARRO

Orientació pendent

Màximes

Minimes

Cotes superiors

5'56 m - 5'34 m

Potència

Igual a

En contacte

Cobreix

Cobert per 298, 299

Farceix 290

Farcit per

Talla

Tallat per 03, 262, 271, 283, 288

Recolza

Se li recolza

Es lliura

Se li lliura

Observacions:

Interpretació:

Rebliment del retall UE 290.

Datació

Criteri datació

Foto/ Diapo.

Recull mostres

Tipus de mostra:

Població/ Terme municipal:

Codi MUHBA UE

C/d'Espalter, 1b-11; c/ de Sant Pau, 66; c/ de Sant Josep Oriol, 7-11; Pl. de Salvador Seguí. Barcelona

029/07

292

Zona/ àmbit

Sector

Definició

Habitació 5

B

NEGATIVA: retall

Comp. geològica

Comp. orgànica

Comp. artificial

Posició

Dimensions

Orientació

Mida

Consistència/ Compactació

Color

Cotes superiors

Màximes Minimes

5'41 m - 5'20 m

Orientació pendent

Potència

Igual a

En contacte

Cobreix

Cobert per 298, 400

Farceix

Farcit per 293

Talla

05, 06, 92

Tallat per 269, 283

Recolza

Se li recolza

Es lliura

Se li lliura

Observacions:

Retall de planta circular.

Interpretació:

Retall de caràcter agrícola i de funcionalitat indeterminada.

Datació

Criteri datació

Foto/ Diapo.

Recull mostres

Tipus de mostra:

Població/ Terme municipal:

Codi MUHBA UE

C/d'Espalter, 1b-11; c/ de Sant Pau, 66; c/ de Sant Josep Oriol, 7-11; Pl. de Salvador Seguí. Barcelona

029/07

293

Zona/ àmbit

Sector

Definició

Habitació 5

B

FARCIMENT

Comp. geològica

Comp. orgànica

Comp. artificial

TERRA

CARBONS (presència)

Posició

Dimensions

Orientació

Mida

Consistència/ Compactació

Color

SORRA (0'02-2 mm.)

COMPACTACIÓ MITJA

MARRO

Orientació pendent

Màximes

Minimes

Cotes superiors

5'41 m - 5'20 m

Potència

Igual a

En contacte

Cobreix

Cobert per 298

Farceix 292

Farcit per

Talla

Tallat per 269, 283

Recolza

Se li recolza

Es lliura

Se li lliura

Observacions:

Interpretació:

Rebliment del retall UE 292.

Datació

Criteri datació

Foto/ Diapo.

Recull mostres

Tipus de mostra:

Població/ Terme municipal:

Codi MUHBA UE

C/d'Espalter, 1b-11; c/ de Sant Pau, 66; c/ de Sant Josep Oriol, 7-11; Pl. de Salvador Seguí. Barcelona

029/07

294

Zona/ àmbit

Sector

Definició

Habitació 5

B

NEGATIVA: retall

Comp. geològica

Comp. orgànica

Comp. artificial

Posició

Dimensions

Orientació

Mida

Consistència/ Compactació

Color

Cotes superiors

Màximes Minimes

5'41 m - 5'34 m

Orientació pendent

Potència

Igual a

En contacte

Cobreix

Cobert per 02

Farceix

Farcit per 295

Talla

05, 06, 92

Tallat per 271

Recolza

Se li recolza

Es lliura

Se li lliura

Observacions:

Retall de planta ovalada. Seccionat per la construcció de la presó.

Interpretació:

Retall de caràcter agrícola i de funcionalitat indeterminada.

Datació

Criteri datació

Foto/ Diapo.

Recull mostres

Tipus de mostra:



Població/ Terme municipal:

Codi MUHBA UE

C/d'Espalter, 1b-11; c/ de Sant Pau, 66; c/ de Sant Josep Oriol, 7-11; Pl. de Salvador Seguí. Barcelona

029/07

295

Zona/ àmbit

Sector

Definició

Habitació 5

B

FARCIMENT

Comp. geològica

Comp. orgànica

Comp. artificial

TERRA

CARBONS (presència)

Posició

Dimensions

Orientació

Mida

Consistència/ Compactació

Color

SORRA (0'02-2 mm.)

COMPACTACIÓ MITJA

MARRO

Orientació pendent

Màximes

Minimes

Cotes superiors

5'41 m - 5'34 m

Potència

Igual a

En contacte

Cobreix

Cobert per 02

Farceix 294

Farcit per

Talla

Tallat per 271

Recolza

Se li recolza

Es lliura

Se li lliura

Observacions:

Interpretació:

Rebliment del retall UE 294.

Datació

Criteri datació

Foto/ Diapo.

Recull mostres

Tipus de mostra:

Població/ Terme municipal:

Codi MUHBA UE

C/d'Espalter, 1b-11; c/ de Sant Pau, 66; c/ de Sant Josep Oriol, 7-11; Pl. de Salvador Seguí. Barcelona

029/07

296

Zona/ àmbit

Sector

Definició

Habitació 5

B

NEGATIVA: retall

Comp. geològica

Comp. orgànica

Comp. artificial

Posició

Dimensions

Orientació

Mida

Consistència/ Compactació

Color

Cotes superiors

Màximes Minimes

5'44 m - 5'36 m

Orientació pendent

Potència

Igual a

En contacte

Cobreix

Cobert per 02

Farceix

Farcit per 297

Talla

05, 06, 92

Tallat per

Recolza

Se li recolza

Es lliura

Se li lliura

Observacions:

Retall de planta circular.

Interpretació:

Fossa de caràcter agrícola i de funcionalitat indeterminada.

Datació

Criteri datació

Foto/ Diapo.

Recull mostres

Tipus de mostra:

Població/ Terme municipal:

Codi MUHBA UE

C/d'Espalter, 1b-11; c/ de Sant Pau, 66; c/ de Sant Josep Oriol, 7-11; Pl. de Salvador Seguí. Barcelona

029/07

297

Zona/ àmbit

Sector

Definició

Habitació 5

B

FARCIMENT

Comp. geològica

Comp. orgànica

Comp. artificial

TERRA

CARBONS (presència)

RESTES DE MORTER

Posició

Dimensions

Orientació

Mida

Consistència/ Compactació

Color

SORRA (0'02-2 mm.)

COMPACTACIÓ MITJA

MARRO

Orientació pendent

Màximes

Minimes

Cotes superiors

5'44 m - 5'36 m

Potència

Igual a

En contacte

Cobreix

Cobert per 02

Farceix 296

Farcit per

Talla

Tallat per

Recolza

Se li recolza

Es lliura

Se li lliura

Observacions:

Interpretació:

Rebliment de la fossa UE 296.

Datació

Criteri datació

Foto/ Diapo.

Recull mostres

Tipus de mostra:

Població/ Terme municipal:

Codi MUHBA UE

C/d'Espalter, 1b-11; c/ de Sant Pau, 66; c/ de Sant Josep Oriol, 7-11; Pl. de Salvador Seguí. Barcelona

029/07

298

Zona/ àmbit

Sector

Definició

Habitació 5

B

ESTRUCTURA

Comp. geològica

Comp. orgànica

Comp. artificial

MORTER BLANC + TOTXOS MASSISSOS

Posició

Dimensions

Orientació

Mida

Consistència/ Compactació

Color

COMPACTACIÓ ALTA

MARRÓ-VERMELLÓS

Orientació pendent

Màximes

Minimes

Cotes superiors

5'76 m - 5'62 m

Potència

Igual a

En contacte

Cobreix 292,400

Cobert per 02

Farceix 283

Farcit per 342

Talla

Tallat per

Recolza 269

Se li recolza 299

Es lliura

Se li lliura

Observacions:

Estructura de combustió de planta rectangular adossada al mur UE 269.

Interpretació:

Restes d'una cuina econòmica. Apareix reflectida en el plànol de la presó fet per Garriga i Roca.

Datació

s. XVIII

Criteri datació

Foto/ Diapo.

Recull mostres

Tipus de mostra:

Població/ Terme municipal:

Codi MUHBA UE

C/d'Espalter, 1b-11; c/ de Sant Pau, 66; c/ de Sant Josep Oriol, 7-11; Pl. de Salvador Seguí. Barcelona

029/07

299

Zona/ àmbit

Sector

Definició

Habitació 5

B

ESTRUCTURA

Comp. geològica

Comp. orgànica

Comp. artificial

MORTER BLANC + TOTXOS MASSISSOS

Posició

Dimensions

Orientació

Mida

Consistència/ Compactació

Color

COMPACTACIÓ ALTA

MARRÓ-GRIS

Orientació pendent

Màximes

Minimes

Cotes superiors

5'67 m - 5'35 m

Potència

Igual a

En contacte

Cobreix

Cobert per 02

Farceix 283

Farcit per 343

Talla

Tallat per

Recolza 262, 269, 298

Se li recolza

Es lliura

Se li lliura

Observacions:

Estructura de planta quadrangular feta amb maons lligats amb morter de calç.

Interpretació:

Cendrerada adossada a la cuina econòmica UE 298.

Datació

§. XVIII

Criteri datació

Foto/ Diapo.

Recull mostres

Tipus de mostra:

Població/ Terme municipal:

Codi MUHBA UE

C/d'Espalter, 1b-11; c/ de Sant Pau, 66; c/ de Sant Josep Oriol, 7-11; Pl. de Salvador Seguí. Barcelona

029/07

300

Zona/ àmbit

Sector

Definició

Habitació 6

B

NEGATIVA: retall

Comp. geològica

Comp. orgànica

Comp. artificial

Posició

Dimensions

Orientació

Mida

Consistència/ Compactació

Color

Cotes superiors

Màximes

Minimes

5'25 m - 4'80 m

Orientació pendent

Potència

Igual a

En contacte

Cobreix

Cobert per 02

Farceix

Farcit per 301

Talla

05, 06, 92

Tallat per 270

Recolza

Se li recolza

Es lliura

Se li lliura

Observacions:

Retall de planta circular.

Interpretació:

Retall de caràcter agrícola i de funcionalitat indeterminada.

Datació

§. XVII

Criteri datació

Foto/ Diapo.

Recull mostres

Tipus de mostra:

Població/ Terme municipal:

Codi MUHBA UE

C/d'Espalter, 1b-11; c/ de Sant Pau, 66; c/ de Sant Josep Oriol, 7-11; Pl. de Salvador Seguí. Barcelona

029/07

301

Zona/ àmbit

Sector

Definició

Habitació 6

B

FARCIMENT

Comp. geològica

Comp. orgànica

Comp. artificial

TERRA

CARBONS (presència)

Posició

Dimensions

Orientació

Mida

Consistència/ Compactació

Color

SORRA (0'02-2 mm.)

COMPACTACIÓ MITJA

MARRO

Orientació pendent

Màximes

Minimes

Cotes superiors

5'25 m - 4'80 m

Potència

Igual a

En contacte

Cobreix

Cobert per 05

Farceix 300

Farcit per

Talla

Tallat per 270

Recolza

Se li recolza

Es lliura

Se li lliura

Observacions:

Interpretació:

Rebliment del retall UE 300.

Datació

§. XVII

Criteri datació

Foto/ Diapo.

Recull mostres

Tipus de mostra:

Població/ Terme municipal:

Codi MUHBA UE

C/d'Espalter, 1b-11; c/ de Sant Pau, 66; c/ de Sant Josep Oriol, 7-11; Pl. de Salvador Seguí. Barcelona

029/07

302

Zona/ àmbit

Sector

Definició

Finca 003

A

ESTRAT: de preparació

Comp. geològica

Comp. orgànica

Comp. artificial

MORTER BARREJAT AMB SORRA

Posició

Dimensions

Orientació

Mida

Consistència/ Compactació

Color

COMPACTACIÓ ALTA

BEIX

Orientació pendent

Màximes

Minimes

Cotes superiors

5'18 m - 5'15 m

Potència

Igual a

En contacte

Cobreix 05

Cobert per 79

Farceix

Farcit per

Talla

Tallat per 03

Recolza

Se li recolza

Es lliura

Se li lliura

Observacions:

Interpretació:

Estrat de preparació per a la col·locació del paviment UE 79.

Datació

s. XIX-XX

Criteri datació

Foto/ Diapo.

Recull mostres

Tipus de mostra:



Població/ Terme municipal:

Codi MUHBA UE

C/d'Espalter, 1b-11; c/ de Sant Pau, 66; c/ de Sant Josep Oriol, 7-11; Pl. de Salvador Seguí. Barcelona

029/07

303

Zona/ àmbit

Sector

Definició

Habitació 6

B

NEGATIVA: retall

Comp. geològica

Comp. orgànica

Comp. artificial

Posició

Dimensions

Orientació

Mida

Consistència/ Compactació

Color

Cotes superiors

Màximes Minimes

5'26 m - 5'19 m

Orientació pendent

Potència

Igual a

En contacte

Cobreix

Cobert per 05

Farceix

Farcit per 304

Talla 05, 06, 92

Tallat per 261

Recolza

Se li recolza

Es lliura

Se li lliura

Observacions:

Retall de planta circular.

Interpretació:

Retall de caràcter agrícola i de funcionalitat indeterminada.

Datació

§. XVII

Criteri datació

Foto/ Diapo.

Recull mostres

Tipus de mostra:

Població/ Terme municipal:

Codi MUHBA UE

C/d'Espalter, 1b-11; c/ de Sant Pau, 66; c/ de Sant Josep Oriol, 7-11; Pl. de Salvador Seguí. Barcelona

029/07

304

Zona/ àmbit

Sector

Definició

Habitació 6

B

FARCIMENT

Comp. geològica

Comp. orgànica

Comp. artificial

TERRA

CARBONS (presència)

Posició

Dimensions

Orientació

Mida

Consistència/ Compactació

Color

SORRA (0'02-2 mm.)

COMPACTACIÓ MITJA

MARRO

Orientació pendent

Màximes

Minimes

Cotes superiors

5'26 m - 5'19 m

Potència

Igual a

En contacte

Cobreix

Cobert per 05

Farceix 303

Farcit per

Talla

Tallat per 261

Recolza

Se li recolza

Es lliura

Se li lliura

Observacions:

Interpretació:

Rebliment del retall UE 303.

Datació

§. XVII

Criteri datació

Foto/ Diapo.

Recull mostres

Tipus de mostra:

Població/ Terme municipal:

Codi MUHBA UE

C/d'Espalter, 1b-11; c/ de Sant Pau, 66; c/ de Sant Josep Oriol, 7-11; Pl. de Salvador Seguí. Barcelona

029/07

305

Zona/ àmbit

Sector

Definició

Habitació 6

B

NEGATIVA: retall

Comp. geològica

Comp. orgànica

Comp. artificial

Posició

Dimensions

Orientació

Mida

Consistència/ Compactació

Color

Cotes superiors

Màximes Minimes

5'26 m - 5'17 m

Orientació pendent

Potència

Igual a

En contacte

Cobreix

Cobert per 05

Farceix

Farcit per 306

Talla

05, 06, 92

Tallat per

Recolza

Se li recolza

Es lliura

Se li lliura

Observacions:

Retall de planta ovalada.

Interpretació:

Retall de caràcter agrícola i de funcionalitat indeterminada.

Datació

§. XVII

Criteri datació

Foto/ Diapo.

Recull mostres

Tipus de mostra:

Població/ Terme municipal:

Codi MUHBA UE

C/d'Espalter, 1b-11; c/ de Sant Pau, 66; c/ de Sant Josep Oriol, 7-11; Pl. de Salvador Seguí. Barcelona

029/07

306

Zona/ àmbit

Sector

Definició

Habitació 6

B

FARCIMENT

Comp. geològica

Comp. orgànica

Comp. artificial

TERRA

CARBONS (presènci

Posició

Dimensions

Orientació

Mida

Consistència/ Compactació

Color

SORRA (0'02-2 mm.)

COMPACTACIÓ MITJA

MARRO

Orientació pendent

Màximes

Minimes

Cotes superiors

5'26 m - 5'17 m

Potència

Igual a

En contacte

Cobreix

Cobert per 05

Farceix 305

Farcit per

Talla

Tallat per

Recolza

Se li recolza

Es lliura

Se li lliura

Observacions:

Interpretació:

Rebliment del retall UE 305.

Datació

§. XVII

Criteri datació

Foto/ Diapo.

Recull mostres

Tipus de mostra:

Població/ Terme municipal:

Codi MUHBA UE

C/d'Espalter, 1b-11; c/ de Sant Pau, 66; c/ de Sant Josep Oriol, 7-11; Pl. de Salvador Seguí. Barcelona

029/07

307

Zona/ àmbit

Sector

Definició

Habitació 6

B

NEGATIVA: retall

Comp. geològica

Comp. orgànica

Comp. artificial

Posició

Dimensions

Orientació

Mida

Consistència/ Compactació

Color

Cotes superiors

Màximes Minimes

5'19 m - 5'09 m

Orientació pendent

Potència

Igual a

En contacte

Cobreix

Cobert per 05

Farceix

Farcit per 308

Talla

05, 06, 92

Tallat per

Recolza

Se li recolza

Es lliura

Se li lliura

Observacions:

Retall de planta semicircular.

Interpretació:

Retall de caràcter agrícola i de funcionalitat indeterminada.

Datació

§. XVII

Criteri datació

Foto/ Diapo.

Recull mostres

Tipus de mostra:

Població/ Terme municipal:

Codi MUHBA UE

C/d'Espalter, 1b-11; c/ de Sant Pau, 66; c/ de Sant Josep Oriol, 7-11; Pl. de Salvador Seguí. Barcelona

029/07

308

Zona/ àmbit

Sector

Definició

Habitació 6

B

FARCIMENT

Comp. geològica

Comp. orgànica

Comp. artificial

TERRA

CARBONS (presència)

Posició

Dimensions

Orientació

Mida

Consistència/ Compactació

Color

SORRA (0'02-2 mm.)

COMPACTACIÓ MITJA

MARRO

Orientació pendent

Màximes

Minimes

Cotes superiors

5'19 m - 5'09 m

Potència

Igual a

En contacte

Cobreix

Cobert per 05

Farceix 307

Farcit per

Talla

Tallat per

Recolza

Se li recolza

Es lliura

Se li lliura

Observacions:

Interpretació:

Rebliment del retall UE 307.

Datació

§. XVII

Criteri datació

Foto/ Diapo.

Recull mostres

Tipus de mostra:

Població/ Terme municipal:

Codi MUHBA UE

C/d'Espalter, 1b-11; c/ de Sant Pau, 66; c/ de Sant Josep Oriol, 7-11; Pl. de Salvador Seguí. Barcelona

029/07

309

Zona/ àmbit

Sector

Definició

Habitació 6

B

NEGATIVA: retall

Comp. geològica

Comp. orgànica

Comp. artificial

Posició

Dimensions

Orientació

Mida

Consistència/ Compactació

Color

Orientació pendent

Màximes

Minimes

Cotes superiors

5'28 m - 4'98 m

Potència

Igual a

En contacte

Cobreix

Cobert per 05

Farceix

Farcit per 310

Talla

05, 06, 92

Tallat per

Recolza

Se li recolza

Es lliura

Se li lliura

Observacions:

Retall de planta irregular.

Interpretació:

Retall de caràcter agrícola i de funcionalitat indeterminada.

Datació

§. XVII

Criteri datació

Foto/ Diapo.

Recull mostres

Tipus de mostra:

Població/ Terme municipal:

Codi MUHBA UE

C/d'Espalter, 1b-11; c/ de Sant Pau, 66; c/ de Sant Josep Oriol, 7-11; Pl. de Salvador Seguí. Barcelona

029/07

310

Zona/ àmbit

Sector

Definició

Habitació 6

B

FARCIMENT

Comp. geològica

Comp. orgànica

Comp. artificial

TERRA

CARBONS (presència)

Posició

Dimensions

Orientació

Mida

Consistència/ Compactació

Color

SORRA (0'02-2 mm.)

COMPACTACIÓ MITJA

MARRO

Orientació pendent

Màximes

Minimes

Cotes superiors

5'28 m - 4'98 m

Potència

Igual a

En contacte

Cobreix

Cobert per 05

Farceix 309

Farcit per

Talla

Tallat per

Recolza

Se li recolza

Es lliura

Se li lliura

Observacions:

Interpretació:

Rebliment del retall UE 309.

Datació

§. XVII

Criteri datació

Foto/ Diapo.

Recull mostres

Tipus de mostra:



Població/ Terme municipal:

Codi MUHBA UE

C/d'Espalter, 1b-11; c/ de Sant Pau, 66; c/ de Sant Josep Oriol, 7-11; Pl. de Salvador Seguí. Barcelona

029/07

311

Zona/ àmbit

Sector

Definició

Habitació 6

B

NEGATIVA: rasa

Comp. geològica

Comp. orgànica

Comp. artificial

Posició

Dimensions

Orientació

Mida

Consistència/ Compactació

Color

Cotes superiors

Màximes Minimes

5'33 m - 5'25 m

Orientació pendent

Potència

Igual a

En contacte

Cobreix

Cobert per 05

Farceix

Farcit per 312

Talla

05, 06, 92

Tallat per

Recolza

Se li recolza

Es lliura

Se li lliura

Observacions:

Interpretació:

Rasa de vinya.

Datació

§. XVII

Criteri datació

Foto/ Diapo.

Recull mostres

Tipus de mostra:

Població/ Terme municipal:

Codi MUHBA UE

C/d'Espalter, 1b-11; c/ de Sant Pau, 66; c/ de Sant Josep Oriol, 7-11; Pl. de Salvador Seguí. Barcelona

029/07

312

Zona/ àmbit

Sector

Definició

Habitació 6

B

FARCIMENT

Comp. geològica

Comp. orgànica

Comp. artificial

TERRA

CARBONS (presència)

Posició

Dimensions

Orientació

Mida

Consistència/ Compactació

Color

SORRA (0'02-2 mm.)

COMPACTACIÓ MITJA

MARRO

Orientació pendent

Màximes

Minimes

Cotes superiors

5'33 m - 5'25 m

Potència

Igual a

En contacte

Cobreix

Cobert per 05

Farceix 311

Farcit per

Talla

Tallat per

Recolza

Se li recolza

Es lliura

Se li lliura

Observacions:

Interpretació:

Rebliment de la rasa de vinya UE 311.

Datació

§. XVII

Criteri datació

Foto/ Diapo.

Recull mostres

Tipus de mostra:

Població/ Terme municipal:

Codi MUHBA UE

C/d'Espalter, 1b-11; c/ de Sant Pau, 66; c/ de Sant Josep Oriol, 7-11; Pl. de Salvador Seguí. Barcelona

029/07

313

Zona/ àmbit

Sector

Definició

Habitació 6

B

NEGATIVA: retall

Comp. geològica

Comp. orgànica

Comp. artificial

Posició

Dimensions

Orientació

Mida

Consistència/ Compactació

Color

Cotes superiors

Màximes

Minimes

5'34 m - 5'23 m

Orientació pendent

Potència

Igual a

En contacte

Cobreix

Cobert per

Farceix

Farcit per 314

Talla

05, 06, 92

Tallat per 272

Recolza

Se li recolza

Es lliura

Se li lliura

Observacions:

Retall de planta irregular.

Interpretació:

Retall de caràcter agrícola i de funcionalitat indeterminada.

Datació

§. XVII

Criteri datació

Foto/ Diapo.

Recull mostres

Tipus de mostra:

Població/ Terme municipal:

Codi MUHBA UE

C/d'Espalter, 1b-11; c/ de Sant Pau, 66; c/ de Sant Josep Oriol, 7-11; Pl. de Salvador Seguí. Barcelona

029/07

314

Zona/ àmbit

Sector

Definició

Habitació 6

B

FARCIMENT

Comp. geològica

Comp. orgànica

Comp. artificial

TERRA

CARBONS (presència)

Posició

Dimensions

Orientació

Mida

Consistència/ Compactació

Color

SORRA (0'02-2 mm.)

COMPACTACIÓ MITJA

MARRO

Orientació pendent

Màximes

Minimes

Cotes superiors

5'34 m - 5'23 m

Potència

Igual a

En contacte

Cobreix

Cobert per 05

Farceix 313

Farcit per

Talla

Tallat per 272

Recolza

Se li recolza

Es lliura

Se li lliura

Observacions:

Interpretació:

Rebliment del retall UE 313.

Datació

§. XVII

Criteri datació

Foto/ Diapo.

Recull mostres

Tipus de mostra:

Població/ Terme municipal:

Codi MUHBA UE

C/d'Espalter, 1b-11; c/ de Sant Pau, 66; c/ de Sant Josep Oriol, 7-11; Pl. de Salvador Seguí. Barcelona

029/07

315

Zona/ àmbit

Sector

Definició

Habitació 6

B

NEGATIVA: retall

Comp. geològica

Comp. orgànica

Comp. artificial

Posició

Dimensions

Orientació

Mida

Consistència/ Compactació

Color

Cotes superiors

Màximes Minimes

5'37 m - 5'22 m

Orientació pendent

Potència

Igual a

En contacte

Cobreix

Cobert per

Farceix

Farcit per 316

Talla

05, 06, 92

Tallat per 272

Recolza

Se li recolza

Es lliura

Se li lliura

Observacions:

Retall de planta circular.

Interpretació:

Fossa de caràcter agrícola i de funcionalitat indeterminada.

Datació

§. XVII

Criteri datació

Foto/ Diapo.

Recull mostres

Tipus de mostra:

Població/ Terme municipal:

Codi MUHBA UE

C/d'Espalter, 1b-11; c/ de Sant Pau, 66; c/ de Sant Josep Oriol, 7-11; Pl. de Salvador Seguí. Barcelona

029/07

316

Zona/ àmbit

Sector

Definició

Habitació 6

B

FARCIMENT

Comp. geològica

Comp. orgànica

Comp. artificial

TERRA

CARBONS (presència)

Posició

Dimensions

Orientació

Mida

Consistència/ Compactació

Color

SORRA (0'02-2 mm.)

COMPACTACIÓ MITJA

MARRO

Orientació pendent

Màximes

Minimes

Cotes superiors

5'37 m - 5'22 m

Potència

Igual a

En contacte

Cobreix

Cobert per 05

Farceix 315

Farcit per

Talla

Tallat per 272

Recolza

Se li recolza

Es lliura

Se li lliura

Observacions:

Interpretació:

Rebliment de la fossa UE 315.

Datació

§. XVII

Criteri datació

Foto/ Diapo.

Recull mostres

Tipus de mostra:

Població/ Terme municipal:

Codi MUHBA UE

C/d'Espalter, 1b-11; c/ de Sant Pau, 66; c/ de Sant Josep Oriol, 7-11; Pl. de Salvador Seguí. Barcelona

029/07

317

Zona/ àmbit

Sector

Definició

Habitació 6

B

NEGATIVA: retall

Comp. geològica

Comp. orgànica

Comp. artificial

Posició

Dimensions

Orientació

Mida

Consistència/ Compactació

Color

Orientació pendent

Màximes

Minimes

Cotes superiors

5'34 m - 5'18 m

Potència

Igual a

En contacte

Cobreix

Cobert per

Farceix

Farcit per 318

Talla

05, 06, 92

Tallat per 262

Recolza

Se li recolza

Es lliura

Se li lliura

Observacions:

Retall de planta circular.

Interpretació:

Retall de caràcter agrícola i de funcionalitat indeterminada.

Datació

§. XVII

Criteri datació

Foto/ Diapo.

Recull mostres

Tipus de mostra:

Població/ Terme municipal:

Codi MUHBA UE

C/d'Espalter, 1b-11; c/ de Sant Pau, 66; c/ de Sant Josep Oriol, 7-11; Pl. de Salvador Seguí. Barcelona

029/07

318

Zona/ àmbit

Sector

Definició

Habitació 6

B

FARCIMENT

Comp. geològica

Comp. orgànica

Comp. artificial

TERRA

CARBONS (presència)

Posició

Dimensions

Orientació

Mida

Consistència/ Compactació

Color

SORRA (0'02-2 mm.)

COMPACTACIÓ MITJA

MARRO

Orientació pendent

Màximes

Minimes

Cotes superiors

5'34 m - 5'18 m

Potència

Igual a

En contacte

Cobreix

Cobert per 05

Farceix 317

Farcit per

Talla

Tallat per 262

Recolza

Se li recolza

Es lliura

Se li lliura

Observacions:

Interpretació:

Rebliment del retall UE 317.

Datació

§. XVII

Criteri datació

Foto/ Diapo.

Recull mostres

Tipus de mostra:



Població/ Terme municipal:

Codi MUHBA UE

C/d'Espalter, 1b-11; c/ de Sant Pau, 66; c/ de Sant Josep Oriol, 7-11; Pl. de Salvador Seguí. Barcelona

029/07

319

Zona/ àmbit

Sector

Definició

Habitació 6

B

NEGATIVA: retall

Comp. geològica

Comp. orgànica

Comp. artificial

Posició

Dimensions

Orientació

Mida

Consistència/ Compactació

Color

Cotes superiors

Màximes Minimes

5'34 m - 5'25 m

Orientació pendent

Potència

Igual a

En contacte

Cobreix

Cobert per 05

Farceix

Farcit per 320

Talla

05, 06, 92

Tallat per

Recolza

Se li recolza

Es lliura

Se li lliura

Observacions:

Retall de planta circular.

Interpretació:

Retall de caràcter agrícola i de funcionalitat indeterminada.

Datació

§. XVII

Criteri datació

Foto/ Diapo.

Recull mostres

Tipus de mostra:

Població/ Terme municipal:

Codi MUHBA UE

C/d'Espalter, 1b-11; c/ de Sant Pau, 66; c/ de Sant Josep Oriol, 7-11; Pl. de Salvador Seguí. Barcelona

029/07

320

Zona/ àmbit

Sector

Definició

Habitació 6

B

FARCIMENT

Comp. geològica

Comp. orgànica

Comp. artificial

TERRA

CARBONS (presència)

Posició

Dimensions

Orientació

Mida

Consistència/ Compactació

Color

SORRA (0'02-2 mm.)

COMPACTACIÓ MITJA

MARRO

Orientació pendent

Màximes

Minimes

Cotes superiors

5'34 m - 5'25 m

Potència

Igual a

En contacte

Cobreix

Cobert per 05

Farceix 319

Farcit per

Talla

Tallat per

Recolza

Se li recolza

Es lliura

Se li lliura

Observacions:

Interpretació:

Rebliment del retall UE 319.

Datació

§. XVII

Criteri datació

Foto/ Diapo.

Recull mostres

Tipus de mostra:

Població/ Terme municipal:

Codi MUHBA UE

C/d'Espalter, 1b-11; c/ de Sant Pau, 66; c/ de Sant Josep Oriol, 7-11; Pl. de Salvador Seguí. Barcelona

029/07

321

Zona/ àmbit

Sector

Definició

Habitació 6

B

NEGATIVA: rasa

Comp. geològica

Comp. orgànica

Comp. artificial

Posició

Dimensions

Orientació

Mida

Consistència/ Compactació

Color

Cotes superiors

Màximes Minimes

5'29 m - 5'10 m

Orientació pendent

Potència

Igual a

En contacte

Cobreix

Cobert per 02

Farceix

Farcit per 322

Talla

05, 06, 92

Tallat per

Recolza

Se li recolza

Es lliura

Se li lliura

Observacions:

Interpretació:

Rasa de construcció d'un pilar contemporani.

Datació

s. XX

Criteri datació

Foto/ Diapo.

Recull mostres

Tipus de mostra:

Població/ Terme municipal:

Codi MUHBA UE

C/d'Espalter, 1b-11; c/ de Sant Pau, 66; c/ de Sant Josep Oriol, 7-11; Pl. de Salvador Seguí. Barcelona

029/07

322

Zona/ àmbit

Sector

Definició

Habitació 6

B

ESTRUCTURA

Comp. geològica

Comp. orgànica

Comp. artificial

MORTER BLANC + RESTES DE MATERIAL CONSTRUCTIU

Posició

Dimensions

Orientació

Mida

Consistència/ Compactació

Color

COMPACTACIÓ ALTA

BLANC

Cotes superiors

Màximes Minimes

5'29 m - 5'10 m

Orientació pendent

Potència

Igual a

En contacte

Cobreix

Cobert per 02

Farceix 321

Farcit per

Talla

Tallat per

Recolza

Se li recolza

Es lliura

Se li lliura

Observacions:

Aquest pilar és coetani als diversos pilars (UE 257, UE 698, UE 699, UE 700, UE 701, UE 702) que s'han localitzat en la zona ocupada per la presó.

Interpretació:

Pilar d'època contemporània.

Datació

s. XX

Criteri datació

Foto/ Diapo.

Recull mostres

Tipus de mostra:

Població/ Terme municipal:

Codi MUHBA UE

C/d'Espalter, 1b-11; c/ de Sant Pau, 66; c/ de Sant Josep Oriol, 7-11; Pl. de Salvador Seguí. Barcelona

029/07

323

Zona/ àmbit

Sector

Definició

Comp. geològica

Comp. orgànica

Comp. artificial

Posició

Dimensions

Orientació

Mida

Consistència/ Compactació

Color

Cotes superiors

Màximes

Minimes

Orientació pendent

Potència

Igual a 302

En contacte

Cobreix

Cobert per

Farceix

Farcit per

Talla

Tallat per

Recolza

Se li recolza

Es lliura

Se li lliura

Observacions:

Interpretació:

Datació

Criteri datació

Foto/ Diapo.

Recull mostres

Tipus de mostra:

Població/ Terme municipal:

Codi MUHBA UE

C/d'Espalter, 1b-11; c/ de Sant Pau, 66; c/ de Sant Josep Oriol, 7-11; Pl. de Salvador Seguí. Barcelona

029/07

324

Zona/ àmbit

Sector

Definició

Pati

B

ESTRUCTURA: dipòsit

Comp. geològica

Comp. orgànica

Comp. artificial

MORTER BLANC + TOTXOS MASSISSOS

Posició

Dimensions

Orientació

Mida

Consistència/ Compactació

Color

COMPACTACIÓ ALTA

VERMELLÓS

Orientació pendent

Màximes

Minimes

Cotes superiors

5'38 m - 4'60 m

Potència

Igual a

En contacte

Cobreix

Cobert per 02

Farceix

Farcit per

Talla

05, 06, 92, 441

Tallat per

Recolza

263, 325

Se li recolza

Es lliura

Se li lliura

Observacions:

No apareixen marcats en el plànol de Garriga i Roca, per tant ha de ser posterior a la construcció inicial del recinte penitenciari.

Interpretació:

Dipòsit de planta rectangular fet de maons de 15x30 cm lligats amb morter blanc. La seva funció podria haver estat destinada a dur a terme les tasques de treball que desenvolupaven les internes de la presó a l'hora de complir la condemna.

Datació

§. XVIII-XIX

Criteri datació

Foto/ Diapo.

Recull mostres

Tipus de mostra:

Població/ Terme municipal:

Codi MUHBA UE

C/d'Espalter, 1b-11; c/ de Sant Pau, 66; c/ de Sant Josep Oriol, 7-11; Pl. de Salvador Seguí. Barcelona

029/07

325

Zona/ àmbit

Sector

Definició

Pati

B

ESTRUCTURA: dipòsit

Comp. geològica

Comp. orgànica

Comp. artificial

MORTER BLANC + TOTXOS MASSISSOS

Posició

Dimensions

Orientació

Mida

Consistència/ Compactació

Color

COMPACTACIÓ ALTA

VERMELLÓS

Orientació pendent

Màximes

Minimes

Cotes superiors

5'36 m - 3'98 m

Potència

Igual a

En contacte

Cobreix

Cobert per 02

Farceix

Farcit per

Talla

Tallat per

Recolza 263

Se li recolza 324, 656

Es lliura

Se li lliura

Observacions:

No apareixen marcats en el plànol de Garriga i Roca, per tant ha de ser posterior a la construcció inicial del recinte penitenciari.

Interpretació:

Pou cec de palnta quadrangular.

Datació

s. XVIII-XIX

Criteri datació

Foto/ Diapo.

Recull mostres

Tipus de mostra:

Població/ Terme municipal:

Codi MUHBA UE

C/d'Espalter, 1b-11; c/ de Sant Pau, 66; c/ de Sant Josep Oriol, 7-11; Pl. de Salvador Seguí. Barcelona

029/07

326

Zona/ àmbit

Sector

Definició

Habitació 11

B

ESTRUCTURA

Comp. geològica

Comp. orgànica

Comp. artificial

MORTER BLANC + TOTXOS MASSISSOS

Posició

Dimensions

Orientació

Mida

Consistència/ Compactació

Color

Orientació pendent

Màximes

Minimes

Cotes superiors

5'55 m - 5'40 m

Potència

Igual a

En contacte

Cobreix

Cobert per 02

Farceix

Farcit per

Talla 171

Tallat per

Recolza 275, 278

Se li recolza

Es lliura

Se li lliura

Observacions:

Secciona el mur medieval UE 171.

Interpretació:

Filada de maons que transcorre per l'interior de l'habitació 11, des del mur UE 275 fins al mur UE 278. La seva funcionalitat ens és desconeguda.

Datació

§. XVIII-XIX

Criteri datació

Foto/ Diapo.

Recull mostres

Tipus de mostra:



Població/ Terme municipal:

Codi MUHBA UE

C/d'Espalter, 1b-11; c/ de Sant Pau, 66; c/ de Sant Josep Oriol, 7-11; Pl. de Salvador Seguí. Barcelona

029/07

327

Zona/ àmbit

Sector

Definició

Finca 003

A

NIVELL D'ÚS

Comp. geològica

Comp. orgànica

Comp. artificial

TERRA

RESTES DE MORTER

Posició

Dimensions

Orientació

Mida

Consistència/ Compactació

Color

SORRA (0'02-2 mm.)

COMPACTACIÓ ALTA

MARRO

Orientació pendent

Màximes Minimes

Cotes superiors

5'15 m - 5'10 m

Potència

Igual a

En contacte

Cobreix

Cobert per 323

Farceix

Farcit per

Talla

Tallat per 03

Recolza

Se li recolza

Es lliura 81

Se li lliura

Observacions:

Interpretació:

Possible nivell de circulació que es localitza sota l'estrat UE 323.

Datació

Criteri datació

Foto/ Diapo.

Recull mostres

Tipus de mostra:

Població/ Terme municipal:

Codi MUHBA UE

C/d'Espalter, 1b-11; c/ de Sant Pau, 66; c/ de Sant Josep Oriol, 7-11; Pl. de Salvador Seguí. Barcelona

029/07

328

Zona/ àmbit

Sector

Definició

Habitació 10

B

NEGATIVA: retall

Comp. geològica

Comp. orgànica

Comp. artificial

Posició

Dimensions

Orientació

Mida

Consistència/ Compactació

Color

Cotes superiors

Màximes Minimes

5'15 m - 4'90 m

Orientació pendent

Potència

Igual a

En contacte

Cobreix

Cobert per 260

Farceix

Farcit per 329

Talla

05, 06, 92, 344

Tallat per

Recolza

Se li recolza

Es lliura

Se li lliura

Observacions:

Retall de planta ovalada.

Interpretació:

Retall de funcinalitat indeterminada.

Datació

Criteri datació

Foto/ Diapo.

Recull mostres

Tipus de mostra:

Població/ Terme municipal:

Codi MUHBA UE

C/d'Espalter, 1b-11; c/ de Sant Pau, 66; c/ de Sant Josep Oriol, 7-11; Pl. de Salvador Seguí. Barcelona

029/07

329

Zona/ àmbit

Sector

Definició

Habitació 10

B

FARCIMENT

Comp. geològica

Comp. orgànica

Comp. artificial

TERRA

MORTER BARREJAT AMB SORRA

Posició

Dimensions

Orientació

Mida

Consistència/ Compactació

Color

SORRA (0'02-2 mm.)

SOLTA

MARRO

Orientació pendent

Màximes Minimes

Cotes superiors

5'15 m - 4'90 m

Potència

Igual a

En contacte

Cobreix

Cobert per 260

Farceix 328

Farcit per

Talla

Tallat per 258

Recolza

Se li recolza

Es lliura

Se li lliura

Observacions:

Interpretació:

Rebliment del retall ovalat UE 328.

Datació

Criteri datació

Foto/ Diapo.

Recull mostres

Tipus de mostra:

Població/ Terme municipal:

Codi MUHBA UE

C/d'Espalter, 1b-11; c/ de Sant Pau, 66; c/ de Sant Josep Oriol, 7-11; Pl. de Salvador Seguí. Barcelona

029/07

330

Zona/ àmbit

Sector

Definició

Finca 003

A

ESTRAT

Comp. geològica

Comp. orgànica

Comp. artificial

TERRA ARGILOSA

Posició

Dimensions

Orientació

Mida

Consistència/ Compactació

Color

MARRÓ-VERMELLÓS

Cotes superiors

Màximes Minimes

5'10 m - 4'98 m

Orientació pendent

Potència

Igual a

En contacte

Cobreix

Cobert per 327

Farceix

Farcit per

Talla

Tallat per 03, 331, 333

Recolza

Se li recolza

Es lliura

Se li lliura

Observacions:

Interpretació:

Estrat d'anivellament.

Datació

Criteri datació

Foto/ Diapo.

Recull mostres

Tipus de mostra:

Població/ Terme municipal:

Codi MUHBA UE

C/d'Espalter, 1b-11; c/ de Sant Pau, 66; c/ de Sant Josep Oriol, 7-11; Pl. de Salvador Seguí. Barcelona

029/07

331

Zona/ àmbit

Sector

Definició

Finca 003

A

NEGATIVA: retall

Comp. geològica

Comp. orgànica

Comp. artificial

Posició

Dimensions

Orientació

Mida

Consistència/ Compactació

Color

Cotes superiors

Màximes Minimes

5'19 m - 5'11 m

Orientació pendent

Potència

Igual a

En contacte

Cobreix

Cobert per 327

Farceix

Farcit per 332

Talla 330

Tallat per 03

Recolza

Se li recolza

Es lliura

Se li lliura

Observacions:

Retall de planta circular.

Interpretació:

Retall de funcinalitat indeterminada.

Datació

Criteri datació

Foto/ Diapo.

Recull mostres

Tipus de mostra:

Població/ Terme municipal:

Codi MUHBA UE

C/d'Espalter, 1b-11; c/ de Sant Pau, 66; c/ de Sant Josep Oriol, 7-11; Pl. de Salvador Seguí. Barcelona

029/07

332

Zona/ àmbit

Sector

Definició

Finca 003

A

FARCIMENT

Comp. geològica

Comp. orgànica

Comp. artificial

TERRA

CARBONS (presència)

RESTES DE MORTER

Posició

Dimensions

Orientació

Mida

Consistència/ Compactació

Color

SORRA (0'02-2 mm.)

COMPACTACIÓ MITJA

MARRO

Orientació pendent

Màximes

Minimes

Cotes superiors

5'19 m - 5'11 m

Potència

Igual a

En contacte

Cobreix

Cobert per 327

Farceix 331

Farcit per

Talla

Tallat per 03

Recolza

Se li recolza

Es lliura

Se li lliura

Observacions:

Interpretació:

Datació

Criteri datació

Foto/ Diapo.

Recull mostres

Tipus de mostra:

Població/ Terme municipal:

Codi MUHBA UE

C/d'Espalter, 1b-11; c/ de Sant Pau, 66; c/ de Sant Josep Oriol, 7-11; Pl. de Salvador Seguí. Barcelona

029/07

333

Zona/ àmbit

Sector

Definició

Finca 003

A

NEGATIVA: retall

Comp. geològica

Comp. orgànica

Comp. artificial

Posició

Dimensions

Orientació

Mida

Consistència/ Compactació

Color

Cotes superiors

Màximes Minimes

5'23 m - 5'13 m

Orientació pendent

Potència

Igual a

En contacte

Cobreix

Cobert per 327

Farceix

Farcit per 334

Talla 330

Tallat per

Recolza

Se li recolza

Es lliura

Se li lliura

Observacions:

Retall de planta irregular.

Interpretació:

Retall de funcionalitat indeterminada.

Datació

Criteri datació

Foto/ Diapo.

Recull mostres

Tipus de mostra:

Població/ Terme municipal:

Codi MUHBA UE

C/d'Espalter, 1b-11; c/ de Sant Pau, 66; c/ de Sant Josep Oriol, 7-11; Pl. de Salvador Seguí. Barcelona

029/07

334

Zona/ àmbit

Sector

Definició

Finca 003

A

FARCIMENT

Comp. geològica

Comp. orgànica

Comp. artificial

TERRA

RESTES DE MORTER

Posició

Dimensions

Orientació

Mida

Consistència/ Compactació

Color

SORRA (0'02-2 mm.)

COMPACTACIÓ MITJA

MARRO

Orientació pendent

Màximes

Minimes

Cotes superiors

5'23 m - 5'13 m

Potència

Igual a

En contacte

Cobreix

Cobert per 327

Farceix 333

Farcit per

Talla

Tallat per

Recolza

Se li recolza

Es lliura

Se li lliura

Observacions:

Interpretació:

Rebliment del retall UE 333.

Datació

Criteri datació

Foto/ Diapo.

Recull mostres

Tipus de mostra:



Població/ Terme municipal:

Codi MUHBA UE

C/d'Espalter, 1b-11; c/ de Sant Pau, 66; c/ de Sant Josep Oriol, 7-11; Pl. de Salvador Seguí. Barcelona

029/07

335

Zona/ àmbit

Sector

Definició

Habitació 12

B

FARCIMENT

Comp. geològica

Comp. orgànica

Comp. artificial

TERRA

CARBONS (presència)

Posició

Dimensions

Orientació

Mida

Consistència/ Compactació

Color

SORRA (0'02-2 mm.)

COMPACTACIÓ MITJA

MARRO

Orientació pendent

Màximes

Minimes

Cotes superiors

5'41 m - 5'16 m

Potència

Igual a

En contacte

Cobreix

Cobert per 250

Farceix 249

Farcit per

Talla

Tallat per 336

Recolza

Se li recolza

Es lliura

Se li lliura

Observacions:

Interpretació:

Rebliment del retall UE 249.

Datació

Criteri datació

Foto/ Diapo.

Recull mostres

Tipus de mostra:

Població/ Terme municipal:

Codi MUHBA UE

C/d'Espalter, 1b-11; c/ de Sant Pau, 66; c/ de Sant Josep Oriol, 7-11; Pl. de Salvador Seguí. Barcelona

029/07

336

Zona/ àmbit

Sector

Definició

Habitació 12

B

FARCIMENT

Comp. geològica

Comp. orgànica

Comp. artificial

PEDRES

Posició

Dimensions

Orientació

Mida

Consistència/ Compactació

Color

Orientació pendent

Màximes Minimes

Cotes superiors

5'41 m - 5'16 m

Potència

Igual a

En contacte

Cobreix

Cobert per 250

Farceix 249

Farcit per

Talla 335

Tallat per

Recolza

Se li recolza

Es lliura

Se li lliura

Observacions:

Interpretació:

Conjunt de pedres clavades en el farciment UE 335, farceix el retall UE 249.

Datació

Criteri datació

Foto/ Diapo.

Recull mostres

Tipus de mostra:

Població/ Terme municipal:

Codi MUHBA UE

C/d'Espalter, 1b-11; c/ de Sant Pau, 66; c/ de Sant Josep Oriol, 7-11; Pl. de Salvador Seguí. Barcelona

029/07

337

Zona/ àmbit

Sector

Definició

Habitació 4

B

NEGATIVA: retall

Comp. geològica

Comp. orgànica

Comp. artificial

Posició

Dimensions

Orientació

Mida

Consistència/ Compactació

Color

Orientació pendent

Màximes

Minimes

Cotes superiors

4'72 m - 2'70 m

Potència

Igual a

En contacte

Cobreix

Cobert per

Farceix

Farcit per 338, 401, 402, 403, 404

Talla

05, 06, 92

Tallat per

Recolza

Se li recolza

Es lliura

Se li lliura

Observacions:

Retall de planta irregular.

Interpretació:

Retall de caràcter agrícola i de funcionalitat indeterminada.

Datació

Criteri datació

Foto/ Diapo.

Recull mostres

Tipus de mostra:

Població/ Terme municipal:

Codi MUHBA UE

C/d'Espalter, 1b-11; c/ de Sant Pau, 66; c/ de Sant Josep Oriol, 7-11; Pl. de Salvador Seguí. Barcelona

029/07

338

Zona/ àmbit

Sector

Definició

Habitació 4

B

FARCIMENT

Comp. geològica

Comp. orgànica

Comp. artificial

TERRA

Posició

Dimensions

Orientació

Mida

Consistència/ Compactació

Color

SORRA (0'02-2 mm.)

COMPACTACIÓ MITJA

MARRO

Orientació pendent

Màximes

Minimes

Cotes superiors

4'72 m - 2'70 m

Potència

Igual a

En contacte

Cobreix 401, 402

Cobert per 05

Farceix 337

Farcit per

Talla

Tallat per

Recolza

Se li recolza

Es lliura

Se li lliura

Observacions:

Interpretació:

Rebliment del retall UE 337.

Datació

Criteri datació

Foto/ Diapo.

Recull mostres

Tipus de mostra:

Població/ Terme municipal:

Codi MUHBA UE

C/d'Espalter, 1b-11; c/ de Sant Pau, 66; c/ de Sant Josep Oriol, 7-11; Pl. de Salvador Seguí. Barcelona

029/07

339

Zona/ àmbit

Sector

Definició

Finca 003

A

NEGATIVA: rasa

Comp. geològica

Comp. orgànica

Comp. artificial

Posició

Dimensions

Orientació

Mida

Consistència/ Compactació

Color

Cotes superiors

Màximes Minimes

5'23 m - 4'70 m

Orientació pendent

Potència

Igual a

En contacte

Cobreix

Cobert per 327

Farceix

Farcit per 340

Talla

330, 350, 351

Tallat per

Recolza

Se li recolza

Es lliura

Se li lliura

Observacions:

Interpretació:

Rasa de construcció del mur UE 341.

Datació

Criteri datació

Foto/ Diapo.

Recull mostres

Tipus de mostra:

Població/ Terme municipal:

Codi MUHBA UE

C/d'Espalter, 1b-11; c/ de Sant Pau, 66; c/ de Sant Josep Oriol, 7-11; Pl. de Salvador Seguí. Barcelona

029/07

340

Zona/ àmbit

Sector

Definició

Finca 003

A

FARCIMENT

Comp. geològica

Comp. orgànica

Comp. artificial

PEDRES

MORTER BARREJAT AMB SORRA

Posició

Dimensions

Orientació

Mida

Consistència/ Compactació

Color

COMPACTACIÓ MITJA

BEIX

Orientació pendent

Màximes

Minimes

Cotes superiors

5'23 m - 4'70 m

Potència

Igual a

En contacte

Cobreix

Cobert per

Farceix 339

Farcit per

Talla

Tallat per

Recolza

Se li recolza

Es lliura

Se li lliura

Observacions:

Interpretació:

Rebliment de la rasa de construcció del mur UE 341.

Datació

Criteri datació

Foto/ Diapo.

Recull mostres

Tipus de mostra:

Població/ Terme municipal:

Codi MUHBA UE

C/d'Espalter, 1b-11; c/ de Sant Pau, 66; c/ de Sant Josep Oriol, 7-11; Pl. de Salvador Seguí. Barcelona

029/07

341

Zona/ àmbit

Sector

Definició

Finca 003

A

ESTRUCTURA: mur

Comp. geològica

Comp. orgànica

Comp. artificial

PEDRES

MORTER BLANC + RESTES DE MATERIAL CONSTRUCTIU

Posició

Dimensions

Orientació

Mida

Consistència/ Compactació

Color

COMPACTACIÓ ALTA

BLANC

Orientació pendent

Màximes

Minimes

Cotes superiors

5'23 m - 4'70 m

Potència

Igual a

En contacte

Cobreix

Cobert per

Farceix 339

Farcit per

Talla

Tallat per

Recolza

Se li recolza

Es lliura

Se li lliura

Observacions:

Interpretació:

Possible reparació del mur UE 81.

Datació

Criteri datació

Foto/ Diapo.

Recull mostres

Tipus de mostra:

Població/ Terme municipal:

Codi MUHBA UE

C/d'Espalter, 1b-11; c/ de Sant Pau, 66; c/ de Sant Josep Oriol, 7-11; Pl. de Salvador Seguí. Barcelona

029/07

342

Zona/ àmbit

Sector

Definició

Habitació 5

B

FARCIMENT

Comp. geològica

Comp. orgànica

Comp. artificial

TERRA ARGILOSA

CARBONS (presència)

Posició

Dimensions

Orientació

Mida

Consistència/ Compactació

Color

COMPACTACIÓ MITJA

ATARONJAT

Orientació pendent

Màximes

Minimes

Cotes superiors

5'76 m - 5'62 m

Potència

Igual a

En contacte

Cobreix

Cobert per 02

Farceix 298

Farcit per

Talla

Tallat per

Recolza

Se li recolza

Es lliura

Se li lliura

Observacions:

Interpretació:

Rebliment de l'estructura de combustió UE 298.

Datació

Criteri datació

Foto/ Diapo.

Recull mostres

Tipus de mostra:



Població/ Terme municipal:

Codi MUHBA UE

C/d'Espalter, 1b-11; c/ de Sant Pau, 66; c/ de Sant Josep Oriol, 7-11; Pl. de Salvador Seguí. Barcelona

029/07

343

Zona/ àmbit

Sector

Definició

Habitació 5

B

FARCIMENT

Comp. geològica

Comp. orgànica

Comp. artificial

TERRA

CARBONS (presènci

Posició

Dimensions

Orientació

Mida

Consistència/ Compactació

Color

MARRÓ-GRIS

Cotes superiors

Màximes

Minimes

5'67 m - 5'35 m

Orientació pendent

Potència

Igual a

En contacte

Cobreix

Cobert per 02

Farceix 299

Farcit per

Talla

Tallat per

Recolza

Se li recolza

Es lliura

Se li lliura

Observacions:

Interpretació:

Rebliment de la cendrera UE 299.

Datació

Criteri datació

Foto/ Diapo.

Recull mostres

Tipus de mostra:

Població/ Terme municipal:

Codi MUHBA UE

C/d'Espalter, 1b-11; c/ de Sant Pau, 66; c/ de Sant Josep Oriol, 7-11; Pl. de Salvador Seguí. Barcelona

029/07

344

Zona/ àmbit

Sector

Definició

Habitació 10

B

NEGATIVA: retall

Comp. geològica

Comp. orgànica

Comp. artificial

Posició

Dimensions

Orientació

Mida

Consistència/ Compactació

Color

Orientació pendent

Màximes

Minimes

Cotes superiors

5'33 m - 5'21 m

Potència

Igual a

En contacte

Cobreix

Cobert per 02

Farceix

Farcit per 345

Talla

05, 06, 92

Tallat per 328

Recolza

Se li recolza

Es lliura

Se li lliura

Observacions:

Retall de planta irregular.

Interpretació:

Retall de caracter agrícola i de funcionalitat indeterminada.

Datació

Criteri datació

Foto/ Diapo.

Recull mostres

Tipus de mostra:

Població/ Terme municipal:

Codi MUHBA UE

C/d'Espalter, 1b-11; c/ de Sant Pau, 66; c/ de Sant Josep Oriol, 7-11; Pl. de Salvador Seguí. Barcelona

029/07

345

Zona/ àmbit

Sector

Definició

Habitació 10

B

FARCIMENT

Comp. geològica

Comp. orgànica

Comp. artificial

TERRA

CARBONS (presència)

Posició

Dimensions

Orientació

Mida

Consistència/ Compactació

Color

SORRA (0'02-2 mm.)

COMPACTACIÓ MITJA

MARRÓ-GRIS

Orientació pendent

Màximes

Minimes

Cotes superiors

5'33 m - 5'21 m

Potència

Igual a

En contacte

Cobreix

Cobert per 02

Farceix 344

Farcit per

Talla

Tallat per 328

Recolza

Se li recolza

Es lliura

Se li lliura

Observacions:

Interpretació:

Rebliment del retall UE 344.

Datació

Criteri datació

Foto/ Diapo.

Recull mostres

Tipus de mostra:

Població/ Terme municipal:

Codi MUHBA UE

C/d'Espalter, 1b-11; c/ de Sant Pau, 66; c/ de Sant Josep Oriol, 7-11; Pl. de Salvador Seguí. Barcelona

029/07

346

Zona/ àmbit

Sector

Definició

Habitació 10

B

NEGATIVA: retall

Comp. geològica

Comp. orgànica

Comp. artificial

Posició

Dimensions

Orientació

Mida

Consistència/ Compactació

Color

Cotes superiors

Màximes Minimes

5'07 m - 5'03 m

Orientació pendent

Potència

Igual a

En contacte

Cobreix

Cobert per 02

Farceix

Farcit per 347

Talla

05, 06, 92

Tallat per 274

Recolza

Se li recolza

Es lliura

Se li lliura

Observacions:

Retall de planta irregular.

Interpretació:

Retall de caracter agrícola i de funcionalitat indeterminada.

Datació

Criteri datació

Foto/ Diapo.

Recull mostres

Tipus de mostra:

Població/ Terme municipal:

Codi MUHBA UE

C/d'Espalter, 1b-11; c/ de Sant Pau, 66; c/ de Sant Josep Oriol, 7-11; Pl. de Salvador Seguí. Barcelona

029/07

347

Zona/ àmbit

Sector

Definició

Habitació 10

B

FARCIMENT

Comp. geològica

Comp. orgànica

Comp. artificial

TERRA

CARBONS (presència)

Posició

Dimensions

Orientació

Mida

Consistència/ Compactació

Color

SORRA (0'02-2 mm.)

COMPACTACIÓ MITJA

MARRÓ-GRIS

Orientació pendent

Màximes

Minimes

Cotes superiors

5'07 m - 5'03 m

Potència

Igual a

En contacte

Cobreix

Cobert per 02

Farceix 346

Farcit per

Talla

Tallat per 274

Recolza

Se li recolza

Es lliura

Se li lliura

Observacions:

Interpretació:

Rebliment del retall UE 346.

Datació

Criteri datació

Foto/ Diapo.

Recull mostres

Tipus de mostra:

Població/ Terme municipal:

Codi MUHBA UE

C/d'Espalter, 1b-11; c/ de Sant Pau, 66; c/ de Sant Josep Oriol, 7-11; Pl. de Salvador Seguí. Barcelona

029/07

348

Zona/ àmbit

Sector

Definició

Habitació 10

B

NEGATIVA: retall

Comp. geològica

Comp. orgànica

Comp. artificial

Posició

Dimensions

Orientació

Mida

Consistència/ Compactació

Color

Cotes superiors

Màximes Minimes

5'20 m - 5'12 m

Orientació pendent

Potència

Igual a

En contacte

Cobreix

Cobert per 02

Farceix

Farcit per 349

Talla 05, 06, 92

Tallat per 274

Recolza

Se li recolza

Es lliura

Se li lliura

Observacions:

Retall de planta irregular.

Interpretació:

Retall de caracter agrícola i de funcionalitat indeterminada.

Datació

Criteri datació

Foto/ Diapo.

Recull mostres

Tipus de mostra:

Població/ Terme municipal:

Codi MUHBA UE

C/d'Espalter, 1b-11; c/ de Sant Pau, 66; c/ de Sant Josep Oriol, 7-11; Pl. de Salvador Seguí. Barcelona

029/07

349

Zona/ àmbit

Sector

Definició

Habitació 10

B

FARCIMENT

Comp. geològica

Comp. orgànica

Comp. artificial

TERRA

CARBONS (presència)

Posició

Dimensions

Orientació

Mida

Consistència/ Compactació

Color

SORRA (0'02-2 mm.)

COMPACTACIÓ MITJA

MARRÓ-GRIS

Orientació pendent

Màximes

Minimes

Cotes superiors

5'20 m - 5'12 m

Potència

Igual a

En contacte

Cobreix

Cobert per 02

Farceix 348

Farcit per

Talla

Tallat per 274

Recolza

Se li recolza

Es lliura

Se li lliura

Observacions:

Interpretació:

Rebliment del retall UE 348.

Datació

Criteri datació

Foto/ Diapo.

Recull mostres

Tipus de mostra:

Població/ Terme municipal:

Codi MUHBA UE

C/d'Espalter, 1b-11; c/ de Sant Pau, 66; c/ de Sant Josep Oriol, 7-11; Pl. de Salvador Seguí. Barcelona

029/07

350

Zona/ àmbit

Sector

Definició

Finca 003

A

NEGATIVA

Comp. geològica

Comp. orgànica

Comp. artificial

Posició

Dimensions

Orientació

Mida

Consistència/ Compactació

Color

Cotes superiors

Màximes Minimes

4'92 m - 1'10 m

Orientació pendent

Potència

Igual a

En contacte

Cobreix

Cobert per 341

Farceix

Farcit per 351, 352, 747

Talla

05, 06, 156, 330

Tallat per 377

Recolza

Se li recolza

Es lliura

Se li lliura

Observacions:

Retall de grans dimensions de tendència ovalada.

Interpretació:

Rasa de construcció de la sinia UE 76.

Datació

Criteri datació

Foto/ Diapo.

Recull mostres

Tipus de mostra:



Població/ Terme municipal:

Codi MUHBA UE

C/d'Espalter, 1b-11; c/ de Sant Pau, 66; c/ de Sant Josep Oriol, 7-11; Pl. de Salvador Seguí. Barcelona

029/07

351

Zona/ àmbit

Sector

Definició

Finca 003

A

FARCIMENT

Comp. geològica

Comp. orgànica

Comp. artificial

TERRA ARGILOSA

CARBONS (presència)

RESTES DE MORTER

Posició

Dimensions

Orientació

Mida

Consistència/ Compactació

Color

COMPACTACIÓ MITJA

MARRÓ-VERMELLÓS

Orientació pendent

Cotes superiors

Màximes Minimes

4'02 m - 3'63 m

Potència

Igual a

En contacte

Cobreix 352

Cobert per 341

Farceix 350

Farcit per

Talla

Tallat per 339, 377

Recolza

Se li recolza

Es lliura

Se li lliura

Observacions:

Interpretació:

Rebliment del retall de grans dimensions UE 350.

Datació

Criteri datació

Foto/ Diapo.

Recull mostres

Tipus de mostra:

Població/ Terme municipal:

Codi MUHBA UE

C/d'Espalter, 1b-11; c/ de Sant Pau, 66; c/ de Sant Josep Oriol, 7-11; Pl. de Salvador Seguí. Barcelona

029/07

352

Zona/ àmbit

Sector

Definició

Finca 003

A

FARCIMENT

Comp. geològica

Comp. orgànica

Comp. artificial

TERRA

CARBONS (presència)

RESTES DE MORTER

Posició

Dimensions

Orientació

Mida

Consistència/ Compactació

Color

GRAVA (2-5 mm.)

SOLTA

MARRÓ-VERMELLÓS

Cotes superiors

Màximes Minimes

3'63 m - 3'03 m

Orientació pendent

Potència

Igual a

En contacte

Cobreix 379

Cobert per 351

Farceix 350

Farcit per

Talla

Tallat per 377

Recolza 81

Se li recolza

Es lliura

Se li lliura

Observacions:

Segon farciment del retall UE 350

Interpretació:

Rebiment del retall de grans dimensions UE 350.

Datació

Criteri datació

Foto/ Diapo.

Recull mostres

Tipus de mostra:

Població/ Terme municipal:

Codi MUHBA UE

C/d'Espalter, 1b-11; c/ de Sant Pau, 66; c/ de Sant Josep Oriol, 7-11; Pl. de Salvador Seguí. Barcelona

029/07

353

Zona/ àmbit

Sector

Definició

Habitació 12

B

NEGATIVA: rasa

Comp. geològica

Comp. orgànica

Comp. artificial

Posició

Dimensions

Orientació

Mida

Consistència/ Compactació

Color

Cotes superiors

Màximes Minimes

5'21 m - 5'10 m

Orientació pendent

Potència

Igual a

En contacte

Cobreix

Cobert per 05

Farceix

Farcit per 354

Talla 06, 92

Tallat per 171, 276

Recolza

Se li recolza

Es lliura

Se li lliura

Observacions:

Interpretació:

Rasa de vinya.

Datació

Criteri datació

Foto/ Diapo.

Recull mostres

Tipus de mostra:

Població/ Terme municipal:

Codi MUHBA UE

C/d'Espalter, 1b-11; c/ de Sant Pau, 66; c/ de Sant Josep Oriol, 7-11; Pl. de Salvador Seguí. Barcelona

029/07

354

Zona/ àmbit

Sector

Definició

Habitació 12

B

FARCIMENT

Comp. geològica

Comp. orgànica

Comp. artificial

TERRA

CARBONS (presència)

Posició

Dimensions

Orientació

Mida

Consistència/ Compactació

Color

SORRA (0'02-2 mm.)

COMPACTACIÓ MITJA

MARRO

Orientació pendent

Màximes

Minimes

Cotes superiors

5'21 m - 5'10 m

Potència

Igual a

En contacte

Cobreix

Cobert per 05

Farceix 353

Farcit per

Talla

Tallat per 171, 276

Recolza

Se li recolza

Es lliura

Se li lliura

Observacions:

Interpretació:

Rebliment del retall UE 353.

Datació

Criteri datació

Foto/ Diapo.

Recull mostres

Tipus de mostra:

Població/ Terme municipal:

Codi MUHBA UE

C/d'Espalter, 1b-11; c/ de Sant Pau, 66; c/ de Sant Josep Oriol, 7-11; Pl. de Salvador Seguí. Barcelona

029/07

355

Zona/ àmbit

Sector

Definició

Habitació 12

B

NEGATIVA: retall

Comp. geològica

Comp. orgànica

Comp. artificial

Posició

Dimensions

Orientació

Mida

Consistència/ Compactació

Color

Cotes superiors

Màximes Minimes

5'18 m - 5'10 m

Orientació pendent

Potència

Igual a

En contacte

Cobreix

Cobert per 05

Farceix

Farcit per 356

Talla 05, 06, 92

Tallat per 222, 276

Recolza

Se li recolza

Es lliura

Se li lliura

Observacions:

Retall de planta circular.

Interpretació:

Retall d caràcter agrícola i de funcionalitat indeterminada.

Datació

Criteri datació

Foto/ Diapo.

Recull mostres

Tipus de mostra:

Població/ Terme municipal:

Codi MUHBA UE

C/d'Espalter, 1b-11; c/ de Sant Pau, 66; c/ de Sant Josep Oriol, 7-11; Pl. de Salvador Seguí. Barcelona

029/07

356

Zona/ àmbit

Sector

Definició

Habitació 12

B

FARCIMENT

Comp. geològica

Comp. orgànica

Comp. artificial

TERRA

CARBONS (presència)

Posició

Dimensions

Orientació

Mida

Consistència/ Compactació

Color

SORRA (0'02-2 mm.)

COMPACTACIÓ MITJA

MARRO

Orientació pendent

Màximes

Minimes

Cotes superiors

5'18 m - 5'10 m

Potència

Igual a

En contacte

Cobreix

Cobert per 05

Farceix 355

Farcit per

Talla

Tallat per 222, 276

Recolza

Se li recolza

Es lliura

Se li lliura

Observacions:

Interpretació:

Rebliment del retall UE 355.

Datació

Criteri datació

Foto/ Diapo.

Recull mostres

Tipus de mostra:

Població/ Terme municipal:

Codi MUHBA UE

C/d'Espalter, 1b-11; c/ de Sant Pau, 66; c/ de Sant Josep Oriol, 7-11; Pl. de Salvador Seguí. Barcelona

029/07

357

Zona/ àmbit

Sector

Definició

Habitació 12

B

NEGATIVA: retall

Comp. geològica

Comp. orgànica

Comp. artificial

Posició

Dimensions

Orientació

Mida

Consistència/ Compactació

Color

Cotes superiors

Màximes Minimes

5'22 m - 5'09 m

Orientació pendent

Potència

Igual a

En contacte

Cobreix

Cobert per 05

Farceix

Farcit per 358

Talla 06, 92

Tallat per 171, 222

Recolza

Se li recolza

Es lliura

Se li lliura

Observacions:

Retall de planta circular.

Interpretació:

Retall d caràcter agrícola i de funcionalitat indeterminada.

Datació

Criteri datació

Foto/ Diapo.

Recull mostres

Tipus de mostra:

Població/ Terme municipal:

Codi MUHBA UE

C/d'Espalter, 1b-11; c/ de Sant Pau, 66; c/ de Sant Josep Oriol, 7-11; Pl. de Salvador Seguí. Barcelona

029/07

358

Zona/ àmbit

Sector

Definició

Habitació 12

B

FARCIMENT

Comp. geològica

Comp. orgànica

Comp. artificial

TERRA

CARBONS (presència)

Posició

Dimensions

Orientació

Mida

Consistència/ Compactació

Color

SORRA (0'02-2 mm.)

COMPACTACIÓ MITJA

MARRO

Orientació pendent

Màximes

Minimes

Cotes superiors

5'22 m - 5'09 m

Potència

Igual a

En contacte

Cobreix

Cobert per 05

Farceix 357

Farcit per

Talla

Tallat per 171, 222

Recolza

Se li recolza

Es lliura

Se li lliura

Observacions:

Interpretació:

Rebliment del retall UE 357.

Datació

Criteri datació

Foto/ Diapo.

Recull mostres

Tipus de mostra:



Població/ Terme municipal:

Codi MUHBA UE

C/d'Espalter, 1b-11; c/ de Sant Pau, 66; c/ de Sant Josep Oriol, 7-11; Pl. de Salvador Seguí. Barcelona

029/07

359

Zona/ àmbit

Sector

Definició

Habitació 3

B

ESTRUCTURA: mur

Comp. geològica

Comp. orgànica

Comp. artificial

PEDRES

MORTER BLANC

Posició

Dimensions

Orientació

Mida

Consistència/ Compactació

Color

COMPACTACIÓ ALTA

BLANC

Orientació pendent

Màximes

Minimes

Cotes superiors

5'76 m - 5'02 m

Potència

Igual a

En contacte

Cobreix

Cobert per 02

Farceix

Farcit per

Talla

05, 06, 92

Tallat per

Recolza

262

Se li recolza

Es lliura

Se li lliura

Observacions:

Interpretació:

Restes d'un mur adossat al mur UE 262. Desconeixem la seva funcinalitat atès l'elevat grau d'arrassament d'aquesta zona.

Datació

Criteri datació

Foto/ Diapo.

Recull mostres

Tipus de mostra:

Població/ Terme municipal:

Codi MUHBA UE

C/d'Espalter, 1b-11; c/ de Sant Pau, 66; c/ de Sant Josep Oriol, 7-11; Pl. de Salvador Seguí. Barcelona

029/07

360

Zona/ àmbit

Sector

Definició

Habitació 3

B

NEGATIVA

Comp. geològica

Comp. orgànica

Comp. artificial

Posició

Dimensions

Orientació

Mida

Consistència/ Compactació

Color

Cotes superiors

Màximes Minimes

5'24 m - 1'20 m

Orientació pendent

Potència

Igual a

En contacte

Cobreix

Cobert per 02

Farceix

Farcit per 361

Talla

05, 06, 92, 362, 363

Tallat per

Recolza

Se li recolza

Es lliura

Se li lliura

Observacions:

Retall de planta circular.

Interpretació:

Possible pou en el que es poden diversos encaixos en les seves parets.

Datació

Criteri datació

Foto/ Diapo.

Recull mostres

Tipus de mostra:

Població/ Terme municipal:

Codi MUHBA UE

C/d'Espalter, 1b-11; c/ de Sant Pau, 66; c/ de Sant Josep Oriol, 7-11; Pl. de Salvador Seguí. Barcelona

029/07

361

Zona/ àmbit

Sector

Definició

Habitació 3

B

FARCIMENT

Comp. geològica

Comp. orgànica

Comp. artificial

PEDRES

MORTER BLANC + RESTES DE MATERIAL CONSTRUCTIU

Posició

Dimensions

Orientació

Mida

Consistència/ Compactació

Color

SOLTA

MARRÓ GRIS

Orientació pendent

Màximes

Minimes

Cotes superiors

5'24 m - 1'20 m

Potència

Igual a

En contacte

Cobreix

Cobert per 02

Farceix 360

Farcit per

Talla

Tallat per

Recolza

Se li recolza

Es lliura

Se li lliura

Observacions:

Interpretació:

Rebliment del pou UE 360.

Datació

Criteri datació

Foto/ Diapo.

Recull mostres

Tipus de mostra:

Població/ Terme municipal:

Codi MUHBA UE

C/d'Espalter, 1b-11; c/ de Sant Pau, 66; c/ de Sant Josep Oriol, 7-11; Pl. de Salvador Seguí. Barcelona

029/07

362

Zona/ àmbit

Sector

Definició

Habitació 3

B

NEGATIVA: retall

Comp. geològica

Comp. orgànica

Comp. artificial

Posició

Dimensions

Orientació

Mida

Consistència/ Compactació

Color

Cotes superiors

Màximes Minimes

5'18 m - 5'10 m

Orientació pendent

Potència

Igual a

En contacte

Cobreix

Cobert per 02

Farceix

Farcit per 363

Talla 05, 06, 92

Tallat per 263, 360, 370

Recolza

Se li recolza

Es lliura

Se li lliura

Observacions:

Retall de planta rectangular.

Interpretació:

Retall de caràcter agrícola i de funcionalitat indeterminada.

Datació

Criteri datació

Foto/ Diapo.

Recull mostres

Tipus de mostra:

Població/ Terme municipal:

Codi MUHBA UE

C/d'Espalter, 1b-11; c/ de Sant Pau, 66; c/ de Sant Josep Oriol, 7-11; Pl. de Salvador Seguí. Barcelona

029/07

363

Zona/ àmbit

Sector

Definició

Habitació 3

B

FARCIMENT

Comp. geològica

Comp. orgànica

Comp. artificial

TERRA

CARBONS (presència)

Posició

Dimensions

Orientació

Mida

Consistència/ Compactació

Color

SORRA (0'02-2 mm.)

COMPACTACIÓ MITJA

MARRO

Orientació pendent

Màximes

Minimes

Cotes superiors

5'18 m - 5'10 m

Potència

Igual a

En contacte

Cobreix

Cobert per 02

Farceix 362

Farcit per

Talla

Tallat per 263, 360, 370

Recolza

Se li recolza

Es lliura

Se li lliura

Observacions:

Interpretació:

Rebliment del retall UE 362.

Datació

Criteri datació

Foto/ Diapo.

Recull mostres

Tipus de mostra:

Població/ Terme municipal:

Codi MUHBA UE

C/d'Espalter, 1b-11; c/ de Sant Pau, 66; c/ de Sant Josep Oriol, 7-11; Pl. de Salvador Seguí. Barcelona

029/07

364

Zona/ àmbit

Sector

Definició

Habitació 3

B

NEGATIVA: retall

Comp. geològica

Comp. orgànica

Comp. artificial

Posició

Dimensions

Orientació

Mida

Consistència/ Compactació

Color

Cotes superiors

Màximes Minimes

5'40 m - 5'30 m

Orientació pendent

Potència

Igual a

En contacte

Cobreix

Cobert per 02

Farceix

Farcit per 368

Talla

05, 06, 92

Tallat per 269

Recolza

Se li recolza

Es lliura

Se li lliura

Observacions:

Retall de planta irregular.

Interpretació:

Retall de caràcter agrícola i de funcionalitat indeterminada.

Datació

Criteri datació

Foto/ Diapo.

Recull mostres

Tipus de mostra:

Població/ Terme municipal:

Codi MUHBA UE

C/d'Espalter, 1b-11; c/ de Sant Pau, 66; c/ de Sant Josep Oriol, 7-11; Pl. de Salvador Seguí. Barcelona

029/07

365

Zona/ àmbit

Sector

Definició

Habitació 3

B

FARCIMENT

Comp. geològica

Comp. orgànica

Comp. artificial

TERRA

CARBONS (presència)

Posició

Dimensions

Orientació

Mida

Consistència/ Compactació

Color

SORRA (0'02-2 mm.)

COMPACTACIÓ MITJA

MARRO

Orientació pendent

Màximes

Minimes

Cotes superiors

5'40 m - 5'30 m

Potència

Igual a

En contacte

Cobreix

Cobert per 02

Farceix 364

Farcit per

Talla

Tallat per 269

Recolza

Se li recolza

Es lliura

Se li lliura

Observacions:

Interpretació:

Rebliment del retall UE 364.

Datació

Criteri datació

Foto/ Diapo.

Recull mostres

Tipus de mostra:

Població/ Terme municipal:

Codi MUHBA UE

C/d'Espalter, 1b-11; c/ de Sant Pau, 66; c/ de Sant Josep Oriol, 7-11; Pl. de Salvador Seguí. Barcelona

029/07

366

Zona/ àmbit

Sector

Definició

Finca 003

A

FARCIMENT

Comp. geològica

Comp. orgànica

Comp. artificial

TERRA

CARBONS (presència)

RESTES DE MORTER

Posició

Dimensions

Orientació

Mida

Consistència/ Compactació

Color

SOLTA

MARRÓ-ATARONJAT

Orientació pendent

Cotes superiors

Màximes Minimes

4'60 m - 4'80 m

Potència

Igual a

En contacte

Cobreix

Cobert per

Farceix 03

Farcit per

Talla

Tallat per

Recolza

Se li recolza

Es lliura

Se li lliura

Observacions:

Interpretació:

Rebliment del col·lector amb coberta de pedra (UE 03) situat a l'interior de la finca 003.

Datació

Criteri datació

Foto/ Diapo.

Recull mostres

Tipus de mostra:



Població/ Terme municipal:

Codi MUHBA UE

C/d'Espalter, 1b-11; c/ de Sant Pau, 66; c/ de Sant Josep Oriol, 7-11; Pl. de Salvador Seguí. Barcelona

029/07

367

Zona/ àmbit

Sector

Definició

Habitació 3

B

NEGATIVA: forat de pal

Comp. geològica

Comp. orgànica

Comp. artificial

Posició

Dimensions

Orientació

Mida

Consistència/ Compactació

Color

Cotes superiors

Màximes Minimes

5'24 m - 5'15 m

Orientació pendent

Potència

Igual a

En contacte

Cobreix

Cobert per 02

Farceix

Farcit per

Talla 06

Tallat per

Recolza

Se li recolza

Es lliura

Se li lliura

Observacions:

Interpretació:

Forats de pal d'època contemporània destinats a suportar una mena d'entarmat.

Datació

Criteri datació

Foto/ Diapo.

Recull mostres

Tipus de mostra:

Població/ Terme municipal:

Codi MUHBA UE

C/d'Espalter, 1b-11; c/ de Sant Pau, 66; c/ de Sant Josep Oriol, 7-11; Pl. de Salvador Seguí. Barcelona

029/07

368

Zona/ àmbit

Sector

Definició

Habitació 5

B

ESTRUCTURA: mur

Comp. geològica

Comp. orgànica

Comp. artificial

PEDRES

MORTER BLANC + TOTXOS MASSISSOS

Posició

Dimensions

Orientació

Mida

Consistència/ Compactació

Color

COMPACTACIÓ ALTA

BLANC

Orientació pendent

Màximes

Minimes

Cotes superiors

5'61 m - 4'50 m

Potència

Igual a

En contacte

Cobreix

Cobert per 02

Farceix

Farcit per

Talla

05, 06, 92

Tallat per

Recolza

Se li recolza

Es lliura

Se li lliura

Observacions:

Interpretació:

Mur que separa l'habitació 5 del interior de la presó.

Datació

Criteri datació

Foto/ Diapo.

Recull mostres

Tipus de mostra:

Població/ Terme municipal:

Codi MUHBA UE

C/d'Espalter, 1b-11; c/ de Sant Pau, 66; c/ de Sant Josep Oriol, 7-11; Pl. de Salvador Seguí. Barcelona

029/07

369

Zona/ àmbit

Sector

Definició

Habitació 3

B

ESTRUCTURA: mur

Comp. geològica

Comp. orgànica

Comp. artificial

PEDRES

MORTER BLANC + TOTXOS MASSISSOS

Posició

Dimensions

Orientació

Mida

Consistència/ Compactació

Color

COMPACTACIÓ ALTA

BLANC

Orientació pendent

Cotes superiors

Màximes Minimes

5'35 m - 4'95 m

Potència

Igual a

En contacte

Cobreix

Cobert per 02

Farceix

Farcit per

Talla

05, 06, 92

Tallat per

Recolza

Se li recolza

Es lliura

Se li lliura

Observacions:

Interpretació:

Mur que separa l'habitació 3 del pati interior de la presó.

Datació

Criteri datació

Foto/ Diapo.

Recull mostres

Tipus de mostra:

Població/ Terme municipal:

Codi MUHBA UE

C/d'Espalter, 1b-11; c/ de Sant Pau, 66; c/ de Sant Josep Oriol, 7-11; Pl. de Salvador Seguí. Barcelona

029/07

370

Zona/ àmbit

Sector

Definició

Habitació 3

B

NEGATIVA: retall

Comp. geològica

Comp. orgànica

Comp. artificial

Posició

Dimensions

Orientació

Mida

Consistència/ Compactació

Color

Cotes superiors

Màximes Minimes

5'10 m - 4'82 m

Orientació pendent

Potència

Igual a

En contacte

Cobreix

Cobert per 05

Farceix

Farcit per 371

Talla 362, 362

Tallat per

Recolza

Se li recolza

Es lliura

Se li lliura

Observacions:

Retall de planta circular.

Interpretació:

Retall de caràcter agrícola i de funcionalitat indeterminada.

Datació

Criteri datació

Foto/ Diapo.

Recull mostres

Tipus de mostra:

Població/ Terme municipal:

Codi MUHBA UE

C/d'Espalter, 1b-11; c/ de Sant Pau, 66; c/ de Sant Josep Oriol, 7-11; Pl. de Salvador Seguí. Barcelona

029/07

371

Zona/ àmbit

Sector

Definició

Habitació 3

B

FARCIMENT

Comp. geològica

Comp. orgànica

Comp. artificial

TERRA

RESTES DE MORTER

Posició

Dimensions

Orientació

Mida

Consistència/ Compactació

Color

SORRA (0'02-2 mm.)

COMPACTACIÓ MITJA

MARRO

Orientació pendent

Màximes

Minimes

Cotes superiors

5'10 m - 4'82 m

Potència

Igual a

En contacte

Cobreix

Cobert per 05

Farceix 370

Farcit per

Talla

Tallat per

Recolza

Se li recolza

Es lliura

Se li lliura

Observacions:

Interpretació:

Rebliment del retall circular UE 370.

Datació

Criteri datació

Foto/ Diapo.

Recull mostres

Tipus de mostra:

Població/ Terme municipal:

Codi MUHBA UE

C/d'Espalter, 1b-11; c/ de Sant Pau, 66; c/ de Sant Josep Oriol, 7-11; Pl. de Salvador Seguí. Barcelona

029/07

372

Zona/ àmbit

Sector

Definició

Habitació 3

B

NEGATIVA: retall

Comp. geològica

Comp. orgànica

Comp. artificial

Posició

Dimensions

Orientació

Mida

Consistència/ Compactació

Color

Cotes superiors

Màximes Minimes

5'82 m - 5'60 m

Orientació pendent

Potència

Igual a

En contacte

Cobreix

Cobert per 05

Farceix

Farcit per 373

Talla

05, 06, 92

Tallat per

262, 267

Recolza

Se li recolza

Es lliura

Se li lliura

Observacions:

Retall de planta circular.

Interpretació:

Retall de caràcter agrícola i de funcionalitat indeterminada.

Datació

Criteri datació

Foto/ Diapo.

Recull mostres

Tipus de mostra:

Població/ Terme municipal:

Codi MUHBA UE

C/d'Espalter, 1b-11; c/ de Sant Pau, 66; c/ de Sant Josep Oriol, 7-11; Pl. de Salvador Seguí. Barcelona

029/07

373

Zona/ àmbit

Sector

Definició

Habitació 3

B

FARCIMENT

Comp. geològica

Comp. orgànica

Comp. artificial

TERRA

Posició

Dimensions

Orientació

Mida

Consistència/ Compactació

Color

SORRA (0'02-2 mm.)

COMPACTACIÓ MITJA

MARRO

Orientació pendent

Màximes

Minimes

Cotes superiors

5'82 m - 5'60 m

Potència

Igual a

En contacte

Cobreix

Cobert per 05

Farceix 372

Farcit per

Talla

Tallat per 262, 267

Recolza

Se li recolza

Es lliura

Se li lliura

Observacions:

Interpretació:

Rebliment del retall de planta circular UE 372.

Datació

Criteri datació

Foto/ Diapo.

Recull mostres

Tipus de mostra:

Població/ Terme municipal:

Codi MUHBA UE

C/d'Espalter, 1b-11; c/ de Sant Pau, 66; c/ de Sant Josep Oriol, 7-11; Pl. de Salvador Seguí. Barcelona

029/07

374

Zona/ àmbit

Sector

Definició

Habitació 10

B

NEGATIVA: retall

Comp. geològica

Comp. orgànica

Comp. artificial

Posició

Dimensions

Orientació

Mida

Consistència/ Compactació

Color

Cotes superiors

Màximes Minimes

5'33 m - 5'21 m

Orientació pendent

Potència

Igual a

En contacte

Cobreix

Cobert per 05

Farceix

Farcit per 375

Talla

05, 06, 92

Tallat per

Recolza

Se li recolza

Es lliura

Se li lliura

Observacions:

Retall de planta irregular.

Interpretació:

Retall de caràcter agrícola i de funcionalitat indeterminada.

Datació

Criteri datació

Foto/ Diapo.

Recull mostres

Tipus de mostra:



Població/ Terme municipal:

Codi MUHBA UE

C/d'Espalter, 1b-11; c/ de Sant Pau, 66; c/ de Sant Josep Oriol, 7-11; Pl. de Salvador Seguí. Barcelona

029/07

375

Zona/ àmbit

Sector

Definició

Habitació 10

B

FARCIMENT

Comp. geològica

Comp. orgànica

Comp. artificial

TERRA

Posició

Dimensions

Orientació

Mida

Consistència/ Compactació

Color

SORRA (0'02-2 mm.)

COMPACTACIÓ MITJA

MARRO

Orientació pendent

Màximes

Minimes

Cotes superiors

5'33 m - 5'21 m

Potència

Igual a

En contacte

Cobreix

Cobert per 05

Farceix 374

Farcit per

Talla

Tallat per

Recolza

Se li recolza

Es lliura

Se li lliura

Observacions:

Interpretació:

Rebliment del retall UE 374.

Datació

Criteri datació

Foto/ Diapo.

Recull mostres

Tipus de mostra:

Població/ Terme municipal:

Codi MUHBA UE

C/d'Espalter, 1b-11; c/ de Sant Pau, 66; c/ de Sant Josep Oriol, 7-11; Pl. de Salvador Seguí. Barcelona

029/07

376

Zona/ àmbit

Sector

Definició

Finca 003

A

ESTRUCTURA: mur

Comp. geològica

Comp. orgànica

Comp. artificial

PEDRES

MORTER BARREJAT AMB SORRA

Posició

Dimensions

Orientació

Mida

Consistència/ Compactació

Color

BEIX

Cotes superiors

Màximes Minimes

5'11 m - 4'73 m

Orientació pendent

Potència

Igual a

En contacte

Cobreix

Cobert per 03

Farceix 377

Farcit per

Talla

Tallat per 03

Recolza

Se li recolza 03

Es lliura

Se li lliura

Observacions:

Restes d'un mur que ha estat reaprofitat com a paret d'una claveguera (UE 03).

Interpretació:

Restes d'un mur reaprofitat.

Datació

Criteri datació

Foto/ Diapo.

Recull mostres

Tipus de mostra:

Població/ Terme municipal:

Codi MUHBA UE

C/d'Espalter, 1b-11; c/ de Sant Pau, 66; c/ de Sant Josep Oriol, 7-11; Pl. de Salvador Seguí. Barcelona

029/07

377

Zona/ àmbit

Sector

Definició

Finca 003

A

NEGATIVA: rasa

Comp. geològica

Comp. orgànica

Comp. artificial

Posició

Dimensions

Orientació

Mida

Consistència/ Compactació

Color

Cotes superiors

Màximes Minimes

5'11 m - 4'73 m

Orientació pendent

Potència

Igual a

En contacte

Cobreix

Cobert per 03

Farceix

Farcit per 376, 378

Talla

350, 351, 352

Tallat per 03

Recolza

Se li recolza

Es lliura

Se li lliura

Observacions:

Interpretació:

Rasa de construcció del mur UE 376.

Datació

Criteri datació

Foto/ Diapo.

Recull mostres

Tipus de mostra:

Població/ Terme municipal:

Codi MUHBA UE

C/d'Espalter, 1b-11; c/ de Sant Pau, 66; c/ de Sant Josep Oriol, 7-11; Pl. de Salvador Seguí. Barcelona

029/07

378

Zona/ àmbit

Sector

Definició

Finca 003

A

FARCIMENT

Comp. geològica

Comp. orgànica

Comp. artificial

TERRA ARGILOSA

RESTES DE MORTER

Posició

Dimensions

Orientació

Mida

Consistència/ Compactació

Color

COMPACTACIÓ MITJA

MARRO

Orientació pendent

Cotes superiors

Màximes Minimes

5'11 m - 4'73 m

Potència

Igual a

En contacte

Cobreix

Cobert per 03

Farceix 377

Farcit per

Talla

Tallat per 03

Recolza 376

Se li recolza

Es lliura

Se li lliura

Observacions:

Interpretació:

Rebliment de la rasa de construcció UE 377.

Datació

Criteri datació

Foto/ Diapo.

Recull mostres

Tipus de mostra:

Població/ Terme municipal:

Codi MUHBA UE

C/d'Espalter, 1b-11; c/ de Sant Pau, 66; c/ de Sant Josep Oriol, 7-11; Pl. de Salvador Seguí. Barcelona

029/07

379

Zona/ àmbit

Sector

Definició

Finca 003

A

FARCIMENT

Comp. geològica

Comp. orgànica

Comp. artificial

TERRA

RESTES DE MORTER

Posició

Dimensions

Orientació

Mida

Consistència/ Compactació

Color

SOLTA

BEIX

Orientació pendent

Màximes

Minimes

Cotes superiors

4'20 m - 3'80 m

Potència

Igual a

En contacte

Cobreix

Cobert per 352

Farceix 350

Farcit per

Talla

Tallat per

Recolza

Se li recolza

Es lliura

Se li lliura

Observacions:

Interpretació:

Rebliment del retall UE 350, està cobert pel rebliment UE 352.

Datació

Criteri datació

Foto/ Diapo.

Recull mostres

Tipus de mostra:

Població/ Terme municipal:

Codi MUHBA UE

C/d'Espalter, 1b-11; c/ de Sant Pau, 66; c/ de Sant Josep Oriol, 7-11; Pl. de Salvador Seguí. Barcelona

029/07

380

Zona/ àmbit

Sector

Definició

Comp. geològica

Comp. orgànica

Comp. artificial

Posició

Dimensions

Orientació

Mida

Consistència/ Compactació

Color

Cotes superiors

Màximes Minimes

5'06 m - 5'00 m

Orientació pendent

Potència

Igual a

En contacte

Cobreix

Cobert per 05

Farceix

Farcit per 381

Talla 06, 92

Tallat per

Recolza

Se li recolza

Es lliura

Se li lliura

Observacions:

Interpretació:

Forat de pal situat en el sector D, a l'alçada de l'habitació 10 de la presó.

Datació

Criteri datació

Foto/ Diapo.

Recull mostres

Tipus de mostra:

Població/ Terme municipal:

Codi MUHBA UE

C/d'Espalter, 1b-11; c/ de Sant Pau, 66; c/ de Sant Josep Oriol, 7-11; Pl. de Salvador Seguí. Barcelona

029/07

381

Zona/ àmbit

Sector

Definició

D

FARCIMENT

Comp. geològica

Comp. orgànica

Comp. artificial

TERRA

CARBONS (presència)

Posició

Dimensions

Orientació

Mida

Consistència/ Compactació

Color

COMPACTACIÓ MITJA

MARRO

Orientació pendent

Cotes superiors

Màximes Minimes

5'06 m - 5'00 m

Potència

Igual a

En contacte

Cobreix

Cobert per 05

Farceix 380

Farcit per

Talla

Tallat per

Recolza

Se li recolza

Es lliura

Se li lliura

Observacions:

Interpretació:

Rebliment del forat de pal UE 380.

Datació

Criteri datació

Foto/ Diapo.

Recull mostres

Tipus de mostra:

Població/ Terme municipal:

Codi MUHBA UE

C/d'Espalter, 1b-11; c/ de Sant Pau, 66; c/ de Sant Josep Oriol, 7-11; Pl. de Salvador Seguí. Barcelona

029/07

382

Zona/ àmbit

Sector

Definició

D

NEGATIVA: retall

Comp. geològica

Comp. orgànica

Comp. artificial

Posició

Dimensions

Orientació

Mida

Consistència/ Compactació

Color

Cotes superiors

Màximes Minimes

5'47 m - 5'05 m

Orientació pendent

Potència

Igual a

En contacte

Cobreix

Cobert per

Farceix

Farcit per 383

Talla 05, 06, 92

Tallat per 03

Recolza

Se li recolza

Es lliura

Se li lliura

Observacions:

Retall de planta semiovalada.

Interpretació:

Retall de caràcter agrícola i de funcionalitat indeterminada.

Datació

Criteri datació

Foto/ Diapo.

Recull mostres

Tipus de mostra:



Població/ Terme municipal:

Codi MUHBA UE

C/d'Espalter, 1b-11; c/ de Sant Pau, 66; c/ de Sant Josep Oriol, 7-11; Pl. de Salvador Seguí. Barcelona

029/07

383

Zona/ àmbit

Sector

Definició

D

FARCIMENT

Comp. geològica

Comp. orgànica

Comp. artificial

TERRA

MORTER BLANC

Posició

Dimensions

Orientació

Mida

Consistència/ Compactació

Color

SOLTA

BLANC

Orientació pendent

Màximes

Minimes

Cotes superiors

5'47 m - 5'05 m

Potència

Igual a

En contacte

Cobreix

Cobert per

Farceix 382

Farcit per

Talla

Tallat per 03

Recolza

Se li recolza

Es lliura

Se li lliura

Observacions:

Interpretació:

Rebliment del retall UE 382.

Datació

Criteri datació

Foto/ Diapo.

Recull mostres

Tipus de mostra:

Població/ Terme municipal:

Codi MUHBA UE

C/d'Espalter, 1b-11; c/ de Sant Pau, 66; c/ de Sant Josep Oriol, 7-11; Pl. de Salvador Seguí. Barcelona

029/07

384

Zona/ àmbit

Sector

Definició

D

NEGATIVA: retall

Comp. geològica

Comp. orgànica

Comp. artificial

Posició

Dimensions

Orientació

Mida

Consistència/ Compactació

Color

Orientació pendent

Màximes

Minimes

Cotes superiors

5'42 m - 5'17 m

Potència

Igual a

En contacte

Cobreix

Cobert per

Farceix

Farcit per 385

Talla 05, 06, 92

Tallat per

Recolza

Se li recolza

Es lliura

Se li lliura

Observacions:

Retall de planta circular. Situat al costat del retall UE 382.

Interpretació:

Retall de caràcter agrícola i de funcionalitat indeterminada.

Datació

Criteri datació

Foto/ Diapo.

Recull mostres

Tipus de mostra:

Població/ Terme municipal:

Codi MUHBA UE

C/d'Espalter, 1b-11; c/ de Sant Pau, 66; c/ de Sant Josep Oriol, 7-11; Pl. de Salvador Seguí. Barcelona

029/07

385

Zona/ àmbit

Sector

Definició

D

FARCIMENT

Comp. geològica

Comp. orgànica

Comp. artificial

TERRA

CARBONS (presènci

Posició

Dimensions

Orientació

Mida

Consistència/ Compactació

Color

COMPACTACIÓ MITJA

MARRO

Orientació pendent

Màximes

Minimes

Cotes superiors

5'42 m - 5'17 m

Potència

Igual a

En contacte

Cobreix

Cobert per

Farceix 384

Farcit per

Talla

Tallat per

Recolza

Se li recolza

Es lliura

Se li lliura

Observacions:

Interpretació:

Rebliment del retall UE 384.

Datació

Criteri datació

Foto/ Diapo.

Recull mostres

Tipus de mostra:

Població/ Terme municipal:

Codi MUHBA UE

C/d'Espalter, 1b-11; c/ de Sant Pau, 66; c/ de Sant Josep Oriol, 7-11; Pl. de Salvador Seguí. Barcelona

029/07

386

Zona/ àmbit

Sector

Definició

D

ESTRUCTURA: mur

Comp. geològica

Comp. orgànica

Comp. artificial

PEDRES

MORTER BARREJAT AMB SORRA

Posició

Dimensions

Orientació

Mida

Consistència/ Compactació

Color

COMPACTACIÓ ALTA

BEIX

Orientació pendent

Màximes

Minimes

Cotes superiors

5'68 m - 5'32 m

Potència

Igual a

En contacte

Cobreix

Cobert per 03

Farceix

Farcit per

Talla

05, 06, 92

Tallat per

Recolza

88

Se li recolza 389

Es lliura

Se li lliura

Observacions:

Es troba situat a l'alçada de les habitacions 6 i 8 de la presó.

Interpretació:

Restes d'un mur que s'adossa al mur UE 88. Està seccionat per la construcció de la presó.

Datació

Criteri datació

Foto/ Diapo.

Recull mostres

Tipus de mostra:

Població/ Terme municipal:

Codi MUHBA UE

C/d'Espalter, 1b-11; c/ de Sant Pau, 66; c/ de Sant Josep Oriol, 7-11; Pl. de Salvador Seguí. Barcelona

029/07

387

Zona/ àmbit

Sector

Definició

Finca 003

A

NEGATIVA: retall

Comp. geològica

Comp. orgànica

Comp. artificial

Posició

Dimensions

Orientació

Mida

Consistència/ Compactació

Color

Cotes superiors

Màximes Minimes

4'95 m - 4'86 m

Orientació pendent

Potència

Igual a

En contacte

Cobreix

Cobert per 03

Farceix

Farcit per 388

Talla 05, 06

Tallat per

Recolza

Se li recolza

Es lliura

Se li lliura

Observacions:

Retall de planta irregular.

Interpretació:

Retall de funcionalitat indeterminada.

Datació

Criteri datació

Foto/ Diapo.

Recull mostres

Tipus de mostra:

Població/ Terme municipal:

Codi MUHBA UE

C/d'Espalter, 1b-11; c/ de Sant Pau, 66; c/ de Sant Josep Oriol, 7-11; Pl. de Salvador Seguí. Barcelona

029/07

388

Zona/ àmbit

Sector

Definició

Finca 003

A

FARCIMENT

Comp. geològica

Comp. orgànica

Comp. artificial

TERRA

CARBONS (presència)

Posició

Dimensions

Orientació

Mida

Consistència/ Compactació

Color

SORRA (0'02-2 mm.)

COMPACTACIÓ MITJA

MARRÓ-GRIS

Orientació pendent

Màximes

Minimes

Cotes superiors

4'95 m - 4'86 m

Potència

Igual a

En contacte

Cobreix

Cobert per 03

Farceix 387

Farcit per

Talla

Tallat per

Recolza

Se li recolza

Es lliura

Se li lliura

Observacions:

Interpretació:

Rebliment del retall UE 387.

Datació

Criteri datació

Foto/ Diapo.

Recull mostres

Tipus de mostra:

Població/ Terme municipal:

Codi MUHBA UE

C/d'Espalter, 1b-11; c/ de Sant Pau, 66; c/ de Sant Josep Oriol, 7-11; Pl. de Salvador Seguí. Barcelona

029/07

389

Zona/ àmbit

Sector

Definició

D

ESTRUCTURA

Comp. geològica

Comp. orgànica

Comp. artificial

TERRA

MORTER BARREJAT AMB SORRA +  
MATERIAL CONSTRUCTIU

Posició

Dimensions

Orientació

Mida

Consistència/ Compactació

Color

COMPACTACIÓ MITJA

ATARONJAT

Orientació pendent

Màximes

Minimes

Cotes superiors

5'55 m - 5'32 m

Potència

Igual a

En contacte

Cobreix

Cobert per 03

Farceix

Farcit per

Talla

Tallat per

Recolza 386

Se li recolza

Es lliura

Se li lliura

Observacions:

Interpretació:

Petit envà fet de teules i pedres que s'adossa al mur UE 386.

Datació

Criteri datació

Foto/ Diapo.

Recull mostres

Tipus de mostra:

Població/ Terme municipal:

Codi MUHBA UE

C/d'Espalter, 1b-11; c/ de Sant Pau, 66; c/ de Sant Josep Oriol, 7-11; Pl. de Salvador Seguí. Barcelona

029/07

390

Zona/ àmbit

Sector

Definició

Pati

B

NEGATIVA: retall

Comp. geològica

Comp. orgànica

Comp. artificial

Posició

Dimensions

Orientació

Mida

Consistència/ Compactació

Color

Cotes superiors

Màximes Minimes

5'36 m - 4'72 m

Orientació pendent

Potència

Igual a

En contacte

Cobreix

Cobert per 02

Farceix

Farcit per 391

Talla 06, 92

Tallat per

Recolza

Se li recolza

Es lliura

Se li lliura

Observacions:

Retall de planta circular que es fica cap a fora dels límits de l'excavació, en la zona del pati de la presó.

Interpretació:

Retall de caràcter agrícola i de funcionalitat indeterminada.

Datació

Criteri datació

Foto/ Diapo.

Recull mostres

Tipus de mostra:



Població/ Terme municipal:

Codi MUHBA UE

C/d'Espalter, 1b-11; c/ de Sant Pau, 66; c/ de Sant Josep Oriol, 7-11; Pl. de Salvador Seguí. Barcelona

029/07

391

Zona/ àmbit

Sector

Definició

Pati

B

FARCIMENT

Comp. geològica

Comp. orgànica

Comp. artificial

TERRA

CARBONS (presència)

RESTES DE MORTER

Posició

Dimensions

Orientació

Mida

Consistència/ Compactació

Color

SORRA (0'02-2 mm.)

COMPACTACIÓ MITJA

MARRO

Orientació pendent

Màximes

Minimes

Cotes superiors

5'36 m - 4'72 m

Potència

Igual a

En contacte

Cobreix

Cobert per 02

Farceix 390

Farcit per

Talla

Tallat per

Recolza

Se li recolza

Es lliura

Se li lliura

Observacions:

Interpretació:

Rebliment del retall UE 390.

Datació

Criteri datació

Foto/ Diapo.

Recull mostres

Tipus de mostra:

Població/ Terme municipal:

Codi MUHBA UE

C/d'Espalter, 1b-11; c/ de Sant Pau, 66; c/ de Sant Josep Oriol, 7-11; Pl. de Salvador Seguí. Barcelona

029/07

392

Zona/ àmbit

Sector

Definició

Pati

B

NEGATIVA: retall

Comp. geològica

Comp. orgànica

Comp. artificial

Posició

Dimensions

Orientació

Mida

Consistència/ Compactació

Color

Cotes superiors

Màximes Minimes

5'25 m - 5'01 m

Orientació pendent

Potència

Igual a

En contacte

Cobreix

Cobert per 02

Farceix

Farcit per 393

Talla

05, 06, 92, 394

Tallat per

Recolza

Se li recolza

Es lliura

Se li lliura

Observacions:

Retall de planta circular. Talla el retall UE 394.

Interpretació:

Retall de caràcter agrícola i de funcionalitat indeterminada.

Datació

Criteri datació

Foto/ Diapo.

Recull mostres

Tipus de mostra:

Població/ Terme municipal:

Codi MUHBA UE

C/d'Espalter, 1b-11; c/ de Sant Pau, 66; c/ de Sant Josep Oriol, 7-11; Pl. de Salvador Seguí. Barcelona

029/07

393

Zona/ àmbit

Sector

Definició

Pati

B

FARCIMENT

Comp. geològica

Comp. orgànica

Comp. artificial

SORRA

FUSTA

Posició

Dimensions

Orientació

Mida

Consistència/ Compactació

Color

SOLTA

MARRO

Orientació pendent

Màximes

Minimes

Cotes superiors

5'25 m - 5'01 m

Potència

Igual a

En contacte

Cobreix

Cobert per 02

Farceix 392

Farcit per

Talla

Tallat per

Recolza

Se li recolza

Es lliura

Se li lliura

Observacions:

Interpretació:

Rebliment del retall UE 392.

Datació

Criteri datació

Foto/ Diapo.

Recull mostres

Tipus de mostra:

Població/ Terme municipal:

Codi MUHBA UE

C/d'Espalter, 1b-11; c/ de Sant Pau, 66; c/ de Sant Josep Oriol, 7-11; Pl. de Salvador Seguí. Barcelona

029/07

394

Zona/ àmbit

Sector

Definició

Pati

B

NEGATIVA: retall

Comp. geològica

Comp. orgànica

Comp. artificial

Posició

Dimensions

Orientació

Mida

Consistència/ Compactació

Color

Cotes superiors

Màximes Minimes

5'25 m - 5'07 m

Orientació pendent

Potència

Igual a

En contacte

Cobreix

Cobert per 02

Farceix

Farcit per 395

Talla

05, 06, 92, 398, 399

Tallat per

03, 392

Recolza

Se li recolza

Es lliura

Se li lliura

Observacions:

Retall de planta ovalada.

Interpretació:

Retall de caràcter agrícola i de funcionalitat indeterminada.

Datació

Criteri datació

Foto/ Diapo.

Recull mostres

Tipus de mostra:

Població/ Terme municipal:

Codi MUHBA UE

C/d'Espalter, 1b-11; c/ de Sant Pau, 66; c/ de Sant Josep Oriol, 7-11; Pl. de Salvador Seguí. Barcelona

029/07

395

Zona/ àmbit

Sector

Definició

Pati

B

FARCIMENT

Comp. geològica

Comp. orgànica

Comp. artificial

PEDRES

RESTES DE MORTER

Posició

Dimensions

Orientació

Mida

Consistència/ Compactació

Color

COMPACTACIÓ MITJA

MARRO

Orientació pendent

Màximes Minimes

Cotes superiors

5'25 m - 5'07 m

Potència

Igual a

En contacte

Cobreix

Cobert per 02

Farceix 394

Farcit per

Talla

Tallat per 03, 392

Recolza

Se li recolza

Es lliura

Se li lliura

Observacions:

Interpretació:

Rebliment del retall UE 394.

Datació

Criteri datació

Foto/ Diapo.

Recull mostres

Tipus de mostra:

Població/ Terme municipal:

Codi MUHBA UE

C/d'Espalter, 1b-11; c/ de Sant Pau, 66; c/ de Sant Josep Oriol, 7-11; Pl. de Salvador Seguí. Barcelona

029/07

396

Zona/ àmbit

Sector

Definició

Pati

B

NEGATIVA: retall

Comp. geològica

Comp. orgànica

Comp. artificial

Posició

Dimensions

Orientació

Mida

Consistència/ Compactació

Color

Cotes superiors

Màximes Minimes

5'36 m - 5'00 m

Orientació pendent

Potència

Igual a

En contacte

Cobreix

Cobert per 02

Farceix

Farcit per 397

Talla

05, 06, 92

Tallat per

Recolza

Se li recolza

Es lliura

Se li lliura

Observacions:

Retall de planta circular.

Interpretació:

Retall de caràcter agrícola i de funcionalitat indeterminada.

Datació

Criteri datació

Foto/ Diapo.

Recull mostres

Tipus de mostra:

Població/ Terme municipal:

Codi MUHBA UE

C/d'Espalter, 1b-11; c/ de Sant Pau, 66; c/ de Sant Josep Oriol, 7-11; Pl. de Salvador Seguí. Barcelona

029/07

397

Zona/ àmbit

Sector

Definició

Pati

B

FARCIMENT

Comp. geològica

Comp. orgànica

Comp. artificial

TERRA

RESTES DE MORTER

Posició

Dimensions

Orientació

Mida

Consistència/ Compactació

Color

SORRA (0'02-2 mm.)

COMPACTACIÓ MITJA

MARRO

Orientació pendent

Màximes

Minimes

Cotes superiors

5'36 m - 5'00 m

Potència

Igual a

En contacte

Cobreix

Cobert per 02

Farceix 396

Farcit per

Talla

Tallat per

Recolza

Se li recolza

Es lliura

Se li lliura

Observacions:

Interpretació:

Rebliment del retall UE 396.

Datació

Criteri datació

Foto/ Diapo.

Recull mostres

Tipus de mostra:

Població/ Terme municipal:

Codi MUHBA UE

C/d'Espalter, 1b-11; c/ de Sant Pau, 66; c/ de Sant Josep Oriol, 7-11; Pl. de Salvador Seguí. Barcelona

029/07

398

Zona/ àmbit

Sector

Definició

Pati

B

NEGATIVA: retall

Comp. geològica

Comp. orgànica

Comp. artificial

Posició

Dimensions

Orientació

Mida

Consistència/ Compactació

Color

Cotes superiors

Màximes Minimes

5'22 m - 5'05 m

Orientació pendent

Potència

Igual a

En contacte

Cobreix

Cobert per 02

Farceix

Farcit per 399

Talla

05, 06, 92

Tallat per

Recolza

Se li recolza

Es lliura

Se li lliura

Observacions:

Retall de planta irregular. Depassa el límit d'excavació.

Interpretació:

Retall de caràcter agrícola i de funcionalitat indeterminada.

Datació

Criteri datació

Foto/ Diapo.

Recull mostres

Tipus de mostra:



Població/ Terme municipal:

Codi MUHBA UE

C/d'Espalter, 1b-11; c/ de Sant Pau, 66; c/ de Sant Josep Oriol, 7-11; Pl. de Salvador Seguí. Barcelona

029/07

399

Zona/ àmbit

Sector

Definició

Pati

B

FARCIMENT

Comp. geològica

Comp. orgànica

Comp. artificial

TERRA + PEDRES

RESTES DE MORTER

Posició

Dimensions

Orientació

Mida

Consistència/ Compactació

Color

SORRA (0'02-2 mm.)

COMPACTACIÓ MITJA

MARRO

Orientació pendent

Màximes

Minimes

Cotes superiors

5'22 m - 5'05 m

Potència

Igual a

En contacte

Cobreix

Cobert per 02

Farceix 398

Farcit per

Talla

Tallat per

Recolza

Se li recolza

Es lliura

Se li lliura

Observacions:

Interpretació:

Rebliment del retall UE 398.

Datació

Criteri datació

Foto/ Diapo.

Recull mostres

Tipus de mostra:

Població/ Terme municipal:

Codi MUHBA UE

C/d'Espalter, 1b-11; c/ de Sant Pau, 66; c/ de Sant Josep Oriol, 7-11; Pl. de Salvador Seguí. Barcelona

029/07

400

Zona/ àmbit

Sector

Definició

FARCIMENT

Comp. geològica

Comp. orgànica

Comp. artificial

CENDRES

Posició

Dimensions

Orientació

Mida

Consistència/ Compactació

Color

COMPACTACIÓ MITJA

GRIS

Orientació pendent

Màximes

Minimes

Cotes superiors

5'62 m - 5'54 m

Potència

Igual a

En contacte

Cobreix 292

Cobert per 298

Farceix

Farcit per

Talla

Tallat per

Recolza

Se li recolza

Es lliura

Se li lliura

Observacions:

Interpretació:

Restes de cendres que es disposen sota l'enrajolat de l'estructura de combustió UE 298.

Datació

Criteri datació

Foto/ Diapo.

Recull mostres

Tipus de mostra:

Població/ Terme municipal:

Codi MUHBA UE

C/d'Espalter, 1b-11; c/ de Sant Pau, 66; c/ de Sant Josep Oriol, 7-11; Pl. de Salvador Seguí. Barcelona

029/07

401

Zona/ àmbit

Sector

Definició

Habitació 4

B

FARCIMENT

Comp. geològica

Comp. orgànica

Comp. artificial

PEDRES

RESTES DE MATERIAL CONSTRUCTIU

Posició

Dimensions

Orientació

Mida

Consistència/ Compactació

Color

COMPACTACIÓ MITJA

MARRO

Orientació pendent

Màximes Minimes

Cotes superiors

4'72 m - 4'68 m

Potència

Igual a

En contacte

Cobreix 402

Cobert per 338

Farceix 337

Farcit per

Talla

Tallat per

Recolza

Se li recolza

Es lliura

Se li lliura

Observacions:

Interpretació:

Rebliment del retall UE 337, per sota del farciment UE 338.

Datació

Criteri datació

Foto/ Diapo.

Recull mostres

Tipus de mostra:

Població/ Terme municipal:

Codi MUHBA UE

C/d'Espalter, 1b-11; c/ de Sant Pau, 66; c/ de Sant Josep Oriol, 7-11; Pl. de Salvador Seguí. Barcelona

029/07

402

Zona/ àmbit

Sector

Definició

Habitació 4

B

FARCIMENT

Comp. geològica

Comp. orgànica

Comp. artificial

CALÇ

Posició

Dimensions

Orientació

Mida

Consistència/ Compactació

Color

COMPACTACIÓ MITJA

BLANC

Orientació pendent

Màximes

Minimes

Cotes superiors

4'68 m - 4'60 m

Potència

Igual a

En contacte

Cobreix 409

Cobert per 338, 402

Farceix 337

Farcit per

Talla

Tallat per

Recolza

Se li recolza

Es lliura

Se li lliura

Observacions:

Interpretació:

Rebliment del retall UE 337, cobert pel farciment UE 401.

Datació

Criteri datació

Foto/ Diapo.

Recull mostres

Tipus de mostra:

Població/ Terme municipal:

Codi MUHBA UE

C/d'Espalter, 1b-11; c/ de Sant Pau, 66; c/ de Sant Josep Oriol, 7-11; Pl. de Salvador Seguí. Barcelona

029/07

403

Zona/ àmbit

Sector

Definició

Habitació 4

B

FARCIMENT

Comp. geològica

Comp. orgànica

Comp. artificial

TERRA ARGILOSA

Posició

Dimensions

Orientació

Mida

Consistència/ Compactació

Color

COMPACTACIÓ ALTA

VERMELLÓS

Orientació pendent

Cotes superiors

Màximes Minimes

4'68 m - 4'58 m

Potència

Igual a

En contacte

Cobreix 404

Cobert per 402

Farceix 337

Farcit per

Talla

Tallat per

Recolza

Se li recolza

Es lliura

Se li lliura

Observacions:

Interpretació:

Rebliment del retall UE 337, per aota del farciment UE 402.

Datació

Criteri datació

Foto/ Diapo.

Recull mostres

Tipus de mostra:

Població/ Terme municipal:

Codi MUHBA UE

C/d'Espalter, 1b-11; c/ de Sant Pau, 66; c/ de Sant Josep Oriol, 7-11; Pl. de Salvador Seguí. Barcelona

029/07

404

Zona/ àmbit

Sector

Definició

Habitació 4

B

FARCIMENT

Comp. geològica

Comp. orgànica

Comp. artificial

RESTES DE MATERIAL CONSTRUCTIU

Posició

Dimensions

Orientació

Mida

Consistència/ Compactació

Color

Orientació pendent

Màximes

Minimes

Cotes superiors

4'58 m - 4'50 m

Potència

Igual a

En contacte

Cobreix 403

Cobert per

Farceix 337

Farcit per

Talla

Tallat per

Recolza 414

Se li recolza

Es lliura

Se li lliura

Observacions:

Interpretació:

Restes de material constructiu situats a l'interior del retall UE 337, per sota del farciment UE 403.

Datació

Criteri datació

Foto/ Diapo.

Recull mostres

Tipus de mostra:

Població/ Terme municipal:

Codi MUHBA UE

C/d'Espalter, 1b-11; c/ de Sant Pau, 66; c/ de Sant Josep Oriol, 7-11; Pl. de Salvador Seguí. Barcelona

029/07

405

Zona/ àmbit

Sector

Definició

Finca 003

A

FARCIMENT

Comp. geològica

Comp. orgànica

Comp. artificial

TERRA ARGILOSA

CARBONS (presència)

Posició

Dimensions

Orientació

Mida

Consistència/ Compactació

Color

COMPACTACIÓ ALTA

VERMELLÓS

Orientació pendent

Màximes

Minimes

Cotes superiors

4'79 m - 4'65 m

Potència

Igual a

En contacte

Cobreix 407

Cobert per

Farceix 350

Farcit per

Talla

Tallat per 406, 463, 465

Recolza

Se li recolza

Es lliura

Se li lliura

Observacions:

Estrat que es troba situat entre el mur UE 376 i el mur UE 81.

Interpretació:

Rebliment del retall UE 350.

Datació

Criteri datació

Foto/ Diapo.

Recull mostres

Tipus de mostra:

Població/ Terme municipal:

Codi MUHBA UE

C/d'Espalter, 1b-11; c/ de Sant Pau, 66; c/ de Sant Josep Oriol, 7-11; Pl. de Salvador Seguí. Barcelona

029/07

406

Zona/ àmbit

Sector

Definició

Finca 003

A

NEGATIVA: rasa

Comp. geològica

Comp. orgànica

Comp. artificial

Posició

Dimensions

Orientació

Mida

Consistència/ Compactació

Color

Cotes superiors

Màximes Minimes

5'20 m - 4'80 m

Orientació pendent

Potència

Igual a

En contacte

Cobreix

Cobert per 80, 82

Farceix

Farcit per 81, 489

Talla

405, 407, 487, 488

Tallat per

Recolza

Se li recolza

Es lliura

Se li lliura

Observacions:

Interpretació:

Rasa de construcció del mur UE 81.

Datació

Criteri datació

Foto/ Diapo.

Recull mostres

Tipus de mostra:



Població/ Terme municipal:

Codi MUHBA UE

C/d'Espalter, 1b-11; c/ de Sant Pau, 66; c/ de Sant Josep Oriol, 7-11; Pl. de Salvador Seguí. Barcelona

029/07

407

Zona/ àmbit

Sector

Definició

Finca 003

A

FARCIMENT

Comp. geològica

Comp. orgànica

Comp. artificial

TERRA ARGILOSA

Posició

Dimensions

Orientació

Mida

Consistència/ Compactació

Color

COMPACTACIÓ MITJA

VERMELLÓS

Orientació pendent

Cotes superiors

Màximes Minimes

4'65 m - 4'59 m

Potència

Igual a

En contacte

Cobreix 487

Cobert per 405

Farceix 350

Farcit per

Talla

Tallat per 377

Recolza

Se li recolza

Es lliura

Se li lliura

Observacions:

Interpretació:

Rebliment del retall UE 350.

Datació

Criteri datació

Foto/ Diapo.

Recull mostres

Tipus de mostra:

Població/ Terme municipal:

Codi MUHBA UE

C/d'Espalter, 1b-11; c/ de Sant Pau, 66; c/ de Sant Josep Oriol, 7-11; Pl. de Salvador Seguí. Barcelona

029/07

408

Zona/ àmbit

Sector

Definició

Finca 003

A

ESTRUCTURA: mur

Comp. geològica

Comp. orgànica

Comp. artificial

PEDRES

MORTER BARREJAT AMB SORRA +  
MATERIAL CONSTRUCTIU

Posició

Dimensions

Orientació

Mida

Consistència/ Compactació

Color

COMPACTACIÓ ALTA

BEIX

Orientació pendent

Màximes

Minimes

Cotes superiors

5'11 m - 4'73 m

Potència

Igual a

En contacte

Cobreix

Cobert per

Farceix

Farcit per

Talla

Tallat per

Recolza

Se li recolza

Es lliura

Se li lliura

Observacions:

Interpretació:

Restes d'un mur que podria estar relacionat amb el mur UE 376, malgrat no hem pogut determinar una connexió física entre ambdós.

Datació

Criteri datació

Foto/ Diapo.

Recull mostres

Tipus de mostra:

Població/ Terme municipal:

Codi MUHBA UE

C/d'Espalter, 1b-11; c/ de Sant Pau, 66; c/ de Sant Josep Oriol, 7-11; Pl. de Salvador Seguí. Barcelona

029/07

409

Zona/ àmbit

Sector

Definició

Habitació 4

B

FARCIMENT

Comp. geològica

Comp. orgànica

Comp. artificial

TERRA

Posició

Dimensions

Orientació

Mida

Consistència/ Compactació

Color

SORRA (0'02-2 mm.)

COMPACTACIÓ MITJA

MARRO

Orientació pendent

Màximes

Minimes

Cotes superiors

4'68 m - 4'57 m

Potència

Igual a

En contacte

Cobreix

Cobert per 402

Farceix 337

Farcit per

Talla

Tallat per

Recolza

Se li recolza

Es lliura

Se li lliura

Observacions:

Interpretació:

Rebliment del retall UE 337, cobert pel farciment UE 402.

Datació

Criteri datació

Foto/ Diapo.

Recull mostres

Tipus de mostra:

Població/ Terme municipal:

Codi MUHBA UE

C/d'Espalter, 1b-11; c/ de Sant Pau, 66; c/ de Sant Josep Oriol, 7-11; Pl. de Salvador Seguí. Barcelona

029/07

410

Zona/ àmbit

Sector

Definició

D

NEGATIVA

Comp. geològica

Comp. orgànica

Comp. artificial

Posició

Dimensions

Orientació

Mida

Consistència/ Compactació

Color

Orientació pendent

Màximes

Minimes

Cotes superiors

5'27 m - 2'64 m

Potència

Igual a

En contacte

Cobreix

Cobert per

Farceix

Farcit per 411

Talla 05, 06, 92, 470

Tallat per 261

Recolza

Se li recolza

Es lliura

Se li lliura

Observacions:

Retall allargat de planta irregular.

Interpretació:

Hipogeu situat en el sector D, malmès arran de la construcció de la presó.

Datació

Criteri datació

Foto/ Diapo.

Recull mostres

Tipus de mostra:

Població/ Terme municipal:

Codi MUHBA UE

C/d'Espalter, 1b-11; c/ de Sant Pau, 66; c/ de Sant Josep Oriol, 7-11; Pl. de Salvador Seguí. Barcelona

029/07

411

Zona/ àmbit

Sector

Definició

D

FARCIMENT

Comp. geològica

Comp. orgànica

Comp. artificial

TERRA

CARBONS (presència)

Posició

Dimensions

Orientació

Mida

Consistència/ Compactació

Color

SORRA (0'02-2 mm.)

COMPACTACIÓ MITJA

MARRO

Orientació pendent

Cotes superiors

Màximes Minimes

5'27 m - 5'00 m

Potència

Igual a

En contacte

Cobreix

Cobert per

Farceix 410

Farcit per

Talla

Tallat per 261

Recolza

Se li recolza

Es lliura

Se li lliura

Observacions:

Interpretació:

Rebliment de l'hipogeu UE 411.

Datació

Criteri datació

Foto/ Diapo.

Recull mostres

Tipus de mostra:

Població/ Terme municipal:

Codi MUHBA UE

C/d'Espalter, 1b-11; c/ de Sant Pau, 66; c/ de Sant Josep Oriol, 7-11; Pl. de Salvador Seguí. Barcelona

029/07

412

Zona/ àmbit

Sector

Definició

Habitació 4

B

NEGATIVA: retall

Comp. geològica

Comp. orgànica

Comp. artificial

Posició

Dimensions

Orientació

Mida

Consistència/ Compactació

Color

Cotes superiors

Màximes Minimes

5'27 m - 5'05 m

Orientació pendent

Potència

Igual a

En contacte

Cobreix

Cobert per

Farceix

Farcit per 413

Talla

05, 06, 92

Tallat per

Recolza

Se li recolza

Es lliura

Se li lliura

Observacions:

Retall de planta quadrangular.

Interpretació:

Retall de funcionalitat indeterminada.

Datació

Criteri datació

Foto/ Diapo.

Recull mostres

Tipus de mostra:

Població/ Terme municipal:

Codi MUHBA UE

C/d'Espalter, 1b-11; c/ de Sant Pau, 66; c/ de Sant Josep Oriol, 7-11; Pl. de Salvador Seguí. Barcelona

029/07

413

Zona/ àmbit

Sector

Definició

Habitació 4

B

FARCIMENT

Comp. geològica

Comp. orgànica

Comp. artificial

TERRA

CARBONS (presència)

Posició

Dimensions

Orientació

Mida

Consistència/ Compactació

Color

SORRA (0'02-2 mm.)

COMPACTACIÓ MITJA

MARRO

Orientació pendent

Màximes

Minimes

Cotes superiors

5'27 m - 5'05 m

Potència

Igual a

En contacte

Cobreix

Cobert per

Farceix 412

Farcit per

Talla

Tallat per

Recolza

Se li recolza

Es lliura

Se li lliura

Observacions:

Interpretació:

Rebliment del retall UE 412.

Datació

Criteri datació

Foto/ Diapo.

Recull mostres

Tipus de mostra:

Població/ Terme municipal:

Codi MUHBA UE

C/d'Espalter, 1b-11; c/ de Sant Pau, 66; c/ de Sant Josep Oriol, 7-11; Pl. de Salvador Seguí. Barcelona

029/07

414

Zona/ àmbit

Sector

Definició

Habitació 4

B

FARCIMENT

Comp. geològica

Comp. orgànica

Comp. artificial

TERRA

Posició

Dimensions

Orientació

Mida

Consistència/ Compactació

Color

SORRA (0'02-2 mm.)

COMPACTACIÓ MITJA

MARRÓ-VERMELLÓS

Orientació pendent

Màximes

Minimes

Cotes superiors

4'57 m - 4'50 m

Potència

Igual a

En contacte

Cobreix

Cobert per 415

Farceix 337

Farcit per

Talla

Tallat per

Recolza

Se li recolza

Es lliura

Se li lliura

Observacions:

Interpretació:

Rebliment del retall UE 337, per sota del farciment UE 409.

Datació

Criteri datació

Foto/ Diapo.

Recull mostres

Tipus de mostra:



Població/ Terme municipal:

Codi MUHBA UE

C/d'Espalter, 1b-11; c/ de Sant Pau, 66; c/ de Sant Josep Oriol, 7-11; Pl. de Salvador Seguí. Barcelona

029/07

415

Zona/ àmbit

Sector

Definició

Habitació 4

B

FARCIMENT

Comp. geològica

Comp. orgànica

Comp. artificial

CALÇ

Posició

Dimensions

Orientació

Mida

Consistència/ Compactació

Color

Orientació pendent

Màximes

Minimes

Cotes superiors

4'50 m - 4'46 m

Potència

Igual a

En contacte

Cobreix 414

Cobert per 409

Farceix 337

Farcit per

Talla

Tallat per

Recolza

Se li recolza

Es lliura

Se li lliura

Observacions:

Interpretació:

Restes de calç que es troben a l'interior del retall UE 337, cobreixen el farciment UE 414 i estan cobertes per la UE 409.

Datació

Criteri datació

Foto/ Diapo.

Recull mostres

Tipus de mostra:

Població/ Terme municipal:

Codi MUHBA UE

C/d'Espalter, 1b-11; c/ de Sant Pau, 66; c/ de Sant Josep Oriol, 7-11; Pl. de Salvador Seguí. Barcelona

029/07

416

Zona/ àmbit

Sector

Definició

Habitació 2

B

NEGATIVA: retall

Comp. geològica

Comp. orgànica

Comp. artificial

Posició

Dimensions

Orientació

Mida

Consistència/ Compactació

Color

Cotes superiors

Màximes Minimes

4'82 m - 4'21 m

Orientació pendent

Potència

Igual a

En contacte

Cobreix

Cobert per

Farceix

Farcit per 261, 268, 417

Talla

05, 06, 92

Tallat per

Recolza

Se li recolza

Es lliura

Se li lliura

Observacions:

Retall de planta irregular.

Interpretació:

Aquest retall pot ser la continuació del retall UE 337 de l'habitació 4.

Datació

Criteri datació

Foto/ Diapo.

Recull mostres

Tipus de mostra:

Població/ Terme municipal:

Codi MUHBA UE

C/d'Espalter, 1b-11; c/ de Sant Pau, 66; c/ de Sant Josep Oriol, 7-11; Pl. de Salvador Seguí. Barcelona

029/07

417

Zona/ àmbit

Sector

Definició

Habitació 2

B

FARCIMENT

Comp. geològica

Comp. orgànica

Comp. artificial

TERRA + PEDRES

MORTER BLANC + RESTES DE MATERIAL CONSTRUCTIU

Posició

Dimensions

Orientació

Mida

Consistència/ Compactació

Color

COMPACTACIÓ MITJA

MARRO

Orientació pendent

Màximes

Minimes

Cotes superiors

4'82 m - 4'21 m

Potència

Igual a

En contacte

Cobreix

Cobert per

Farceix 416

Farcit per

Talla

Tallat per

Recolza

Se li recolza

Es lliura

Se li lliura

Observacions:

Interpretació:

Rebliment del retall UE 416.

Datació

Criteri datació

Foto/ Diapo.

Recull mostres

Tipus de mostra:

Població/ Terme municipal:

Codi MUHBA UE

C/d'Espalter, 1b-11; c/ de Sant Pau, 66; c/ de Sant Josep Oriol, 7-11; Pl. de Salvador Seguí. Barcelona

029/07

418

Zona/ àmbit

Sector

Definició

Habitació 2

B

NEGATIVA: retall

Comp. geològica

Comp. orgànica

Comp. artificial

Posició

Dimensions

Orientació

Mida

Consistència/ Compactació

Color

Cotes superiors

Màximes Minimes

4'92 m - 4'89 m

Orientació pendent

Potència

Igual a

En contacte

Cobreix

Cobert per

Farceix

Farcit per 419

Talla

05, 06, 92

Tallat per 264

Recolza

Se li recolza

Es lliura

Se li lliura

Observacions:

Retall de planta rectangular.

Interpretació:

Retall de caràcter agrícola i de funcionalitat indeterminada.

Datació

Criteri datació

Foto/ Diapo.

Recull mostres

Tipus de mostra:

Població/ Terme municipal:

Codi MUHBA UE

C/d'Espalter, 1b-11; c/ de Sant Pau, 66; c/ de Sant Josep Oriol, 7-11; Pl. de Salvador Seguí. Barcelona

029/07

419

Zona/ àmbit

Sector

Definició

Habitació 2

B

FARCIMENT

Comp. geològica

Comp. orgànica

Comp. artificial

TERRA

CARBONS (presència)

Posició

Dimensions

Orientació

Mida

Consistència/ Compactació

Color

SORRA (0'02-2 mm.)

COMPACTACIÓ MITJA

MARRO

Orientació pendent

Màximes

Minimes

Cotes superiors

4'92 m - 4'89 m

Potència

Igual a

En contacte

Cobreix

Cobert per

Farceix 418

Farcit per

Talla

Tallat per 264

Recolza

Se li recolza

Es lliura

Se li lliura

Observacions:

Interpretació:

Rebliment del retall UE 418.

Datació

Criteri datació

Foto/ Diapo.

Recull mostres

Tipus de mostra:

Població/ Terme municipal:

Codi MUHBA UE

C/d'Espalter, 1b-11; c/ de Sant Pau, 66; c/ de Sant Josep Oriol, 7-11; Pl. de Salvador Seguí. Barcelona

029/07

420

Zona/ àmbit

Sector

Definició

Habitació 2

B

NEGATIVA: retall

Comp. geològica

Comp. orgànica

Comp. artificial

Posició

Dimensions

Orientació

Mida

Consistència/ Compactació

Color

Cotes superiors

Màximes Minimes

5'35 m - 5'27 m

Orientació pendent

Potència

Igual a

En contacte

Cobreix

Cobert per

Farceix

Farcit per 421

Talla

05, 06, 92

Tallat per

Recolza

Se li recolza

Es lliura

Se li lliura

Observacions:

Retall de planta ovalada.

Interpretació:

Retall de caràcter agrícola i de funcionalitat indeterminada.

Datació

Criteri datació

Foto/ Diapo.

Recull mostres

Tipus de mostra:

Població/ Terme municipal:

Codi MUHBA UE

C/d'Espalter, 1b-11; c/ de Sant Pau, 66; c/ de Sant Josep Oriol, 7-11; Pl. de Salvador Seguí. Barcelona

029/07

421

Zona/ àmbit

Sector

Definició

Habitació 2

B

FARCIMENT

Comp. geològica

Comp. orgànica

Comp. artificial

TERRA

Posició

Dimensions

Orientació

Mida

Consistència/ Compactació

Color

SORRA (0'02-2 mm.)

COMPACTACIÓ MITJA

MARRO

Orientació pendent

Màximes

Minimes

Cotes superiors

5'35 m - 5'27 m

Potència

Igual a

En contacte

Cobreix

Cobert per

Farceix 420

Farcit per

Talla

Tallat per

Recolza

Se li recolza

Es lliura

Se li lliura

Observacions:

Interpretació:

Rebliment del retall UE 420.

Datació

Criteri datació

Foto/ Diapo.

Recull mostres

Tipus de mostra:

Població/ Terme municipal:

Codi MUHBA UE

C/d'Espalter, 1b-11; c/ de Sant Pau, 66; c/ de Sant Josep Oriol, 7-11; Pl. de Salvador Seguí. Barcelona

029/07

422

Zona/ àmbit

Sector

Definició

Habitació 2

B

NEGATIVA: retall

Comp. geològica

Comp. orgànica

Comp. artificial

Posició

Dimensions

Orientació

Mida

Consistència/ Compactació

Color

Cotes superiors

Màximes Minimes

5'35 m - 5'07 m

Orientació pendent

Potència

Igual a

En contacte

Cobreix

Cobert per

Farceix

Farcit per 423

Talla 05, 06, 92

Tallat per 262, 264

Recolza

Se li recolza

Es lliura

Se li lliura

Observacions:

Retall de planta rectangular.

Interpretació:

Retall de caràcter agrícola i de funcionalitat indeterminada.

Datació

Criteri datació

Foto/ Diapo.

Recull mostres

Tipus de mostra:



Població/ Terme municipal:

Codi MUHBA UE

C/d'Espalter, 1b-11; c/ de Sant Pau, 66; c/ de Sant Josep Oriol, 7-11; Pl. de Salvador Seguí. Barcelona

029/07

423

Zona/ àmbit

Sector

Definició

Habitació 2

B

FARCIMENT

Comp. geològica

Comp. orgànica

Comp. artificial

TERRA

CARBONS (presència)

Posició

Dimensions

Orientació

Mida

Consistència/ Compactació

Color

SORRA (0'02-2 mm.)

COMPACTACIÓ MITJA

MARRO

Orientació pendent

Màximes Minimes

Cotes superiors

5'35 m - 5'07 m

Potència

Igual a

En contacte

Cobreix

Cobert per

Farceix 422

Farcit per

Talla

Tallat per 262, 264

Recolza

Se li recolza

Es lliura

Se li lliura

Observacions:

Interpretació:

Rebliment del retall UE 422.

Datació

Criteri datació

Foto/ Diapo.

Recull mostres

Tipus de mostra:

Població/ Terme municipal:

Codi MUHBA UE

C/d'Espalter, 1b-11; c/ de Sant Pau, 66; c/ de Sant Josep Oriol, 7-11; Pl. de Salvador Seguí. Barcelona

029/07

424

Zona/ àmbit

Sector

Definició

Habitació 2

B

NEGATIVA: retall

Comp. geològica

Comp. orgànica

Comp. artificial

Posició

Dimensions

Orientació

Mida

Consistència/ Compactació

Color

Cotes superiors

Màximes Minimes

5'34 m - 5'08 m

Orientació pendent

Potència

Igual a

En contacte

Cobreix

Cobert per

Farceix

Farcit per 425

Talla 05, 06, 92

Tallat per 262

Recolza

Se li recolza

Es lliura

Se li lliura

Observacions:

Retall de planta irregular.

Interpretació:

Retall de caràcter agrícola i de funcionalitat indeterminada.

Datació

Criteri datació

Foto/ Diapo.

Recull mostres

Tipus de mostra:

Població/ Terme municipal:

Codi MUHBA UE

C/d'Espalter, 1b-11; c/ de Sant Pau, 66; c/ de Sant Josep Oriol, 7-11; Pl. de Salvador Seguí. Barcelona

029/07

425

Zona/ àmbit

Sector

Definició

Habitació 2

B

FARCIMENT

Comp. geològica

Comp. orgànica

Comp. artificial

TERRA

CARBONS (presència)

Posició

Dimensions

Orientació

Mida

Consistència/ Compactació

Color

SORRA (0'02-2 mm.)

COMPACTACIÓ MITJA

MARRÓ-VERMELLÓS

Orientació pendent

Màximes

Minimes

Cotes superiors

5'34 m - 5'08 m

Potència

Igual a

En contacte

Cobreix

Cobert per

Farceix 424

Farcit per

Talla

Tallat per 262

Recolza

Se li recolza

Es lliura

Se li lliura

Observacions:

Interpretació:

Rebliment del retall UE 424.

Datació

Criteri datació

Foto/ Diapo.

Recull mostres

Tipus de mostra:

Població/ Terme municipal:

Codi MUHBA UE

C/d'Espalter, 1b-11; c/ de Sant Pau, 66; c/ de Sant Josep Oriol, 7-11; Pl. de Salvador Seguí. Barcelona

029/07

426

Zona/ àmbit

Sector

Definició

D

NEGATIVA: retall

Comp. geològica

Comp. orgànica

Comp. artificial

Posició

Dimensions

Orientació

Mida

Consistència/ Compactació

Color

Cotes superiors

Màximes Minimes

-

Orientació pendent

Potència

Igual a 337

En contacte

Cobreix

Cobert per

Farceix

Farcit per 427

Talla 05, 06, 92

Tallat per

Recolza

Se li recolza

Es lliura

Se li lliura

Observacions:

Retall de planta irregular de grans dimensions. Situat a l'alçada de l'habitació 4 de la presó.

Interpretació:

Retall de funcionalitat indeterminada.

Datació

Criteri datació

Foto/ Diapo.

Recull mostres

Tipus de mostra:

Població/ Terme municipal:

Codi MUHBA UE

C/d'Espalter, 1b-11; c/ de Sant Pau, 66; c/ de Sant Josep Oriol, 7-11; Pl. de Salvador Seguí. Barcelona

029/07

427

Zona/ àmbit

Sector

Definició

D

FARCIMENT

Comp. geològica

Comp. orgànica

Comp. artificial

TERRA

Posició

Dimensions

Orientació

Mida

Consistència/ Compactació

Color

SORRA (0'02-2 mm.)

COMPACTACIÓ MITJA

MARRO

Orientació pendent

Cotes superiors

Màximes

Minimes

-

Potència

Igual a 338

En contacte

Cobreix

Cobert per

Farceix 426

Farcit per

Talla

Tallat per

Recolza

Se li recolza

Es lliura

Se li lliura

Observacions:

Interpretació:

Rebliment del retall UE 426.

Datació

Criteri datació

Foto/ Diapo.

Recull mostres

Tipus de mostra:

Població/ Terme municipal:

Codi MUHBA UE

C/d'Espalter, 1b-11; c/ de Sant Pau, 66; c/ de Sant Josep Oriol, 7-11; Pl. de Salvador Seguí. Barcelona

029/07

428

Zona/ àmbit

Sector

Definició

Finca 003

A

NEGATIVA: rasa

Comp. geològica

Comp. orgànica

Comp. artificial

Posició

Dimensions

Orientació

Mida

Consistència/ Compactació

Color

Cotes superiors

Màximes Minimes

4'20 m - 2'23 m

Orientació pendent

Potència

Igual a

En contacte

Cobreix

Cobert per

Farceix

Farcit per 429

Talla

Tallat per

Recolza

Se li recolza

Es lliura

Se li lliura

Observacions:

Interpretació:

Rasa de construcció del mur UE 91.

Datació

Criteri datació

Foto/ Diapo.

Recull mostres

Tipus de mostra:

Població/ Terme municipal:

Codi MUHBA UE

C/d'Espalter, 1b-11; c/ de Sant Pau, 66; c/ de Sant Josep Oriol, 7-11; Pl. de Salvador Seguí. Barcelona

029/07

429

Zona/ àmbit

Sector

Definició

Finca 003

A

FARCIMENT

Comp. geològica

Comp. orgànica

Comp. artificial

TERRA

RESTES DE MORTER

Posició

Dimensions

Orientació

Mida

Consistència/ Compactació

Color

SOLTA

MARRO

Orientació pendent

Màximes

Minimes

Cotes superiors

4'20 m - 2'23 m

Potència

Igual a

En contacte

Cobreix

Cobert per

Farceix 428

Farcit per

Talla

Tallat per

Recolza 91

Se li recolza

Es lliura

Se li lliura

Observacions:

Interpretació:

Rebliment de la rasa de fonamentació UE 428.

Datació

Criteri datació

Foto/ Diapo.

Recull mostres

Tipus de mostra:

Població/ Terme municipal:

Codi MUHBA UE

C/d'Espalter, 1b-11; c/ de Sant Pau, 66; c/ de Sant Josep Oriol, 7-11; Pl. de Salvador Seguí. Barcelona

029/07

430

Zona/ àmbit

Sector

Definició

D

NEGATIVA: retall

Comp. geològica

Comp. orgànica

Comp. artificial

Posició

Dimensions

Orientació

Mida

Consistència/ Compactació

Color

Orientació pendent

Màximes

Minimes

Cotes superiors

5'30 m - 4'86 m

Potència

Igual a

En contacte

Cobreix

Cobert per

Farceix

Farcit per 431

Talla 426, 427

Tallat per

Recolza

Se li recolza

Es lliura

Se li lliura

Observacions:

Retall de planta irregular. Situat a l'alçada de les habitacions 2 i 4 de la presó.

Interpretació:

Retall efectuat en el reblliment del retall UE 426.

Datació

Criteri datació

Foto/ Diapo.

Recull mostres

Tipus de mostra:



Població/ Terme municipal:

Codi MUHBA UE

C/d'Espalter, 1b-11; c/ de Sant Pau, 66; c/ de Sant Josep Oriol, 7-11; Pl. de Salvador Seguí. Barcelona

029/07

431

Zona/ àmbit

Sector

Definició

D

FARCIMENT

Comp. geològica

Comp. orgànica

Comp. artificial

TERRA ARGILOSA

RESTES DE MATERIAL CONSTRUCTIU

Posició

Dimensions

Orientació

Mida

Consistència/ Compactació

Color

COMPACTACIÓ ALTA

MARRÓ-VERMELLÓS

Orientació pendent

Màximes

Minimes

Cotes superiors

5'30 m - 4'86 m

Potència

Igual a

En contacte

Cobreix

Cobert per

Farceix 430

Farcit per

Talla

Tallat per

Recolza

Se li recolza

Es lliura

Se li lliura

Observacions:

Interpretació:

Rebliment del retall UE 430.

Datació

Criteri datació

Foto/ Diapo.

Recull mostres

Tipus de mostra:

Població/ Terme municipal:

Codi MUHBA UE

C/d'Espalter, 1b-11; c/ de Sant Pau, 66; c/ de Sant Josep Oriol, 7-11; Pl. de Salvador Seguí. Barcelona

029/07

432

Zona/ àmbit

Sector

Definició

Finca 003

A

ESTRAT

Comp. geològica

Comp. orgànica

Comp. artificial

SORRA

RESTES DE MATERIAL CONSTRUCTIU

Posició

Dimensions

Orientació

Mida

Consistència/ Compactació

Color

SOLTA

MARRO

Orientació pendent

Màximes

Minimes

Cotes superiors

4'90 m - 4'84 m

Potència

Igual a

En contacte

Cobreix 494

Cobert per 03

Farceix

Farcit per

Talla

Tallat per

Recolza

Se li recolza

Es lliura

Se li lliura

Observacions:

Interpretació:

Estrat sorrenc que apareix sota el dipòsit UE 03, aprop del mur UE 88.

Datació

Criteri datació

Foto/ Diapo.

Recull mostres

Tipus de mostra:

Població/ Terme municipal:

Codi MUHBA UE

C/d'Espalter, 1b-11; c/ de Sant Pau, 66; c/ de Sant Josep Oriol, 7-11; Pl. de Salvador Seguí. Barcelona

029/07

433

Zona/ àmbit

Sector

Definició

B

ESTRUCTURA

Comp. geològica

Comp. orgànica

Comp. artificial

MORTER BLANC + RESTES DE MATERIAL CONSTRUCTIU

Posició

Dimensions

Orientació

Mida

Consistència/ Compactació

COMPACTACIÓ ALTA

Color

BLANC

Orientació pendent

Màximes

Minimes

Cotes superiors

4'46 m - 2'70 m

Potència

Igual a

En contacte

Cobreix

Cobert per 414

Farceix 337

Farcit per

Talla

Tallat per

Recolza

Se li recolza

Es lliura

Se li lliura

Observacions:

Interpretació:

Banqueta de fonamentació del mur UE 261, situada a l'interior del retall UE 337.

Datació

Criteri datació

Foto/ Diapo.

Recull mostres

Tipus de mostra:

Població/ Terme municipal:

Codi MUHBA UE

C/d'Espalter, 1b-11; c/ de Sant Pau, 66; c/ de Sant Josep Oriol, 7-11; Pl. de Salvador Seguí. Barcelona

029/07

434

Zona/ àmbit

Sector

Definició

Habitació 1

B

NEGATIVA: retall

Comp. geològica

Comp. orgànica

Comp. artificial

Posició

Dimensions

Orientació

Mida

Consistència/ Compactació

Color

Cotes superiors

Màximes Minimes

5'19 m - 5'09 m

Orientació pendent

Potència

Igual a

En contacte

Cobreix

Cobert per

Farceix

Farcit per 435

Talla 06, 92

Tallat per 267, 369

Recolza

Se li recolza

Es lliura

Se li lliura

Observacions:

Retall de planta circular.

Interpretació:

Retall de caràcter agrícola i de funcionalitat indeterminada.

Datació

Criteri datació

Foto/ Diapo.

Recull mostres

Tipus de mostra:

Població/ Terme municipal:

Codi MUHBA UE

C/d'Espalter, 1b-11; c/ de Sant Pau, 66; c/ de Sant Josep Oriol, 7-11; Pl. de Salvador Seguí. Barcelona

029/07

435

Zona/ àmbit

Sector

Definició

Habitació 1

B

FARCIMENT

Comp. geològica

Comp. orgànica

Comp. artificial

TERRA

CARBONS (presència)

Posició

Dimensions

Orientació

Mida

Consistència/ Compactació

Color

SORRA (0'02-2 mm.)

COMPACTACIÓ MITJA

MARRO

Orientació pendent

Màximes

Minimes

Cotes superiors

5'19 m - 5'09 m

Potència

Igual a

En contacte

Cobreix

Cobert per

Farceix 434

Farcit per

Talla

Tallat per 267, 369

Recolza

Se li recolza

Es lliura

Se li lliura

Observacions:

Interpretació:

Rebliment del retall UE 434.

Datació

Criteri datació

Foto/ Diapo.

Recull mostres

Tipus de mostra:

Població/ Terme municipal:

Codi MUHBA UE

C/d'Espalter, 1b-11; c/ de Sant Pau, 66; c/ de Sant Josep Oriol, 7-11; Pl. de Salvador Seguí. Barcelona

029/07

436

Zona/ àmbit

Sector

Definició

Habitació 1

B

NEGATIVA: retall

Comp. geològica

Comp. orgànica

Comp. artificial

Posició

Dimensions

Orientació

Mida

Consistència/ Compactació

Color

Cotes superiors

Màximes Minimes

5'25 m - 5'20 m

Orientació pendent

Potència

Igual a

En contacte

Cobreix

Cobert per

Farceix

Farcit per 437

Talla

05, 06, 92

Tallat per

Recolza

Se li recolza

Es lliura

Se li lliura

Observacions:

Retall d planta irregular.

Interpretació:

Retall de funcionalitat indeterminada.

Datació

Criteri datació

Foto/ Diapo.

Recull mostres

Tipus de mostra:

Població/ Terme municipal:

Codi MUHBA UE

C/d'Espalter, 1b-11; c/ de Sant Pau, 66; c/ de Sant Josep Oriol, 7-11; Pl. de Salvador Seguí. Barcelona

029/07

437

Zona/ àmbit

Sector

Definició

Habitació 1

B

FARCIMENT

Comp. geològica

Comp. orgànica

Comp. artificial

TERRA

CARBONS (presència)

Posició

Dimensions

Orientació

Mida

Consistència/ Compactació

Color

SORRA (0'02-2 mm.)

COMPACTACIÓ MITJA

MARRO

Orientació pendent

Màximes

Minimes

Cotes superiors

5'25 m - 5'20 m

Potència

Igual a

En contacte

Cobreix

Cobert per

Farceix 436

Farcit per

Talla

Tallat per

Recolza

Se li recolza

Es lliura

Se li lliura

Observacions:

Interpretació:

Rebliment del retall UE 436.

Datació

Criteri datació

Foto/ Diapo.

Recull mostres

Tipus de mostra:

Població/ Terme municipal:

Codi MUHBA UE

C/d'Espalter, 1b-11; c/ de Sant Pau, 66; c/ de Sant Josep Oriol, 7-11; Pl. de Salvador Seguí. Barcelona

029/07

438

Zona/ àmbit

Sector

Definició

Habitació 1

B

NEGATIVA: retall

Comp. geològica

Comp. orgànica

Comp. artificial

Posició

Dimensions

Orientació

Mida

Consistència/ Compactació

Color

Cotes superiors

Màximes Minimes

5'24 m - 4'54 m

Orientació pendent

Potència

Igual a

En contacte

Cobreix

Cobert per

Farceix

Farcit per 439

Talla 05, 06, 92

Tallat per 264, 369

Recolza

Se li recolza

Es lliura

Se li lliura

Observacions:

Retall de planta rectangular.

Interpretació:

Retall de funcionalitat indeterminada.

Datació

Criteri datació

Foto/ Diapo.

Recull mostres

Tipus de mostra:



Població/ Terme municipal:

Codi MUHBA UE

C/d'Espalter, 1b-11; c/ de Sant Pau, 66; c/ de Sant Josep Oriol, 7-11; Pl. de Salvador Seguí. Barcelona

029/07

439

Zona/ àmbit

Sector

Definició

Habitació 1

B

FARCIMENT

Comp. geològica

Comp. orgànica

Comp. artificial

PEDRES

MORTER BLANC + RESTES DE MATERIAL CONSTRUCTIU

Posició

Dimensions

Orientació

Mida

Consistència/ Compactació

Color

COMPACTACIÓ MITJA

MARRO

Orientació pendent

Màximes

Minimes

Cotes superiors

5'24 m - 4'54 m

Potència

Igual a

En contacte

Cobreix

Cobert per

Farceix 438

Farcit per

Talla

Tallat per 264, 369

Recolza

Se li recolza

Es lliura

Se li lliura

Observacions:

Interpretació:

Rebliment del retall UE 438.

Datació

Criteri datació

Foto/ Diapo.

Recull mostres

Tipus de mostra:

Població/ Terme municipal:

Codi MUHBA UE

C/d'Espalter, 1b-11; c/ de Sant Pau, 66; c/ de Sant Josep Oriol, 7-11; Pl. de Salvador Seguí. Barcelona

029/07

440

Zona/ àmbit

Sector

Definició

Finca 003

A

ESTRUCTURA: mur

Comp. geològica

Comp. orgànica

Comp. artificial

PEDRES

MORTER BARREJAT AMB SORRA +  
RAJOLES

Posició

Dimensions

Orientació

Mida

Consistència/ Compactació

Color

COMPACTACIÓ ALTA

ATARONJAT

Orientació pendent

Màximes Minimes

Cotes superiors

5'05 m - 4'70 m

Potència

Igual a

En contacte

Cobreix

Cobert per 03

Farceix 495

Farcit per

Talla

Tallat per 03, 91

Recolza

Se li recolza

Es lliura

Se li lliura

Observacions:

Interpretació:

Restes d'un mur del que no hem pogut determinar la seva funcionalitat, i tampoc hem pogut documentar cap relació física entre aquest mur i alguna altra estructura.

Datació

Criteri datació

Foto/ Diapo.

Recull mostres

Tipus de mostra:

Població/ Terme municipal:

Codi MUHBA UE

C/d'Espalter, 1b-11; c/ de Sant Pau, 66; c/ de Sant Josep Oriol, 7-11; Pl. de Salvador Seguí. Barcelona

029/07

441

Zona/ àmbit

Sector

Definició

Pati

B

NEGATIVA: retall

Comp. geològica

Comp. orgànica

Comp. artificial

Posició

Dimensions

Orientació

Mida

Consistència/ Compactació

Color

Cotes superiors

Màximes Minimes

5'36 m - 4'93 m

Orientació pendent

Potència

Igual a

En contacte

Cobreix

Cobert per

Farceix

Farcit per 442

Talla 05, 06, 92

Tallat per 324

Recolza

Se li recolza

Es lliura

Se li lliura

Observacions:

Retall de planta circular.

Interpretació:

Retall de caràcter agrícola i de funcionalitat indeterminada.

Datació

Criteri datació

Foto/ Diapo.

Recull mostres

Tipus de mostra:

Població/ Terme municipal:

Codi MUHBA UE

C/d'Espalter, 1b-11; c/ de Sant Pau, 66; c/ de Sant Josep Oriol, 7-11; Pl. de Salvador Seguí. Barcelona

029/07

442

Zona/ àmbit

Sector

Definició

Pati

B

FARCIMENT

Comp. geològica

Comp. orgànica

Comp. artificial

TERRA

Posició

Dimensions

Orientació

Mida

Consistència/ Compactació

Color

SORRA (0'02-2 mm.)

COMPACTACIÓ MITJA

MARRO

Orientació pendent

Màximes

Minimes

Cotes superiors

5'36 m - 4'93 m

Potència

Igual a

En contacte

Cobreix

Cobert per

Farceix 441

Farcit per

Talla

Tallat per 324

Recolza

Se li recolza

Es lliura

Se li lliura

Observacions:

Interpretació:

Rebliment del retall UE 441.

Datació

Criteri datació

Foto/ Diapo.

Recull mostres

Tipus de mostra:

Població/ Terme municipal:

Codi MUHBA UE

C/d'Espalter, 1b-11; c/ de Sant Pau, 66; c/ de Sant Josep Oriol, 7-11; Pl. de Salvador Seguí. Barcelona

029/07

443

Zona/ àmbit

Sector

Definició

Finca 003

A

ESTRUCTURA: mur

Comp. geològica

Comp. orgànica

Comp. artificial

PEDRES

MORTER BARREJAT AMB SORRA

Posició

Dimensions

Orientació

Mida

Consistència/ Compactació

Color

COMPACTACIÓ ALTA

BEIX

Orientació pendent

Màximes

Minimes

Cotes superiors

5'34 m - 4'80 m

Potència

Igual a

En contacte

Cobreix 446

Cobert per

Farceix

Farcit per

Talla

Tallat per 03

Recolza

Se li recolza

Es lliura

Se li lliura

Observacions:

Interpretació:

Restes d'un mur molt malmès i del que no hem pogut determinar cap connexió física amb alguna altra estructura. La funcionalitat d'aquest mur ens és desconeguda.

Datació

Criteri datació

Foto/ Diapo.

Recull mostres

Tipus de mostra:

Població/ Terme municipal:

Codi MUHBA UE

C/d'Espalter, 1b-11; c/ de Sant Pau, 66; c/ de Sant Josep Oriol, 7-11; Pl. de Salvador Seguí. Barcelona

029/07

444

Zona/ àmbit

Sector

Definició

Finca 003

A

NEGATIVA: retall

Comp. geològica

Comp. orgànica

Comp. artificial

Posició

Dimensions

Orientació

Mida

Consistència/ Compactació

Color

Cotes superiors

Màximes

Minimes

4'99 m - 4'80 m

Orientació pendent

Potència

Igual a

En contacte

Cobreix

Cobert per

Farceix

Farcit per 445

Talla

Tallat per

Recolza

Se li recolza

Es lliura

Se li lliura

Observacions:

Retall de planta circular.

Interpretació:

Retall de funcionalitat indeterminada.

Datació

Criteri datació

Foto/ Diapo.

Recull mostres

Tipus de mostra:

Població/ Terme municipal:

Codi MUHBA UE

C/d'Espalter, 1b-11; c/ de Sant Pau, 66; c/ de Sant Josep Oriol, 7-11; Pl. de Salvador Seguí. Barcelona

029/07

445

Zona/ àmbit

Sector

Definició

Finca 003

A

FARCIMENT

Comp. geològica

Comp. orgànica

Comp. artificial

TERRA ARGILOSA

Posició

Dimensions

Orientació

Mida

Consistència/ Compactació

Color

COMPACTACIÓ MITJA

VERMELLÓS

Orientació pendent

Màximes

Minimes

Cotes superiors

4'99 m - 4'80 m

Potència

Igual a

En contacte

Cobreix

Cobert per

Farceix 444

Farcit per

Talla

Tallat per

Recolza

Se li recolza

Es lliura

Se li lliura

Observacions:

Interpretació:

Rebliment del retall UE 444.

Datació

Criteri datació

Foto/ Diapo.

Recull mostres

Tipus de mostra:

Població/ Terme municipal:

Codi MUHBA UE

C/d'Espalter, 1b-11; c/ de Sant Pau, 66; c/ de Sant Josep Oriol, 7-11; Pl. de Salvador Seguí. Barcelona

029/07

446

Zona/ àmbit

Sector

Definició

Finca 003

A

ESTRAT

Comp. geològica

Comp. orgànica

Comp. artificial

TERRA

CARBONS (presència)

RESTES DE MORTER

Posició

Dimensions

Orientació

Mida

Consistència/ Compactació

Color

SORRA (0'02-2 mm.)

COMPACTACIÓ MITJA

MARRO

Orientació pendent

Màximes

Minimes

Cotes superiors

4'80 m - 4'70 m

Potència

Igual a

En contacte

Cobreix 05

Cobert per 443

Farceix

Farcit per

Talla

Tallat per

Recolza

Se li recolza

Es lliura

Se li lliura

Observacions:

Interpretació:

Estrat de funcionalitat indeterminada.

Datació

Criteri datació

Foto/ Diapo.

Recull mostres

Tipus de mostra:



Població/ Terme municipal:

Codi MUHBA UE

C/d'Espalter, 1b-11; c/ de Sant Pau, 66; c/ de Sant Josep Oriol, 7-11; Pl. de Salvador Seguí. Barcelona

029/07

447

Zona/ àmbit

Sector

Definició

Habitació 1

B

NEGATIVA: retall

Comp. geològica

Comp. orgànica

Comp. artificial

Posició

Dimensions

Orientació

Mida

Consistència/ Compactació

Color

Cotes superiors

Màximes Minimes

5'24 m - 4'66 m

Orientació pendent

Potència

Igual a

En contacte

Cobreix

Cobert per 437

Farceix

Farcit per 448

Talla 436

Tallat per

Recolza

Se li recolza

Es lliura

Se li lliura

Observacions:

Retall de planta circular.

Interpretació:

Retall que secciona el retall UE 436. La funcionalitat d'aquest retall ens és desconeguda.

Datació

Criteri datació

Foto/ Diapo.

Recull mostres

Tipus de mostra:

Població/ Terme municipal:

Codi MUHBA UE

C/d'Espalter, 1b-11; c/ de Sant Pau, 66; c/ de Sant Josep Oriol, 7-11; Pl. de Salvador Seguí. Barcelona

029/07

448

Zona/ àmbit

Sector

Definició

Habitació 1

B

FARCIMENT

Comp. geològica

Comp. orgànica

Comp. artificial

TERRA

RESTES DE MATERIAL CONSTRUCTIU

Posició

Dimensions

Orientació

Mida

Consistència/ Compactació

Color

SORRA (0'02-2 mm.)

SOLTA

MARRO

Cotes superiors

Màximes Minimes

5'24 m - 4'66 m

Orientació pendent

Potència

Igual a

En contacte

Cobreix

Cobert per 437

Farceix 447

Farcit per

Talla

Tallat per

Recolza

Se li recolza

Es lliura

Se li lliura

Observacions:

Interpretació:

Rebliment del retall UE 447.

Datació

Criteri datació

Foto/ Diapo.

Recull mostres

Tipus de mostra:

Població/ Terme municipal:

Codi MUHBA UE

C/d'Espalter, 1b-11; c/ de Sant Pau, 66; c/ de Sant Josep Oriol, 7-11; Pl. de Salvador Seguí. Barcelona

029/07

449

Zona/ àmbit

Sector

Definició

Finca 010

C

NEGATIVA: retall

Comp. geològica

Comp. orgànica

Comp. artificial

Posició

Dimensions

Orientació

Mida

Consistència/ Compactació

Color

Cotes superiors

Màximes Minimes

5'48 m - 5'36 m

Orientació pendent

Potència

Igual a

En contacte

Cobreix

Cobert per

Farceix

Farcit per 450

Talla 06, 92

Tallat per

Recolza

Se li recolza

Es lliura

Se li lliura

Observacions:

Retall de planta circular.

Interpretació:

Retall de caràcter agrícola i de funcionalitat indeterminada.

Datació

Criteri datació

Foto/ Diapo.

Recull mostres

Tipus de mostra:

Població/ Terme municipal:

Codi MUHBA UE

C/d'Espalter, 1b-11; c/ de Sant Pau, 66; c/ de Sant Josep Oriol, 7-11; Pl. de Salvador Seguí. Barcelona

029/07

450

Zona/ àmbit

Sector

Definició

Finca 010

C

FARCIMENT

Comp. geològica

Comp. orgànica

Comp. artificial

TERRA

CARBONS (presència)

Posició

Dimensions

Orientació

Mida

Consistència/ Compactació

Color

SORRA (0'02-2 mm.)

COMPACTACIÓ MITJA

MARRO

Orientació pendent

Màximes

Minimes

Cotes superiors

5'48 m - 5'36 m

Potència

Igual a

En contacte

Cobreix

Cobert per 02

Farceix 449

Farcit per

Talla

Tallat per

Recolza

Se li recolza

Es lliura

Se li lliura

Observacions:

Interpretació:

Rebliment del retall UE 449.

Datació

Criteri datació

Foto/ Diapo.

Recull mostres

Tipus de mostra:

Població/ Terme municipal:

Codi MUHBA UE

C/d'Espalter, 1b-11; c/ de Sant Pau, 66; c/ de Sant Josep Oriol, 7-11; Pl. de Salvador Seguí. Barcelona

029/07

451

Zona/ àmbit

Sector

Definició

Finca 010

C

NEGATIVA: retall

Comp. geològica

Comp. orgànica

Comp. artificial

Posició

Dimensions

Orientació

Mida

Consistència/ Compactació

Color

Cotes superiors

Màximes Minimes

5'53 m - 5'33 m

Orientació pendent

Potència

Igual a

En contacte

Cobreix

Cobert per 05

Farceix

Farcit per 452

Talla 06, 92

Tallat per

Recolza

Se li recolza

Es lliura

Se li lliura

Observacions:

Retall de planta circular. Es disposa cap per sota del límit d'excavació

Interpretació:

Retall de caràcter agrícola i de funcionalitat indeterminada.

Datació

Criteri datació

Foto/ Diapo.

Recull mostres

Tipus de mostra:

Població/ Terme municipal:

Codi MUHBA UE

C/d'Espalter, 1b-11; c/ de Sant Pau, 66; c/ de Sant Josep Oriol, 7-11; Pl. de Salvador Seguí. Barcelona

029/07

452

Zona/ àmbit

Sector

Definició

Finca 010

C

FARCIMENT

Comp. geològica

Comp. orgànica

Comp. artificial

TERRA

CARBONS (presència)

Posició

Dimensions

Orientació

Mida

Consistència/ Compactació

Color

SORRA (0'02-2 mm.)

COMPACTACIÓ MITJA

MARRO

Orientació pendent

Màximes

Minimes

Cotes superiors

5'53 m - 5'33 m

Potència

Igual a

En contacte

Cobreix

Cobert per 05

Farceix 451

Farcit per

Talla

Tallat per

Recolza

Se li recolza

Es lliura

Se li lliura

Observacions:

Interpretació:

Rebliment del retall UE 451.

Datació

Criteri datació

Foto/ Diapo.

Recull mostres

Tipus de mostra:

Població/ Terme municipal:

Codi MUHBA UE

C/d'Espalter, 1b-11; c/ de Sant Pau, 66; c/ de Sant Josep Oriol, 7-11; Pl. de Salvador Seguí. Barcelona

029/07

453

Zona/ àmbit

Sector

Definició

Finca 010

C

NEGATIVA: retall

Comp. geològica

Comp. orgànica

Comp. artificial

Posició

Dimensions

Orientació

Mida

Consistència/ Compactació

Color

Cotes superiors

Màximes Minimes

5'54 m - 5'49 m

Orientació pendent

Potència

Igual a

En contacte

Cobreix

Cobert per 05

Farceix

Farcit per 454

Talla 06, 92

Tallat per

Recolza

Se li recolza

Es lliura

Se li lliura

Observacions:

Retall de planta circular.

Interpretació:

Retall de caràcter agrícola i de funcionalitat indeterminada.

Datació

Criteri datació

Foto/ Diapo.

Recull mostres

Tipus de mostra:

Població/ Terme municipal:

Codi MUHBA UE

C/d'Espalter, 1b-11; c/ de Sant Pau, 66; c/ de Sant Josep Oriol, 7-11; Pl. de Salvador Seguí. Barcelona

029/07

454

Zona/ àmbit

Sector

Definició

Finca 010

C

FARCIMENT

Comp. geològica

Comp. orgànica

Comp. artificial

TERRA

CARBONS (presència)

Posició

Dimensions

Orientació

Mida

Consistència/ Compactació

Color

SORRA (0'02-2 mm.)

COMPACTACIÓ MITJA

MARRO

Orientació pendent

Màximes

Minimes

Cotes superiors

5'54 m - 5'49 m

Potència

Igual a

En contacte

Cobreix

Cobert per 05

Farceix 453

Farcit per

Talla

Tallat per

Recolza

Se li recolza

Es lliura

Se li lliura

Observacions:

Interpretació:

Rebliment del retall UE 453.

Datació

Criteri datació

Foto/ Diapo.

Recull mostres

Tipus de mostra:



Població/ Terme municipal:

Codi MUHBA UE

C/d'Espalter, 1b-11; c/ de Sant Pau, 66; c/ de Sant Josep Oriol, 7-11; Pl. de Salvador Seguí. Barcelona

029/07

455

Zona/ àmbit

Sector

Definició

Finca 010

C

NEGATIVA: retall

Comp. geològica

Comp. orgànica

Comp. artificial

Posició

Dimensions

Orientació

Mida

Consistència/ Compactació

Color

Cotes superiors

Màximes Minimes

5'53 m - 5'41 m

Orientació pendent

Potència

Igual a

En contacte

Cobreix

Cobert per 05

Farceix

Farcit per 456

Talla 06, 92

Tallat per

Recolza

Se li recolza

Es lliura

Se li lliura

Observacions:

Retall de planta circular.

Interpretació:

Retall de caràcter agrícola i de funcionalitat indeterminada.

Datació

Criteri datació

Foto/ Diapo.

Recull mostres

Tipus de mostra:

Població/ Terme municipal:

Codi MUHBA UE

C/d'Espalter, 1b-11; c/ de Sant Pau, 66; c/ de Sant Josep Oriol, 7-11; Pl. de Salvador Seguí. Barcelona

029/07

456

Zona/ àmbit

Sector

Definició

Finca 010

C

FARCIMENT

Comp. geològica

Comp. orgànica

Comp. artificial

TERRA

CARBONS (presència)

Posició

Dimensions

Orientació

Mida

Consistència/ Compactació

Color

SORRA (0'02-2 mm.)

COMPACTACIÓ MITJA

MARRO

Orientació pendent

Màximes

Minimes

Cotes superiors

5'53 m - 5'41 m

Potència

Igual a

En contacte

Cobreix

Cobert per 05

Farceix 455

Farcit per

Talla

Tallat per

Recolza

Se li recolza

Es lliura

Se li lliura

Observacions:

Interpretació:

Rebliment del retall UE 455.

Datació

Criteri datació

Foto/ Diapo.

Recull mostres

Tipus de mostra:

Població/ Terme municipal:

Codi MUHBA UE

C/d'Espalter, 1b-11; c/ de Sant Pau, 66; c/ de Sant Josep Oriol, 7-11; Pl. de Salvador Seguí. Barcelona

029/07

457

Zona/ àmbit

Sector

Definició

Finca 010

C

NEGATIVA: retall

Comp. geològica

Comp. orgànica

Comp. artificial

Posició

Dimensions

Orientació

Mida

Consistència/ Compactació

Color

Cotes superiors

Màximes Minimes

5'56 m - 5'50 m

Orientació pendent

Potència

Igual a

En contacte

Cobreix

Cobert per 05

Farceix

Farcit per 458

Talla 06, 92

Tallat per 03

Recolza

Se li recolza

Es lliura

Se li lliura

Observacions:

Retall de planta circular.

Interpretació:

Retall de caràcter agrícola i de funcionalitat indeterminada. Tallat per la construcció de la finca 10 (mur UE 03).

Datació

Criteri datació

Foto/ Diapo.

Recull mostres

Tipus de mostra:

Població/ Terme municipal:

Codi MUHBA UE

C/d'Espalter, 1b-11; c/ de Sant Pau, 66; c/ de Sant Josep Oriol, 7-11; Pl. de Salvador Seguí. Barcelona

029/07

458

Zona/ àmbit

Sector

Definició

Finca 010

C

FARCIMENT

Comp. geològica

Comp. orgànica

Comp. artificial

TERRA

CARBONS (presència)

Posició

Dimensions

Orientació

Mida

Consistència/ Compactació

Color

SORRA (0'02-2 mm.)

COMPACTACIÓ MITJA

MARRO

Orientació pendent

Màximes

Minimes

Cotes superiors

5'56 m - 5'50 m

Potència

Igual a

En contacte

Cobreix

Cobert per 05

Farceix 457

Farcit per

Talla

Tallat per 03

Recolza

Se li recolza

Es lliura

Se li lliura

Observacions:

Interpretació:

Rebliment del retall UE 457.

Datació

Criteri datació

Foto/ Diapo.

Recull mostres

Tipus de mostra:

Població/ Terme municipal:

Codi MUHBA UE

C/d'Espalter, 1b-11; c/ de Sant Pau, 66; c/ de Sant Josep Oriol, 7-11; Pl. de Salvador Seguí. Barcelona

029/07

459

Zona/ àmbit

Sector

Definició

Finca 010

C

NEGATIVA: retall

Comp. geològica

Comp. orgànica

Comp. artificial

Posició

Dimensions

Orientació

Mida

Consistència/ Compactació

Color

Cotes superiors

Màximes Minimes

5'57 m - 5'51 m

Orientació pendent

Potència

Igual a

En contacte

Cobreix

Cobert per 05

Farceix

Farcit per 460

Talla 06, 92

Tallat per

Recolza

Se li recolza

Es lliura

Se li lliura

Observacions:

Retall de planta semicircular. Depassa els límits de l'excavació.

Interpretació:

Retall de caràcter agrícola i de funcionalitat indeterminada.

Datació

Criteri datació

Foto/ Diapo.

Recull mostres

Tipus de mostra:

Població/ Terme municipal:

Codi MUHBA UE

C/d'Espalter, 1b-11; c/ de Sant Pau, 66; c/ de Sant Josep Oriol, 7-11; Pl. de Salvador Seguí. Barcelona

029/07

460

Zona/ àmbit

Sector

Definició

Finca 010

C

FARCIMENT

Comp. geològica

Comp. orgànica

Comp. artificial

TERRA

RESTES DE MORTER

Posició

Dimensions

Orientació

Mida

Consistència/ Compactació

Color

SORRA (0'02-2 mm.)

COMPACTACIÓ MITJA

MARRO

Orientació pendent

Màximes

Minimes

Cotes superiors

5'57 m - 5'51 m

Potència

Igual a

En contacte

Cobreix

Cobert per 05

Farceix 459

Farcit per

Talla

Tallat per

Recolza

Se li recolza

Es lliura

Se li lliura

Observacions:

Interpretació:

Rebliment del retall UE 459.

Datació

Criteri datació

Foto/ Diapo.

Recull mostres

Tipus de mostra:

Població/ Terme municipal:

Codi MUHBA UE

C/d'Espalter, 1b-11; c/ de Sant Pau, 66; c/ de Sant Josep Oriol, 7-11; Pl. de Salvador Seguí. Barcelona

029/07

461

Zona/ àmbit

Sector

Definició

Habitació 1

B

NEGATIVA: rasa

Comp. geològica

Comp. orgànica

Comp. artificial

Posició

Dimensions

Orientació

Mida

Consistència/ Compactació

Color

Cotes superiors

Màximes Minimes

4'76 m - 4'60 m

Orientació pendent

Potència

Igual a

En contacte

Cobreix

Cobert per 02

Farceix

Farcit per 462

Talla 06, 92

Tallat per

Recolza

Se li recolza

Es lliura

Se li lliura

Observacions:

Interpretació:

Rasa situada en la zona de les voltes (UE 224) a l'interior de l'habitació 1.

Datació

Criteri datació

Foto/ Diapo.

Recull mostres

Tipus de mostra:

Població/ Terme municipal:

Codi MUHBA UE

C/d'Espalter, 1b-11; c/ de Sant Pau, 66; c/ de Sant Josep Oriol, 7-11; Pl. de Salvador Seguí. Barcelona

029/07

462

Zona/ àmbit

Sector

Definició

Habitació 1

B

FARCIMENT

Comp. geològica

Comp. orgànica

Comp. artificial

TERRA

RESTES DE MORTER

Posició

Dimensions

Orientació

Mida

Consistència/ Compactació

Color

COMPACTACIÓ MITJA

MARRÓ-GRIS

Orientació pendent

Cotes superiors

Màximes Minimes

4'76 m - 4'60 m

Potència

Igual a

En contacte

Cobreix

Cobert per 02

Farceix 461

Farcit per

Talla

Tallat per

Recolza

Se li recolza

Es lliura

Se li lliura

Observacions:

Interpretació:

Rebliment de la rasa UE 461.

Datació

Criteri datació

Foto/ Diapo.

Recull mostres

Tipus de mostra:



Població/ Terme municipal:

Codi MUHBA UE

C/d'Espalter, 1b-11; c/ de Sant Pau, 66; c/ de Sant Josep Oriol, 7-11; Pl. de Salvador Seguí. Barcelona

029/07

463

Zona/ àmbit

Sector

Definició

Finca 003

A

NEGATIVA: retall

Comp. geològica

Comp. orgànica

Comp. artificial

Posició

Dimensions

Orientació

Mida

Consistència/ Compactació

Color

Cotes superiors

Màximes Minimes

5'01 m - 4'33 m

Orientació pendent

Potència

Igual a

En contacte

Cobreix

Cobert per

Farceix

Farcit per 464

Talla 405

Tallat per 03, 88

Recolza

Se li recolza

Es lliura

Se li lliura

Observacions:

Retall de planta pseudocircular.

Interpretació:

Retall de funcionalitat indeterminada.

Datació

Criteri datació

Foto/ Diapo.

Recull mostres

Tipus de mostra:

Població/ Terme municipal:

Codi MUHBA UE

C/d'Espalter, 1b-11; c/ de Sant Pau, 66; c/ de Sant Josep Oriol, 7-11; Pl. de Salvador Seguí. Barcelona

029/07

464

Zona/ àmbit

Sector

Definició

Finca 003

A

FARCIMENT

Comp. geològica

Comp. orgànica

Comp. artificial

TERRA

CARBONS (presència)

Posició

Dimensions

Orientació

Mida

Consistència/ Compactació

Color

SORRA (0'02-2 mm.)

COMPACTACIÓ MITJA

MARRO

Orientació pendent

Màximes

Minimes

Cotes superiors

5'01 m - 4'33 m

Potència

Igual a

En contacte

Cobreix

Cobert per

Farceix 463

Farcit per

Talla

Tallat per

Recolza

Se li recolza

Es lliura

Se li lliura

Observacions:

Interpretació:

Rebliment del retall UE 463.

Datació

Criteri datació

Foto/ Diapo.

Recull mostres

Tipus de mostra:

Població/ Terme municipal:

Codi MUHBA UE

C/d'Espalter, 1b-11; c/ de Sant Pau, 66; c/ de Sant Josep Oriol, 7-11; Pl. de Salvador Seguí. Barcelona

029/07

465

Zona/ àmbit

Sector

Definició

Finca 003

A

NEGATIVA: retall

Comp. geològica

Comp. orgànica

Comp. artificial

Posició

Dimensions

Orientació

Mida

Consistència/ Compactació

Color

Cotes superiors

Màximes Minimes

5'09 m - 4'93 m

Orientació pendent

Potència

Igual a

En contacte

Cobreix

Cobert per

Farceix

Farcit per 466

Talla 405

Tallat per 76

Recolza

Se li recolza

Es lliura

Se li lliura

Observacions:

Retall de planta circular.

Interpretació:

Retall de funcionalitat indeterminada.

Datació

Criteri datació

Foto/ Diapo.

Recull mostres

Tipus de mostra:

Població/ Terme municipal:

Codi MUHBA UE

C/d'Espalter, 1b-11; c/ de Sant Pau, 66; c/ de Sant Josep Oriol, 7-11; Pl. de Salvador Seguí. Barcelona

029/07

466

Zona/ àmbit

Sector

Definició

Finca 003

A

FARCIMENT

Comp. geològica

Comp. orgànica

Comp. artificial

TERRA

Posició

Dimensions

Orientació

Mida

Consistència/ Compactació

Color

SORRA (0'02-2 mm.)

COMPACTACIÓ MITJA

MARRO

Orientació pendent

Màximes

Minimes

Cotes superiors

5'09 m - 4'93 m

Potència

Igual a

En contacte

Cobreix

Cobert per

Farceix 465

Farcit per

Talla

Tallat per

Recolza

Se li recolza

Es lliura

Se li lliura

Observacions:

Interpretació:

Rebliment del retall UE 465.

Datació

Criteri datació

Foto/ Diapo.

Recull mostres

Tipus de mostra:

Població/ Terme municipal:

Codi MUHBA UE

C/d'Espalter, 1b-11; c/ de Sant Pau, 66; c/ de Sant Josep Oriol, 7-11; Pl. de Salvador Seguí. Barcelona

029/07

467

Zona/ àmbit

Sector

Definició

D

NEGATIVA: retall

Comp. geològica

Comp. orgànica

Comp. artificial

Posició

Dimensions

Orientació

Mida

Consistència/ Compactació

Color

Orientació pendent

Màximes

Minimes

Cotes superiors

5'12 m - 5'09 m

Potència

Igual a

En contacte

Cobreix

Cobert per

Farceix

Farcit per 468

Talla 410, 411

Tallat per

Recolza

Se li recolza

Es lliura 261

Se li lliura

Observacions:

Retall de planta rectangular. Situat a l'alçada de l'habitació 6 de la presó.

Interpretació:

Retall de funcionalitat indeterminada.

Datació

Criteri datació

Foto/ Diapo.

Recull mostres

Tipus de mostra:

Població/ Terme municipal:

Codi MUHBA UE

C/d'Espalter, 1b-11; c/ de Sant Pau, 66; c/ de Sant Josep Oriol, 7-11; Pl. de Salvador Seguí. Barcelona

029/07

468

Zona/ àmbit

Sector

Definició

D

FARCIMENT

Comp. geològica

Comp. orgànica

Comp. artificial

TERRA

Posició

Dimensions

Orientació

Mida

Consistència/ Compactació

Color

SORRA (0'02-2 mm.)

COMPACTACIÓ MITJA

MARRO

Orientació pendent

Màximes

Minimes

Cotes superiors

5'12 m - 5'09 m

Potència

Igual a

En contacte

Cobreix

Cobert per

Farceix 467

Farcit per

Talla

Tallat per

Recolza

Se li recolza

Es lliura 261

Se li lliura

Observacions:

Interpretació:

Rebliment del retall UE 467.

Datació

Criteri datació

Foto/ Diapo.

Recull mostres

Tipus de mostra:

Població/ Terme municipal:

Codi MUHBA UE

C/d'Espalter, 1b-11; c/ de Sant Pau, 66; c/ de Sant Josep Oriol, 7-11; Pl. de Salvador Seguí. Barcelona

029/07

469

Zona/ àmbit

Sector

Definició

Finca 003

A

FARCIMENT

Comp. geològica

Comp. orgànica

Comp. artificial

TERRA ARGILOSA

CARBONS (presència)

Posició

Dimensions

Orientació

Mida

Consistència/ Compactació

Color

COMPACTACIÓ MITJA

MARRÓ-VERMELLÓS

Orientació pendent

Màximes

Minimes

Cotes superiors

3'40 m - 3'30 m

Potència

Igual a

En contacte

Cobreix

Cobert per

Farceix 350

Farcit per

Talla

Tallat per 91

Recolza

Se li recolza

Es lliura

Se li lliura

Observacions:

Interpretació:

Rebliment del retall UE 350.

Datació

Criteri datació

Foto/ Diapo.

Recull mostres

Tipus de mostra:

Població/ Terme municipal:

Codi MUHBA UE

C/d'Espalter, 1b-11; c/ de Sant Pau, 66; c/ de Sant Josep Oriol, 7-11; Pl. de Salvador Seguí. Barcelona

029/07

470

Zona/ àmbit

Sector

Definició

D

NEGATIVA: sitja

Comp. geològica

Comp. orgànica

Comp. artificial

Posició

Dimensions

Orientació

Mida

Consistència/ Compactació

Color

Orientació pendent

Màximes

Minimes

Cotes superiors

4'98 m - 4'95 m

Potència

Igual a

En contacte

Cobreix

Cobert per

Farceix

Farcit per 471, 502, 503

Talla 06, 92

Tallat per 88, 410, 533

Recolza

Se li recolza

Es lliura

Se li lliura

Observacions:

Interpretació:

Sitja situada en el sector D, a l'alçada de l'habitació 6 de la presó. Seccionada per la construcció de l'hipogeu UE 410, i també per la construcció del mur UE 88.

Datació

Criteri datació

Foto/ Diapo.

Recull mostres

Tipus de mostra:



Població/ Terme municipal:

Codi MUHBA UE

C/d'Espalter, 1b-11; c/ de Sant Pau, 66; c/ de Sant Josep Oriol, 7-11; Pl. de Salvador Seguí. Barcelona

029/07

471

Zona/ àmbit

Sector

Definició

D

FARCIMENT

Comp. geològica

Comp. orgànica

Comp. artificial

TERRA

CARBONS (presència)

CERÀMICA

Posició

Dimensions

Orientació

Mida

Consistència/ Compactació

Color

SORRA (0'02-2 mm.)

SOLTA

MARRO

Orientació pendent

Màximes

Minimes

Cotes superiors

4'98 m - 4'95 m

Potència

Igual a

En contacte

Cobreix

Cobert per

Farceix 470

Farcit per

Talla

Tallat per 88, 410

Recolza

Se li recolza

Es lliura

Se li lliura

Observacions:

Interpretació:

Rebliment de la sitja UE 470.

Datació

Criteri datació

Foto/ Diapo.

Recull mostres

Tipus de mostra:

Població/ Terme municipal:

Codi MUHBA UE

C/d'Espalter, 1b-11; c/ de Sant Pau, 66; c/ de Sant Josep Oriol, 7-11; Pl. de Salvador Seguí. Barcelona

029/07

472

Zona/ àmbit

Sector

Definició

Comp. geològica

Comp. orgànica

Comp. artificial

Posició

Dimensions

Orientació

Mida

Consistència/ Compactació

Color

Cotes superiors

Màximes Minimes

5'31 m - 5'20 m

Orientació pendent

Potència

Igual a

En contacte

Cobreix

Cobert per

Farceix

Farcit per

Talla

Tallat per

Recolza

Se li recolza

Es lliura

Se li lliura

Observacions:

Interpretació:

Datació

Criteri datació

Foto/ Diapo.

Recull mostres

Tipus de mostra:

Població/ Terme municipal:

Codi MUHBA UE

C/d'Espalter, 1b-11; c/ de Sant Pau, 66; c/ de Sant Josep Oriol, 7-11; Pl. de Salvador Seguí. Barcelona

029/07

473

Zona/ àmbit

Sector

Definició

Comp. geològica

Comp. orgànica

Comp. artificial

Posició

Dimensions

Orientació

Mida

Consistència/ Compactació

Color

Cotes superiors

Màximes Minimes

5'31 m - 5'24 m

Orientació pendent

Potència

Igual a

En contacte

Cobreix

Cobert per

Farceix

Farcit per

Talla

Tallat per

Recolza

Se li recolza

Es lliura

Se li lliura

Observacions:

Interpretació:

Datació

Criteri datació

Foto/ Diapo.

Recull mostres

Tipus de mostra:

Població/ Terme municipal:

Codi MUHBA UE

C/d'Espalter, 1b-11; c/ de Sant Pau, 66; c/ de Sant Josep Oriol, 7-11; Pl. de Salvador Seguí. Barcelona

029/07

474

Zona/ àmbit

Sector

Definició

D

ESTRUCTURA: mur

Comp. geològica

Comp. orgànica

Comp. artificial

PEDRES

MORTER BARREJAT AMB SORRA

Posició

Dimensions

Orientació

Mida

Consistència/ Compactació

Color

COMPACTACIÓ ALTA

ATARONJAT

Orientació pendent

Màximes

Minimes

Cotes superiors

5'70 m - 5'48 m

Potència

Igual a

En contacte

Cobreix

Cobert per 531

Farceix

Farcit per

Talla

05, 06, 92

Tallat per

Recolza

Se li recolza 386

Es lliura

Se li lliura

Observacions:

Interpretació:

Restes d'un mur d'una sola filada d'amplada. Es diposa per sota del mur UE 88 i de la seva banqueteta UE 531.

Datació

Criteri datació

Foto/ Diapo.

Recull mostres

Tipus de mostra:

Població/ Terme municipal:

Codi MUHBA UE

C/d'Espalter, 1b-11; c/ de Sant Pau, 66; c/ de Sant Josep Oriol, 7-11; Pl. de Salvador Seguí. Barcelona

029/07

475

Zona/ àmbit

Sector

Definició

D

FARCIMENT

Comp. geològica

Comp. orgànica

Comp. artificial

CENDRES

Posició

Dimensions

Orientació

Mida

Consistència/ Compactació

Color

COMPACTACIÓ MITJA

GRIS

Orientació pendent

Màximes

Minimes

Cotes superiors

4'76 m - 4'60 m

Potència

Igual a

En contacte

Cobreix 478

Cobert per

Farceix 410

Farcit per

Talla

Tallat per

Recolza

Se li recolza

Es lliura

Se li lliura

Observacions:

Interpretació:

Rebliment de l'hipogeu UE 410.

Datació

Criteri datació

Foto/ Diapo.

Recull mostres

Tipus de mostra:

Població/ Terme municipal:

Codi MUHBA UE

C/d'Espalter, 1b-11; c/ de Sant Pau, 66; c/ de Sant Josep Oriol, 7-11; Pl. de Salvador Seguí. Barcelona

029/07

476

Zona/ àmbit

Sector

Definició

D

FARCIMENT

Comp. geològica

Comp. orgànica

Comp. artificial

TERRA ARGILOSA

Posició

Dimensions

Orientació

Mida

Consistència/ Compactació

Color

VERMELLÓS

Orientació pendent

Màximes

Minimes

Cotes superiors

5'00 m - 4'80 m

Potència

Igual a

En contacte

Cobreix

Cobert per 411

Farceix 410

Farcit per

Talla

Tallat per

Recolza

Se li recolza

Es lliura

Se li lliura

Observacions:

Interpretació:

Bossada situada a l'interior de l'hipogeu UE 410.

Datació

Criteri datació

Foto/ Diapo.

Recull mostres

Tipus de mostra:

Població/ Terme municipal:

Codi MUHBA UE

C/d'Espalter, 1b-11; c/ de Sant Pau, 66; c/ de Sant Josep Oriol, 7-11; Pl. de Salvador Seguí. Barcelona

029/07

477

Zona/ àmbit

Sector

Definició

D

FARCIMENT

Comp. geològica

Comp. orgànica

Comp. artificial

TERRA

MORTER BLANC + RESTES DE MATERIAL CONSTRUCTIU

Posició

Dimensions

Orientació

Mida

Consistència/ Compactació

Color

SORRA (0'02 2 mm.)

Orientació pendent

Màximes

Minimes

Cotes superiors

5'00 m - 4'87 m

Potència

Igual a

En contacte

Cobreix

Cobert per 411

Farceix 410

Farcit per

Talla

Tallat per

Recolza

Se li recolza

Es lliura

Se li lliura

Observacions:

Interpretació:

Bossada situada a l'interior de l'hipogeu UE 410.

Datació

Criteri datació

Foto/ Diapo.

Recull mostres

Tipus de mostra:

Població/ Terme municipal:

Codi MUHBA UE

C/d'Espalter, 1b-11; c/ de Sant Pau, 66; c/ de Sant Josep Oriol, 7-11; Pl. de Salvador Seguí. Barcelona

029/07

478

Zona/ àmbit

Sector

Definició

D

FARCIMENT

Comp. geològica

Comp. orgànica

Comp. artificial

TERRA + PEDRES

RESTES DE MORTER

Posició

Dimensions

Orientació

Mida

Consistència/ Compactació

Color

SORRA (0'02-2 mm.)

COMPACTACIÓ MITJA

MARRO

Orientació pendent

Màximes

Minimes

Cotes superiors

4'60 m - 4'48 m

Potència

Igual a

En contacte

Cobreix

Cobert per 475

Farceix 410

Farcit per

Talla

Tallat per

Recolza

Se li recolza

Es lliura

Se li lliura

Observacions:

Interpretació:

Rebliment de l'hipogeu UE 410.

Datació

Criteri datació

Foto/ Diapo.

Recull mostres

Tipus de mostra:



Població/ Terme municipal:

Codi MUHBA UE

C/d'Espalter, 1b-11; c/ de Sant Pau, 66; c/ de Sant Josep Oriol, 7-11; Pl. de Salvador Seguí. Barcelona

029/07

479

Zona/ àmbit

Sector

Definició

Finca 010

C

NEGATIVA: forat de pal

Comp. geològica

Comp. orgànica

Comp. artificial

Posició

Dimensions

Orientació

Mida

Consistència/ Compactació

Color

Orientació pendent

Màximes

Minimes

Cotes superiors

5'58 m - 5'28 m

Potència

Igual a

En contacte

Cobreix

Cobert per 05

Farceix

Farcit per 480

Talla 06, 92

Tallat per

Recolza

Se li recolza

Es lliura

Se li lliura

Observacions:

Interpretació:

Forat de pal.

Datació

Criteri datació

Foto/ Diapo.

Recull mostres

Tipus de mostra:

Població/ Terme municipal:

Codi MUHBA UE

C/d'Espalter, 1b-11; c/ de Sant Pau, 66; c/ de Sant Josep Oriol, 7-11; Pl. de Salvador Seguí. Barcelona

029/07

480

Zona/ àmbit

Sector

Definició

Finca 010

C

FARCIMENT

Comp. geològica

Comp. orgànica

Comp. artificial

TERRA

Posició

Dimensions

Orientació

Mida

Consistència/ Compactació

Color

SORRA (0'02-2 mm.)

SOLTA

MARRO

Orientació pendent

Màximes

Minimes

Cotes superiors

5'58 m - 5'28 m

Potència

Igual a

En contacte

Cobreix

Cobert per 05

Farceix 479

Farcit per

Talla

Tallat per

Recolza

Se li recolza

Es lliura

Se li lliura

Observacions:

Interpretació:

Rebliment del forat de pal UE 479.

Datació

Criteri datació

Foto/ Diapo.

Recull mostres

Tipus de mostra:

Població/ Terme municipal:

Codi MUHBA UE

C/d'Espalter, 1b-11; c/ de Sant Pau, 66; c/ de Sant Josep Oriol, 7-11; Pl. de Salvador Seguí. Barcelona

029/07

481

Zona/ àmbit

Sector

Definició

Finca 010

C

NEGATIVA: retall

Comp. geològica

Comp. orgànica

Comp. artificial

Posició

Dimensions

Orientació

Mida

Consistència/ Compactació

Color

Cotes superiors

Màximes Minimes

5'57 m - 5'41 m

Orientació pendent

Potència

Igual a

En contacte

Cobreix

Cobert per 05

Farceix

Farcit per 482

Talla 06, 92

Tallat per

Recolza

Se li recolza

Es lliura

Se li lliura

Observacions:

Retall de planta irregular.

Interpretació:

Retall de caràcter agrícola i de funcionalitat indeterminada.

Datació

Criteri datació

Foto/ Diapo.

Recull mostres

Tipus de mostra:

Població/ Terme municipal:

Codi MUHBA UE

C/d'Espalter, 1b-11; c/ de Sant Pau, 66; c/ de Sant Josep Oriol, 7-11; Pl. de Salvador Seguí. Barcelona

029/07

482

Zona/ àmbit

Sector

Definició

Finca 010

C

FARCIMENT

Comp. geològica

Comp. orgànica

Comp. artificial

TERRA

Posició

Dimensions

Orientació

Mida

Consistència/ Compactació

Color

SORRA (0'02-2 mm.)

SOLTA

MARRO

Cotes superiors

Màximes Minimes

5'57 m - 5'41 m

Orientació pendent

Potència

Igual a

En contacte

Cobreix

Cobert per 05

Farceix 481

Farcit per

Talla

Tallat per

Recolza

Se li recolza

Es lliura

Se li lliura

Observacions:

Interpretació:

Rebliment del retall UE 481.

Datació

Criteri datació

Foto/ Diapo.

Recull mostres

Tipus de mostra:

Població/ Terme municipal:

Codi MUHBA UE

C/d'Espalter, 1b-11; c/ de Sant Pau, 66; c/ de Sant Josep Oriol, 7-11; Pl. de Salvador Seguí. Barcelona

029/07

483

Zona/ àmbit

Sector

Definició

Finca 010

C

NEGATIVA: retall

Comp. geològica

Comp. orgànica

Comp. artificial

Posició

Dimensions

Orientació

Mida

Consistència/ Compactació

Color

Cotes superiors

Màximes Minimes

5'50 m - 5'40 m

Orientació pendent

Potència

Igual a

En contacte

Cobreix

Cobert per 05

Farceix

Farcit per 484

Talla 06, 92

Tallat per

Recolza

Se li recolza

Es lliura

Se li lliura

Observacions:

Retall de planta irregular.

Interpretació:

Retall de caràcter agrícola i de funcionalitat indeterminada.

Datació

Criteri datació

Foto/ Diapo.

Recull mostres

Tipus de mostra:

Població/ Terme municipal:

Codi MUHBA UE

C/d'Espalter, 1b-11; c/ de Sant Pau, 66; c/ de Sant Josep Oriol, 7-11; Pl. de Salvador Seguí. Barcelona

029/07

484

Zona/ àmbit

Sector

Definició

Finca 010

C

FARCIMENT

Comp. geològica

Comp. orgànica

Comp. artificial

TERRA

Posició

Dimensions

Orientació

Mida

Consistència/ Compactació

Color

SORRA (0'02-2 mm.)

SOLTA

MARRO

Orientació pendent

Màximes

Minimes

Cotes superiors

5'50 m - 5'40 m

Potència

Igual a

En contacte

Cobreix

Cobert per 05

Farceix 483

Farcit per

Talla

Tallat per

Recolza

Se li recolza

Es lliura

Se li lliura

Observacions:

Interpretació:

Rebliment del retall UE 483.

Datació

Criteri datació

Foto/ Diapo.

Recull mostres

Tipus de mostra:

Població/ Terme municipal:

Codi MUHBA UE

C/d'Espalter, 1b-11; c/ de Sant Pau, 66; c/ de Sant Josep Oriol, 7-11; Pl. de Salvador Seguí. Barcelona

029/07

485

Zona/ àmbit

Sector

Definició

Finca 010

C

NEGATIVA: forat de pal

Comp. geològica

Comp. orgànica

Comp. artificial

Posició

Dimensions

Orientació

Mida

Consistència/ Compactació

Color

Cotes superiors

Màximes

Minimes

5'56 m - 5'50 m

Orientació pendent

Potència

Igual a

En contacte

Cobreix

Cobert per 05

Farceix

Farcit per 486

Talla 06, 92

Tallat per

Recolza

Se li recolza

Es lliura

Se li lliura

Observacions:

Interpretació:

Forat de pal.

Datació

Criteri datació

Foto/ Diapo.

Recull mostres

Tipus de mostra:

Població/ Terme municipal:

Codi MUHBA UE

C/d'Espalter, 1b-11; c/ de Sant Pau, 66; c/ de Sant Josep Oriol, 7-11; Pl. de Salvador Seguí. Barcelona

029/07

486

Zona/ àmbit

Sector

Definició

Finca 010

C

FARCIMENT

Comp. geològica

Comp. orgànica

Comp. artificial

TERRA

Posició

Dimensions

Orientació

Mida

Consistència/ Compactació

Color

SORRA (0'02-2 mm.)

SOLTA

MARRO

Orientació pendent

Màximes

Minimes

Cotes superiors

5'56 m - 5'50 m

Potència

Igual a

En contacte

Cobreix

Cobert per 05

Farceix 485

Farcit per

Talla

Tallat per

Recolza

Se li recolza

Es lliura

Se li lliura

Observacions:

Interpretació:

Rebliment del forat de pal UE 485.

Datació

Criteri datació

Foto/ Diapo.

Recull mostres

Tipus de mostra:



Població/ Terme municipal:

Codi MUHBA UE

C/d'Espalter, 1b-11; c/ de Sant Pau, 66; c/ de Sant Josep Oriol, 7-11; Pl. de Salvador Seguí. Barcelona

029/07

487

Zona/ àmbit

Sector

Definició

Finca 003

A

FARCIMENT

Comp. geològica

Comp. orgànica

Comp. artificial

TERRA ARGILOSA

RESTES DE MORTER

Posició

Dimensions

Orientació

Mida

Consistència/ Compactació

Color

COMPACTACIÓ ALTA

MARRO

Orientació pendent

Màximes

Minimes

Cotes superiors

4'59 m - 4'40 m

Potència

Igual a

En contacte

Cobreix 488

Cobert per 407

Farceix 350

Farcit per

Talla

Tallat per

Recolza

Se li recolza

Es lliura

Se li lliura

Observacions:

Interpretació:

Rebliment del retall UE 350. Podria marcar la cota de construcció d'un tram de la sinia UE 76.

Datació

Criteri datació

Foto/ Diapo.

Recull mostres

Tipus de mostra:

Població/ Terme municipal:

Codi MUHBA UE

C/d'Espalter, 1b-11; c/ de Sant Pau, 66; c/ de Sant Josep Oriol, 7-11; Pl. de Salvador Seguí. Barcelona

029/07

488

Zona/ àmbit

Sector

Definició

Finca 003

A

FARCIMENT

Comp. geològica

Comp. orgànica

Comp. artificial

TERRA ARGILOSA

Posició

Dimensions

Orientació

Mida

Consistència/ Compactació

Color

COMPACTACIÓ MITJA

MARRÓ-VERMELLÓS

Orientació pendent

Màximes

Minimes

Cotes superiors

4'40 m - 4'10 m

Potència

Igual a

En contacte

Cobreix

Cobert per 487

Farceix 350

Farcit per

Talla

Tallat per 406

Recolza

Se li recolza

Es lliura

Se li lliura

Observacions:

Interpretació:

Rebliment del retall UE 350.

Datació

Criteri datació

Foto/ Diapo.

Recull mostres

Tipus de mostra:

Població/ Terme municipal:

Codi MUHBA UE

C/d'Espalter, 1b-11; c/ de Sant Pau, 66; c/ de Sant Josep Oriol, 7-11; Pl. de Salvador Seguí. Barcelona

029/07

489

Zona/ àmbit

Sector

Definició

Finca 003

A

FARCIMENT

Comp. geològica

Comp. orgànica

Comp. artificial

TERRA ARGILOSA

Posició

Dimensions

Orientació

Mida

Consistència/ Compactació

Color

COMPACTACIÓ MITJA

VERMELLÓS

Orientació pendent

Cotes superiors

Màximes Minimes

5'20 m - 4'80 m

Potència

Igual a

En contacte

Cobreix

Cobert per 330

Farceix 406

Farcit per

Talla

Tallat per

Recolza

Se li recolza

Es lliura 81

Se li lliura

Observacions:

Interpretació:

Rebliment de la rasa de construcció (UE 406) del mur UE 81.

Datació

Criteri datació

Foto/ Diapo.

Recull mostres

Tipus de mostra:

Població/ Terme municipal:

Codi MUHBA UE

C/d'Espalter, 1b-11; c/ de Sant Pau, 66; c/ de Sant Josep Oriol, 7-11; Pl. de Salvador Seguí. Barcelona

029/07

490

Zona/ àmbit

Sector

Definició

Finca 010

C

NEGATIVA: forat de pal

Comp. geològica

Comp. orgànica

Comp. artificial

Posició

Dimensions

Orientació

Mida

Consistència/ Compactació

Color

Cotes superiors

Màximes Minimes

5'44 m - 5'27 m

Orientació pendent

Potència

Igual a

En contacte

Cobreix

Cobert per 05

Farceix

Farcit per 491

Talla 06, 92

Tallat per

Recolza

Se li recolza

Es lliura

Se li lliura

Observacions:

Interpretació:

Forat de pal.

Datació

Criteri datació

Foto/ Diapo.

Recull mostres

Tipus de mostra:

Població/ Terme municipal:

Codi MUHBA UE

C/d'Espalter, 1b-11; c/ de Sant Pau, 66; c/ de Sant Josep Oriol, 7-11; Pl. de Salvador Seguí. Barcelona

029/07

491

Zona/ àmbit

Sector

Definició

Finca 010

C

FARCIMENT

Comp. geològica

Comp. orgànica

Comp. artificial

TERRA

Posició

Dimensions

Orientació

Mida

Consistència/ Compactació

Color

LLIM (0,002-0,02 mm.)

COMPACTACIÓ MITJA

MARRÓ-GRIS

Orientació pendent

Màximes

Minimes

Cotes superiors

5'44 m - 5'27 m

Potència

Igual a

En contacte

Cobreix

Cobert per 05

Farceix 490

Farcit per

Talla

Tallat per

Recolza

Se li recolza

Es lliura

Se li lliura

Observacions:

Interpretació:

Rebliment del forat de pal UE 490.

Datació

Criteri datació

Foto/ Diapo.

Recull mostres

Tipus de mostra:

Població/ Terme municipal:

Codi MUHBA UE

C/d'Espalter, 1b-11; c/ de Sant Pau, 66; c/ de Sant Josep Oriol, 7-11; Pl. de Salvador Seguí. Barcelona

029/07

492

Zona/ àmbit

Sector

Definició

Finca 010

C

NEGATIVA: retall

Comp. geològica

Comp. orgànica

Comp. artificial

Posició

Dimensions

Orientació

Mida

Consistència/ Compactació

Color

Orientació pendent

Màximes

Minimes

Cotes superiors

5'42 m - 5'32 m

Potència

Igual a

En contacte

Cobreix

Cobert per 05

Farceix

Farcit per 493

Talla 06, 92

Tallat per

Recolza

Se li recolza

Es lliura

Se li lliura

Observacions:

Retall de planta ovalada.

Interpretació:

Retall de caràcter agrícola i de funcionalitat indeterminada.

Datació

Criteri datació

Foto/ Diapo.

Recull mostres

Tipus de mostra:

Població/ Terme municipal:

Codi MUHBA UE

C/d'Espalter, 1b-11; c/ de Sant Pau, 66; c/ de Sant Josep Oriol, 7-11; Pl. de Salvador Seguí. Barcelona

029/07

493

Zona/ àmbit

Sector

Definició

Finca 010

C

FARCIMENT

Comp. geològica

Comp. orgànica

Comp. artificial

TERRA

Posició

Dimensions

Orientació

Mida

Consistència/ Compactació

Color

LLIM (0,002-0,02 mm.)

COMPACTACIÓ MITJA

MARRÓ-GRIS

Orientació pendent

Màximes

Minimes

Cotes superiors

5'42 m - 5'32 m

Potència

Igual a

En contacte

Cobreix

Cobert per 05

Farceix 492

Farcit per

Talla

Tallat per

Recolza

Se li recolza

Es lliura

Se li lliura

Observacions:

Interpretació:

Rebliment del retall UE 492.

Datació

Criteri datació

Foto/ Diapo.

Recull mostres

Tipus de mostra:

Població/ Terme municipal:

Codi MUHBA UE

C/d'Espalter, 1b-11; c/ de Sant Pau, 66; c/ de Sant Josep Oriol, 7-11; Pl. de Salvador Seguí. Barcelona

029/07

494

Zona/ àmbit

Sector

Definició

Finca 003

A

FARCIMENT

Comp. geològica

Comp. orgànica

Comp. artificial

TERRA ARGILOSA

CARBONS (presència)

Posició

Dimensions

Orientació

Mida

Consistència/ Compactació

Color

COMPACTACIÓ MITJA

MARRO

Orientació pendent

Màximes

Minimes

Cotes superiors

4'84 m - 4'70 m

Potència

Igual a

En contacte

Cobreix

Cobert per 432

Farceix 350

Farcit per

Talla

Tallat per 495

Recolza

Se li recolza

Es lliura

Se li lliura

Observacions:

Interpretació:

Rebliment del retall UE 350.

Datació

Criteri datació

Foto/ Diapo.

Recull mostres

Tipus de mostra:



Població/ Terme municipal:

Codi MUHBA UE

C/d'Espalter, 1b-11; c/ de Sant Pau, 66; c/ de Sant Josep Oriol, 7-11; Pl. de Salvador Seguí. Barcelona

029/07

495

Zona/ àmbit

Sector

Definició

Finca 010

C

ESTRAT

Comp. geològica

Comp. orgànica

Comp. artificial

TERRA ARGILOSA

Posició

Dimensions

Orientació

Mida

Consistència/ Compactació

Color

COMPACTACIÓ MITJA

MARRÓ-VERDÓS

Orientació pendent

Cotes superiors

Màximes Minimes

5'00 m - 4'70 m

Potència

Igual a

En contacte

Cobreix 496

Cobert per 03

Farceix

Farcit per 440

Talla

Tallat per

Recolza 03

Se li recolza

Es lliura

Se li lliura

Observacions:

Molt tacat per les filtracions d'una claveguera contemporània (UE 03). Situat entre les habitacions 3 i 4 de la finca 010.

Interpretació:

Estrat d'anivellament per tal de dur a terme la construcció de la claveguera UE 03.

Datació

Criteri datació

Foto/ Diapo.

Recull mostres

Tipus de mostra:

Població/ Terme municipal:

Codi MUHBA UE

C/d'Espalter, 1b-11; c/ de Sant Pau, 66; c/ de Sant Josep Oriol, 7-11; Pl. de Salvador Seguí. Barcelona

029/07

496

Zona/ àmbit

Sector

Definició

Finca 010

C

ESTRAT

Comp. geològica

Comp. orgànica

Comp. artificial

TERRA ARGILOSA

Posició

Dimensions

Orientació

Mida

Consistència/ Compactació

Color

COMPACTACIÓ MITJA

MARRÓ-GRIS

Orientació pendent

Cotes superiors

Màximes Minimes

5'32 m - 5'06 m

Potència

Igual a

En contacte

Cobreix 505

Cobert per 495

Farceix

Farcit per

Talla

Tallat per 03

Recolza

Se li recolza

Es lliura

Se li lliura

Observacions:

Molt tacat per les filtracions de la claveguera UE 03. Situat entre les habitacions 3 i 4 de la finca 010.

Interpretació:

Estrat anterior a la construcció dels murs de la finca 010, ja que està tallat pels murs que delimiten l'habitació 3 de la finca 010.

Datació

Criteri datació

Foto/ Diapo.

Recull mostres

Tipus de mostra:

Població/ Terme municipal:

Codi MUHBA UE

C/d'Espalter, 1b-11; c/ de Sant Pau, 66; c/ de Sant Josep Oriol, 7-11; Pl. de Salvador Seguí. Barcelona

029/07

497

Zona/ àmbit

Sector

Definició

D

ESTRUCTURA: dipòsit

Comp. geològica

Comp. orgànica

Comp. artificial

PEDRES

MORTER BARREJAT AMB SORRA +  
RAJOLES

Posició

Dimensions

Orientació

Mida

Consistència/ Compactació

Color

COMPACTACIÓ MITJA

BEIX

Orientació pendent

Màximes

Minimes

Cotes superiors

5'86 m - 4'92 m

Potència

Igual a

En contacte

Cobreix

Cobert per 498

Farceix 499

Farcit per 506

Talla

Tallat per

Recolza 88, 531

Se li recolza

Es lliura

Se li lliura

Observacions:

Interpretació:

Dipòsit de planta rectangular adossat al mur UE 88.

Datació

Criteri datació

Foto/ Diapo.

Recull mostres

Tipus de mostra:

Població/ Terme municipal:

Codi MUHBA UE

C/d'Espalter, 1b-11; c/ de Sant Pau, 66; c/ de Sant Josep Oriol, 7-11; Pl. de Salvador Seguí. Barcelona

029/07

498

Zona/ àmbit

Sector

Definició

D

ESTRAT

Comp. geològica

Comp. orgànica

Comp. artificial

TERRA

CARBONS (presència)

Posició

Dimensions

Orientació

Mida

Consistència/ Compactació

Color

SORRA (0'02-2 mm.)

COMPACTACIÓ MITJA

MARRO

Orientació pendent

Cotes superiors

Màximes Minimes  
4'70 m - 4'66 m

Potència

Igual a

En contacte

Cobreix 05, 337, 411, 497,

Cobert per 504

Farceix

Farcit per

Talla

Tallat per

Recolza

Se li recolza

Es lliura

Se li lliura

Observacions:

Interpretació:

Estrat d'anivellament del sector D.

Datació

Criteri datació

Foto/ Diapo.

Recull mostres

Tipus de mostra:

Població/ Terme municipal:

Codi MUHBA UE

C/d'Espalter, 1b-11; c/ de Sant Pau, 66; c/ de Sant Josep Oriol, 7-11; Pl. de Salvador Seguí. Barcelona

029/07

499

Zona/ àmbit

Sector

Definició

D

NEGATIVA: rasa

Comp. geològica

Comp. orgànica

Comp. artificial

Posició

Dimensions

Orientació

Mida

Consistència/ Compactació

Color

Orientació pendent

Màximes

Minimes

Cotes superiors

5'86 m - 4'92 m

Potència

Igual a

En contacte

Cobreix

Cobert per 498

Farceix

Farcit per 497, 500

Talla

05, 06, 92

Tallat per

Recolza

Se li recolza

Es lliura

Se li lliura

Observacions:

Interpretació:

Rasa de cosntrucció del dipòsit UE 497.

Datació

Criteri datació

Foto/ Diapo.

Recull mostres

Tipus de mostra:

Població/ Terme municipal:

Codi MUHBA UE

C/d'Espalter, 1b-11; c/ de Sant Pau, 66; c/ de Sant Josep Oriol, 7-11; Pl. de Salvador Seguí. Barcelona

029/07

500

Zona/ àmbit

Sector

Definició

D

FARCIMENT

Comp. geològica

Comp. orgànica

Comp. artificial

TERRA

Posició

Dimensions

Orientació

Mida

Consistència/ Compactació

Color

COMPACTACIÓ MITJA

MARRO

Orientació pendent

Màximes

Minimes

Cotes superiors

5'86 m - 4'92 m

Potència

Igual a

En contacte

Cobreix

Cobert per 498

Farceix 499

Farcit per

Talla

Tallat per

Recolza

Se li recolza

Es lliura 497

Se li lliura

Observacions:

Interpretació:

Rebliment de la rasa de construcció UE 499.

Datació

Criteri datació

Foto/ Diapo.

Recull mostres

Tipus de mostra:

Població/ Terme municipal:

Codi MUHBA UE

C/d'Espalter, 1b-11; c/ de Sant Pau, 66; c/ de Sant Josep Oriol, 7-11; Pl. de Salvador Seguí. Barcelona

029/07

501

Zona/ àmbit

Sector

Definició

Comp. geològica

Comp. orgànica

Comp. artificial

Posició

Dimensions

Orientació

Mida

Consistència/ Compactació

Color

Cotes superiors

Màximes Minimes

5'24 m - 5'19 m

Orientació pendent

Potència

Igual a

En contacte

Cobreix

Cobert per

Farceix

Farcit per

Talla

Tallat per

Recolza

Se li recolza

Es lliura

Se li lliura

Observacions:

Interpretació:

Datació

Criteri datació

Foto/ Diapo.

Recull mostres

Tipus de mostra:

Població/ Terme municipal:

Codi MUHBA UE

C/d'Espalter, 1b-11; c/ de Sant Pau, 66; c/ de Sant Josep Oriol, 7-11; Pl. de Salvador Seguí. Barcelona

029/07

502

Zona/ àmbit

Sector

Definició

D

FARCIMENT

Comp. geològica

Comp. orgànica

Comp. artificial

TERRA

Posició

Dimensions

Orientació

Mida

Consistència/ Compactació

Color

SORRA (0'02-2 mm.)

SOLTA

GRIS

Orientació pendent

Cotes superiors

Màximes Minimes

5'06 m - 4'98 m

Potència

Igual a

En contacte

Cobreix 503

Cobert per 471

Farceix 470

Farcit per

Talla

Tallat per 410

Recolza

Se li recolza

Es lliura

Se li lliura

Observacions:

Interpretació:

Rebliment de la sitja UE 470.

Datació

Criteri datació

Foto/ Diapo.

Recull mostres

Tipus de mostra:



Població/ Terme municipal:

Codi MUHBA UE

C/d'Espalter, 1b-11; c/ de Sant Pau, 66; c/ de Sant Josep Oriol, 7-11; Pl. de Salvador Seguí. Barcelona

029/07

503

Zona/ àmbit

Sector

Definició

D

FARCIMENT

Comp. geològica

Comp. orgànica

Comp. artificial

TERRA ARGILOSA

CARBONS (presènci

Posició

Dimensions

Orientació

Mida

Consistència/ Compactació

Color

SOLTA

MARRO

Orientació pendent

Cotes superiors

Màximes Minimes

4'98 m - 4'95 m

Potència

Igual a

En contacte

Cobreix

Cobert per 502

Farceix 470

Farcit per

Talla

Tallat per 410

Recolza

Se li recolza

Es lliura

Se li lliura

Observacions:

Interpretació:

Rebliment de la sitja UE 470.

Datació

Criteri datació

Foto/ Diapo.

Recull mostres

Tipus de mostra:

Població/ Terme municipal:

Codi MUHBA UE

C/d'Espalter, 1b-11; c/ de Sant Pau, 66; c/ de Sant Josep Oriol, 7-11; Pl. de Salvador Seguí. Barcelona

029/07

504

Zona/ àmbit

Sector

Definició

D

ESTRAT: de colmatació

Comp. geològica

Comp. orgànica

Comp. artificial

TERRA

Posició

Dimensions

Orientació

Mida

Consistència/ Compactació

Color

COMPACTACIÓ MITJA

MARRO

Orientació pendent

Màximes

Minimes

Cotes superiors

4'70 m - 4'64 m

Potència

Igual a

En contacte

Cobreix 536

Cobert per 498

Farceix

Farcit per

Talla

Tallat per 261

Recolza

Se li recolza

Es lliura

Se li lliura

Observacions:

Interpretació:

Estrat que cobreix la part superior de les escales (UE 536) de l'hipogeu UE 410.

Datació

Criteri datació

Foto/ Diapo.

Recull mostres

Tipus de mostra:

Població/ Terme municipal:

Codi MUHBA UE

C/d'Espalter, 1b-11; c/ de Sant Pau, 66; c/ de Sant Josep Oriol, 7-11; Pl. de Salvador Seguí. Barcelona

029/07

505

Zona/ àmbit

Sector

Definició

Finca 010

C

ESTRAT

Comp. geològica

Comp. orgànica

Comp. artificial

TERRA ARGILOSA

CERÀMICA

Posició

Dimensions

Orientació

Mida

Consistència/ Compactació

Color

COMPACTACIÓ ALTA

MARRO

Orientació pendent

Cotes superiors

Màximes Minimes

5'06 m - 4'97 m

Potència

Igual a

En contacte

Cobreix

Cobert per 496

Farceix

Farcit per

Talla

Tallat per

Recolza

Se li recolza

Es lliura

Se li lliura

Observacions:

Interpretació:

Estrat que es disposa sobre el camp de conreu del segle XVII (UE 05).

Datació

Criteri datació

Foto/ Diapo.

Recull mostres

Tipus de mostra:

Població/ Terme municipal:

Codi MUHBA UE

C/d'Espalter, 1b-11; c/ de Sant Pau, 66; c/ de Sant Josep Oriol, 7-11; Pl. de Salvador Seguí. Barcelona

029/07

506

Zona/ àmbit

Sector

Definició

D

FARCIMENT

Comp. geològica

Comp. orgànica

Comp. artificial

TERRA

CERÀMICA

Posició

Dimensions

Orientació

Mida

Consistència/ Compactació

Color

COMPACTACIÓ MITJA

MARRO

Orientació pendent

Màximes

Minimes

Cotes superiors

5'86 m - 4'92 m

Potència

Igual a

En contacte

Cobreix

Cobert per 498

Farceix 497

Farcit per

Talla

Tallat per

Recolza

Se li recolza

Es lliura

Se li lliura

Observacions:

Interpretació:

Rebliment del dipòsit UE 497.

Datació

Criteri datació

Foto/ Diapo.

Recull mostres

Tipus de mostra:

Població/ Terme municipal:

Codi MUHBA UE

C/d'Espalter, 1b-11; c/ de Sant Pau, 66; c/ de Sant Josep Oriol, 7-11; Pl. de Salvador Seguí. Barcelona

029/07

507

Zona/ àmbit

Sector

Definició

C

NEGATIVA

Comp. geològica

Comp. orgànica

Comp. artificial

Posició

Dimensions

Orientació

Mida

Consistència/ Compactació

Color

Orientació pendent

Màximes

Minimes

Cotes superiors

5'70 m - 5'50 m

Potència

Igual a

En contacte

Cobreix

Cobert per 498

Farceix

Farcit per 508, 509, 510, 511

Talla 05

Tallat per 03

Recolza

Se li recolza

Es lliura

Se li lliura

Observacions:

Retall de planta ovalada.

Interpretació:

Fossa destinada a l'enterrament d'una euga.

Datació

Criteri datació

Foto/ Diapo.

Recull mostres

Tipus de mostra:

Població/ Terme municipal:

Codi MUHBA UE

C/d'Espalter, 1b-11; c/ de Sant Pau, 66; c/ de Sant Josep Oriol, 7-11; Pl. de Salvador Seguí. Barcelona

029/07

508

Zona/ àmbit

Sector

Definició

C

FARCIMENT

Comp. geològica

Comp. orgànica

Comp. artificial

RESTES ORGÀNIQUE

Posició

Dimensions

Orientació

Mida

Consistència/ Compactació

Color

Orientació pendent

Màximes

Minimes

Cotes superiors

5'70 m - 5'65 m

Potència

Igual a

En contacte

Cobreix

Cobert per 511

Farceix 507

Farcit per

Talla

Tallat per 03

Recolza

Se li recolza

Es lliura

Se li lliura

Observacions:

Li manca el cap degut a la construcció de la presó i a la realització d'una rasa de Fecsa.

Interpretació:

Restes òssies d'una euga.

Datació

Criteri datació

Foto/ Diapo.

Recull mostres

Tipus de mostra:

Població/ Terme municipal:

Codi MUHBA UE

C/d'Espalter, 1b-11; c/ de Sant Pau, 66; c/ de Sant Josep Oriol, 7-11; Pl. de Salvador Seguí. Barcelona

029/07

509

Zona/ àmbit

Sector

Definició

D

FARCIMENT

Comp. geològica

Comp. orgànica

Comp. artificial

RESTES ORGÀNIQUE

Posició

Dimensions

Orientació

Mida

Consistència/ Compactació

Color

Orientació pendent

Màximes

Minimes

Cotes superiors

5'65 m - 5'61 m

Potència

Igual a

En contacte 508

Cobreix

Cobert per 511

Farceix 507

Farcit per

Talla

Tallat per

Recolza

Se li recolza

Es lliura

Se li lliura

Observacions:

Interpretació:

Restes òssies corresponents a un cavall petit ("fetus"), probablement sigui el fetus de l'euga (UE 508).

Datació

Criteri datació

Foto/ Diapo.

Recull mostres

Tipus de mostra:

Població/ Terme municipal:

Codi MUHBA UE

C/d'Espalter, 1b-11; c/ de Sant Pau, 66; c/ de Sant Josep Oriol, 7-11; Pl. de Salvador Seguí. Barcelona

029/07

510

Zona/ àmbit

Sector

Definició

D

FARCIMENT

Comp. geològica

Comp. orgànica

Comp. artificial

RESTES ORGÀNIQUE

Posició

Dimensions

Orientació

Mida

Consistència/ Compactació

Color

Orientació pendent

Màximes

Minimes

Cotes superiors

5'61 m - 5'58 m

Potència

Igual a

En contacte

Cobreix

Cobert per 511

Farceix 507

Farcit per

Talla

Tallat per

Recolza

Se li recolza

Es lliura

Se li lliura

Observacions:

Interpretació:

Restes òssies d'un gat, que es troben a l'interior de la fossa (UE 507) destinada a l'enterrament d'una euga.

Datació

Criteri datació

Foto/ Diapo.

Recull mostres

Tipus de mostra:



Població/ Terme municipal:

Codi MUHBA UE

C/d'Espalter, 1b-11; c/ de Sant Pau, 66; c/ de Sant Josep Oriol, 7-11; Pl. de Salvador Seguí. Barcelona

029/07

511

Zona/ àmbit

Sector

Definició

C

FARCIMENT

Comp. geològica

Comp. orgànica

Comp. artificial

TERRA

Posició

Dimensions

Orientació

Mida

Consistència/ Compactació

Color

SORRA (0'02-2 mm.)

COMPACTACIÓ MITJA

MARRO

Orientació pendent

Màximes

Minimes

Cotes superiors

5'58 m - 5'50 m

Potència

Igual a

En contacte

Cobreix 508, 509, 510

Cobert per 498

Farceix 507

Farcit per

Talla

Tallat per 03

Recolza

Se li recolza

Es lliura

Se li lliura

Observacions:

Interpretació:

Rebliment de la fossa UE 507, cobreix les diverses restes òssies localitzades al seu interior.

Datació

Criteri datació

Foto/ Diapo.

Recull mostres

Tipus de mostra:

Població/ Terme municipal:

Codi MUHBA UE

C/d'Espalter, 1b-11; c/ de Sant Pau, 66; c/ de Sant Josep Oriol, 7-11; Pl. de Salvador Seguí. Barcelona

029/07

512

Zona/ àmbit

Sector

Definició

Finca 009

C

NEGATIVA: rasa

Comp. geològica

Comp. orgànica

Comp. artificial

Posició

Dimensions

Orientació

Mida

Consistència/ Compactació

Color

Cotes superiors

Màximes Minimes

5'82 m - 5'60 m

Orientació pendent

Potència

Igual a

En contacte

Cobreix

Cobert per

Farceix

Farcit per 513

Talla 05, 06, 92

Tallat per

Recolza

Se li recolza

Es lliura 87, 88

Se li lliura

Observacions:

Interpretació:

Rasa de construcció del mur de tancament Est de la finca 009. Tindria la mateixa funcionalitat que el mur UE 88, amb el que comparteixen orientació.

Datació

Criteri datació

Foto/ Diapo.

Recull mostres

Tipus de mostra:

Població/ Terme municipal:

Codi MUHBA UE

C/d'Espalter, 1b-11; c/ de Sant Pau, 66; c/ de Sant Josep Oriol, 7-11; Pl. de Salvador Seguí. Barcelona

029/07

513

Zona/ àmbit

Sector

Definició

Finca 010

C

FARCIMENT

Comp. geològica

Comp. orgànica

Comp. artificial

TERRA ARGILOSA

Posició

Dimensions

Orientació

Mida

Consistència/ Compactació

Color

SOLTA

MARRÓ-GRIS

Orientació pendent

Màximes

Minimes

Cotes superiors

5'79 m - 5'60 m

Potència

Igual a

En contacte

Cobreix

Cobert per

Farceix 512

Farcit per

Talla

Tallat per

Recolza

Se li recolza

Es lliura

Se li lliura

Observacions:

Interpretació:

Rebliment de la rasa UE 512.

Datació

Criteri datació

Foto/ Diapo.

Recull mostres

Tipus de mostra:

Població/ Terme municipal:

Codi MUHBA UE

C/d'Espalter, 1b-11; c/ de Sant Pau, 66; c/ de Sant Josep Oriol, 7-11; Pl. de Salvador Seguí. Barcelona

029/07

514

Zona/ àmbit

Sector

Definició

Finca 010

C

NIVELL D'ÚS: paviment

Comp. geològica

Comp. orgànica

Comp. artificial

MORTER BLANC + RAJOLES

Posició

Dimensions

Orientació

Mida

Consistència/ Compactació

Color

COMPACTACIÓ ALTA

MARRÓ-VERMELLÓS

Orientació pendent

Màximes Minimes

Cotes superiors

5'85 m - 5'81 m

Potència

Igual a

En contacte

Cobreix 515

Cobert per 02

Farceix

Farcit per

Talla

Tallat per

Recolza 03

Se li recolza

Es lliura

Se li lliura

Observacions:

Paviment de rajoles de 20x15x3 cm lligades amb morter blanc.

Interpretació:

Nivell de circulació de la finca 010.

Datació

Criteri datació

Foto/ Diapo.

Recull mostres

Tipus de mostra:

Població/ Terme municipal:

Codi MUHBA UE

C/d'Espalter, 1b-11; c/ de Sant Pau, 66; c/ de Sant Josep Oriol, 7-11; Pl. de Salvador Seguí. Barcelona

029/07

515

Zona/ àmbit

Sector

Definició

Finca 010

C

ESTRAT: de preparació

Comp. geològica

Comp. orgànica

Comp. artificial

MORTER BLANC

Posició

Dimensions

Orientació

Mida

Consistència/ Compactació

Color

COMPACTACIÓ ALTA

BLANC

Orientació pendent

Màximes

Minimes

Cotes superiors

5'81 m - 5'79 m

Potència

Igual a

En contacte

Cobreix 05, 512, 513

Cobert per 514

Farceix

Farcit per

Talla

Tallat per

Recolza

Se li recolza

Es lliura

Se li lliura

Observacions:

Interpretació:

Preparació de morter per a la col·locació del paviment de rajoles UE 514.

Datació

Criteri datació

Foto/ Diapo.

Recull mostres

Tipus de mostra:

Població/ Terme municipal:

Codi MUHBA UE

C/d'Espalter, 1b-11; c/ de Sant Pau, 66; c/ de Sant Josep Oriol, 7-11; Pl. de Salvador Seguí. Barcelona

029/07

516

Zona/ àmbit

Sector

Definició

Finca 003

A

FARCIMENT

Comp. geològica

Comp. orgànica

Comp. artificial

TERRA ARGILOSA

Posició

Dimensions

Orientació

Mida

Consistència/ Compactació

Color

COMPACTACIÓ MITJA

MARRO

Orientació pendent

Màximes

Minimes

Cotes superiors

4'22 m - 4'02 m

Potència

Igual a

En contacte

Cobreix 680

Cobert per 494

Farceix 350

Farcit per

Talla

Tallat per

Recolza

Se li recolza

Es lliura

Se li lliura

Observacions:

Interpretació:

Rebliment del retall UE 350.

Datació

Criteri datació

Foto/ Diapo.

Recull mostres

Tipus de mostra:

Població/ Terme municipal:

Codi MUHBA UE

C/d'Espalter, 1b-11; c/ de Sant Pau, 66; c/ de Sant Josep Oriol, 7-11; Pl. de Salvador Seguí. Barcelona

029/07

517

Zona/ àmbit

Sector

Definició

C

ESTRUCTURA: mur

Comp. geològica

Comp. orgànica

Comp. artificial

PEDRES

MORTER BARREJAT AMB SORRA

Posició

Dimensions

Orientació

Mida

Consistència/ Compactació

Color

COMPACTACIÓ ALTA

ATARONJAT

Orientació pendent

Màximes

Minimes

Cotes superiors

5'88 m - 5'51 m

Potència

Igual a

En contacte

Cobreix

Cobert per 498

Farceix

Farcit per

Talla

Tallat per 265

Recolza

Se li recolza

Es lliura

Se li lliura

Observacions:

Interpretació:

Restes d'un mur fet amb tècnica d'encofrat. La seva funcionalitat ens és desconeguda.

Datació

Criteri datació

Foto/ Diapo.

Recull mostres

Tipus de mostra:

Població/ Terme municipal:

Codi MUHBA UE

C/d'Espalter, 1b-11; c/ de Sant Pau, 66; c/ de Sant Josep Oriol, 7-11; Pl. de Salvador Seguí. Barcelona

029/07

518

Zona/ àmbit

Sector

Definició

Comp. geològica

Comp. orgànica

Comp. artificial

PEDRES

MORTER BLANC + RESTES DE MATERIAL CONSTRUCTIU

Posició

Dimensions

Orientació

Mida

Consistència/ Compactació

Color

Orientació pendent

Màximes

Minimes

Cotes superiors

5'87 m - 5'21 m

Potència

Igual a

En contacte

Cobreix

Cobert per 498

Farceix

Farcit per 519, 534

Talla

Tallat per

Recolza

88, 265, 530, 531

Se li recolza

Es lliura

Se li lliura

Observacions:

Interpretació:

Dipòsit de planta quadrada adossat als mur UE 88 i UE 265. Possiblement siguin les restes d'un pou cec.

Datació

Criteri datació

Foto/ Diapo.

Recull mostres

Tipus de mostra:



Població/ Terme municipal:

Codi MUHBA UE

C/d'Espalter, 1b-11; c/ de Sant Pau, 66; c/ de Sant Josep Oriol, 7-11; Pl. de Salvador Seguí. Barcelona

029/07

519

Zona/ àmbit

Sector

Definició

D

FARCIMENT

Comp. geològica

Comp. orgànica

Comp. artificial

TERRA

CARBONS (presència)

RESTES DE MORTER

Posició

Dimensions

Orientació

Mida

Consistència/ Compactació

Color

COMPACTACIÓ MITJA

MARRÓ-VERDÓS

Orientació pendent

Màximes

Minimes

Cotes superiors

5'87 m - 5'21 m

Potència

Igual a

En contacte

Cobreix 534

Cobert per 498

Farceix 518

Farcit per

Talla

Tallat per

Recolza

Se li recolza

Es lliura

Se li lliura

Observacions:

Interpretació:

Rebliment del pou cec UE 518.

Datació

Criteri datació

Foto/ Diapo.

Recull mostres

Tipus de mostra:

Població/ Terme municipal:

Codi MUHBA UE

C/d'Espalter, 1b-11; c/ de Sant Pau, 66; c/ de Sant Josep Oriol, 7-11; Pl. de Salvador Seguí. Barcelona

029/07

520

Zona/ àmbit

Sector

Definició

C

NEGATIVA: forat de pal

Comp. geològica

Comp. orgànica

Comp. artificial

Posició

Dimensions

Orientació

Mida

Consistència/ Compactació

Color

Orientació pendent

Màximes

Minimes

Cotes superiors

5'67 m - 5'47 m

Potència

Igual a

En contacte

Cobreix

Cobert per 498

Farceix

Farcit per 521

Talla 05, 92

Tallat per

Recolza

Se li recolza

Es lliura

Se li lliura

Observacions:

Interpretació:

Forat de pal, situat entre el dipòsit UE 517 i la fossa UE 507.

Datació

Criteri datació

Foto/ Diapo.

Recull mostres

Tipus de mostra:

Població/ Terme municipal:

Codi MUHBA UE

C/d'Espalter, 1b-11; c/ de Sant Pau, 66; c/ de Sant Josep Oriol, 7-11; Pl. de Salvador Seguí. Barcelona

029/07

521

Zona/ àmbit

Sector

Definició

C

FARCIMENT

Comp. geològica

Comp. orgànica

Comp. artificial

TERRA

Posició

Dimensions

Orientació

Mida

Consistència/ Compactació

Color

SORRA (0'02-2 mm.)

SOLTA

MARRO

Orientació pendent

Cotes superiors

Màximes Minimes

5'67 m - 5'47 m

Potència

Igual a

En contacte

Cobreix

Cobert per 498

Farceix 520

Farcit per

Talla

Tallat per

Recolza

Se li recolza

Es lliura

Se li lliura

Observacions:

Interpretació:

Rebliment del forat de pal UE 520.

Datació

Criteri datació

Foto/ Diapo.

Recull mostres

Tipus de mostra:

Població/ Terme municipal:

Codi MUHBA UE

C/d'Espalter, 1b-11; c/ de Sant Pau, 66; c/ de Sant Josep Oriol, 7-11; Pl. de Salvador Seguí. Barcelona

029/07

522

Zona/ àmbit

Sector

Definició

Comp. geològica

Comp. orgànica

Comp. artificial

Posició

Dimensions

Orientació

Mida

Consistència/ Compactació

Color

Cotes superiors

Màximes Minimes

5'70 m - 5'11 m

Orientació pendent

Potència

Igual a

En contacte

Cobreix

Cobert per 498

Farceix

Farcit per 523

Talla 05, 06, 92

Tallat per

Recolza

Se li recolza

Es lliura

Se li lliura

Observacions:

Retall de planta circular.

Interpretació:

Retall de caràcter agrícola i de funcionalitat indeterminada.

Datació

Criteri datació

Foto/ Diapo.

Recull mostres

Tipus de mostra:

Població/ Terme municipal:

Codi MUHBA UE

C/d'Espalter, 1b-11; c/ de Sant Pau, 66; c/ de Sant Josep Oriol, 7-11; Pl. de Salvador Seguí. Barcelona

029/07

523

Zona/ àmbit

Sector

Definició

C

FARCIMENT

Comp. geològica

Comp. orgànica

Comp. artificial

TERRA

CARBONS (presència)

Posició

Dimensions

Orientació

Mida

Consistència/ Compactació

Color

SORRA (0'02-2 mm.)

SOLTA

MARRO

Orientació pendent

Cotes superiors

Màximes Minimes

5'70 m - 5'11 m

Potència

Igual a

En contacte

Cobreix

Cobert per 498

Farceix 522

Farcit per

Talla

Tallat per

Recolza

Se li recolza

Es lliura

Se li lliura

Observacions:

Interpretació:

Rebliment del retall UE 522.

Datació

Criteri datació

Foto/ Diapo.

Recull mostres

Tipus de mostra:

Població/ Terme municipal:

Codi MUHBA UE

C/d'Espalter, 1b-11; c/ de Sant Pau, 66; c/ de Sant Josep Oriol, 7-11; Pl. de Salvador Seguí. Barcelona

029/07

524

Zona/ àmbit

Sector

Definició

D

NEGATIVA: forat de pal

Comp. geològica

Comp. orgànica

Comp. artificial

Posició

Dimensions

Orientació

Mida

Consistència/ Compactació

Color

Cotes superiors

Màximes Minimes

4'91 m - 4'79 m

Orientació pendent

Potència

Igual a

En contacte

Cobreix

Cobert per 05

Farceix

Farcit per 525

Talla 06, 92

Tallat per

Recolza

Se li recolza

Es lliura

Se li lliura

Observacions:

Interpretació:

Forat de pal.

Datació

Criteri datació

Foto/ Diapo.

Recull mostres

Tipus de mostra:

Població/ Terme municipal:

Codi MUHBA UE

C/d'Espalter, 1b-11; c/ de Sant Pau, 66; c/ de Sant Josep Oriol, 7-11; Pl. de Salvador Seguí. Barcelona

029/07

525

Zona/ àmbit

Sector

Definició

D

FARCIMENT

Comp. geològica

Comp. orgànica

Comp. artificial

TERRA

Posició

Dimensions

Orientació

Mida

Consistència/ Compactació

Color

SORRA (0'02-2 mm.)

SOLTA

MARRO

Orientació pendent

Cotes superiors

Màximes Minimes

4'91 m - 4'79 m

Potència

Igual a

En contacte

Cobreix

Cobert per 05

Farceix 524

Farcit per

Talla

Tallat per

Recolza

Se li recolza

Es lliura

Se li lliura

Observacions:

Interpretació:

Rebliment del forat de pal UE 524.

Datació

Criteri datació

Foto/ Diapo.

Recull mostres

Tipus de mostra:

Població/ Terme municipal:

Codi MUHBA UE

C/d'Espalter, 1b-11; c/ de Sant Pau, 66; c/ de Sant Josep Oriol, 7-11; Pl. de Salvador Seguí. Barcelona

029/07

526

Zona/ àmbit

Sector

Definició

C

NEGATIVA: rasa

Comp. geològica

Comp. orgànica

Comp. artificial

Posició

Dimensions

Orientació

Mida

Consistència/ Compactació

Color

Orientació pendent

Màximes

Minimes

Cotes superiors

5'80 m - 5'38 m

Potència

Igual a

En contacte

Cobreix

Cobert per 498

Farceix

Farcit per 527, 528

Talla

265, 518, 519, 530

Tallat per

Recolza

Se li recolza

Es lliura

Se li lliura

Observacions:

Interpretació:

Rasa de construcció del pilar UE 527.

Datació

Criteri datació

Foto/ Diapo.

Recull mostres

Tipus de mostra:



Població/ Terme municipal:

Codi MUHBA UE

C/d'Espalter, 1b-11; c/ de Sant Pau, 66; c/ de Sant Josep Oriol, 7-11; Pl. de Salvador Seguí. Barcelona

029/07

527

Zona/ àmbit

Sector

Definició

C

ESTRUCTURA

Comp. geològica

Comp. orgànica

Comp. artificial

Posició

Dimensions

Orientació

Mida

Consistència/ Compactació

Color

Cotes superiors

Màximes Minimes

5'80 m - 5'38 m

Orientació pendent

Potència

Igual a

En contacte

Cobreix

Cobert per 498

Farceix 526

Farcit per

Talla

Tallat per

Recolza

Se li recolza

Es lliura

Se li lliura 528

Observacions:

Interpretació:

Pilar que es recolza en el mur de tancament sud (UE 265) de la finca 010.

Datació

Criteri datació

Foto/ Diapo.

Recull mostres

Tipus de mostra:

Població/ Terme municipal:

Codi MUHBA UE

C/d'Espalter, 1b-11; c/ de Sant Pau, 66; c/ de Sant Josep Oriol, 7-11; Pl. de Salvador Seguí. Barcelona

029/07

528

Zona/ àmbit

Sector

Definició

C

FARCIMENT

Comp. geològica

Comp. orgànica

Comp. artificial

TERRA

Posició

Dimensions

Orientació

Mida

Consistència/ Compactació

Color

SORRA (0'02-2 mm.)

SOLTA

MARRO

Orientació pendent

Cotes superiors

Màximes Minimes

5'80 m - 5'38 m

Potència

Igual a

En contacte

Cobreix

Cobert per 498

Farceix 526

Farcit per

Talla

Tallat per

Recolza

Se li recolza

Es lliura 527

Se li lliura

Observacions:

Interpretació:

Rebliment de la rasa de construcció (UE 526) del pilar UE 527.

Datació

Criteri datació

Foto/ Diapo.

Recull mostres

Tipus de mostra:

Població/ Terme municipal:

Codi MUHBA UE

C/d'Espalter, 1b-11; c/ de Sant Pau, 66; c/ de Sant Josep Oriol, 7-11; Pl. de Salvador Seguí. Barcelona

029/07

529

Zona/ àmbit

Sector

Definició

Comp. geològica

Comp. orgànica

Comp. artificial

Posició

Dimensions

Orientació

Mida

Consistència/ Compactació

Color

Cotes superiors

Màximes Minimes

5'24 m - 5'11 m

Orientació pendent

Potència

Igual a

En contacte

Cobreix

Cobert per

Farceix

Farcit per

Talla

Tallat per

Recolza

Se li recolza

Es lliura

Se li lliura

Observacions:

Interpretació:

Datació

Criteri datació

Foto/ Diapo.

Recull mostres

Tipus de mostra:

Població/ Terme municipal:

Codi MUHBA UE

C/d'Espalter, 1b-11; c/ de Sant Pau, 66; c/ de Sant Josep Oriol, 7-11; Pl. de Salvador Seguí. Barcelona

029/07

530

Zona/ àmbit

Sector

Definició

Finca 010

C

ESTRUCTURA

Comp. geològica

Comp. orgànica

Comp. artificial

PEDRES

MORTER BLANC + RESTES DE MATERIAL CONSTRUCTIU

Posició

Dimensions

Orientació

Mida

Consistència/ Compactació

Color

COMPACTACIÓ ALTA

BLANC

Orientació pendent

Màximes

Minimes

Cotes superiors

5'78 m - 5'30 m

Potència

Igual a

En contacte

Cobreix

Cobert per 265

Farceix 532

Farcit per

Talla

Tallat per

Recolza

Se li recolza

Es lliura 530

Se li lliura

Observacions:

Interpretació:

Banqueta de fonamentació del mur de tancament sud (UE 265) de la finca 010.

Datació

Criteri datació

Foto/ Diapo.

Recull mostres

Tipus de mostra:

Població/ Terme municipal:

Codi MUHBA UE

C/d'Espalter, 1b-11; c/ de Sant Pau, 66; c/ de Sant Josep Oriol, 7-11; Pl. de Salvador Seguí. Barcelona

029/07

531

Zona/ àmbit

Sector

Definició

A

ESTRUCTURA

Comp. geològica

Comp. orgànica

Comp. artificial

PEDRES

MORTER BARREJAT AMB SORRA +  
MATERIAL CONSTRUCTIU

Posició

Dimensions

Orientació

Mida

Consistència/ Compactació

Color

COMPACTACIÓ ALTA

MARRO

Orientació pendent

Màximes

Minimes

Cotes superiors

'04 - 5'08 n - 4'50 m

Potència

Igual a

En contacte

Cobreix

Cobert per 88

Farceix 533

Farcit per

Talla

Tallat per

Recolza

Se li recolza 497, 518

Es lliura

Se li lliura 530

Observacions:

Interpretació:

Banqueta de fonamentació del mur de tancament Est (UE 88) de les finques del sector A.

Datació

Criteri datació

Foto/ Diapo.

Recull mostres

Tipus de mostra:

Població/ Terme municipal:

Codi MUHBA UE

C/d'Espalter, 1b-11; c/ de Sant Pau, 66; c/ de Sant Josep Oriol, 7-11; Pl. de Salvador Seguí. Barcelona

029/07

532

Zona/ àmbit

Sector

Definició

Finca 010

C

NEGATIVA: rasa

Comp. geològica

Comp. orgànica

Comp. artificial

Posició

Dimensions

Orientació

Mida

Consistència/ Compactació

Color

Cotes superiors

Màximes Minimes

5'78 m - 5'30 m

Orientació pendent

Potència

Igual a

En contacte

Cobreix

Cobert per

Farceix

Farcit per 530

Talla

05, 06, 92

Tallat per

Recolza

Se li recolza

Es lliura

Se li lliura

Observacions:

Interpretació:

Rasa de construcció de la banquetta de fonamentació UE 530.

Datació

Criteri datació

Foto/ Diapo.

Recull mostres

Tipus de mostra:

Població/ Terme municipal:

Codi MUHBA UE

C/d'Espalter, 1b-11; c/ de Sant Pau, 66; c/ de Sant Josep Oriol, 7-11; Pl. de Salvador Seguí. Barcelona

029/07

533

Zona/ àmbit

Sector

Definició

A

NEGATIVA: rasa

Comp. geològica

Comp. orgànica

Comp. artificial

Posició

Dimensions

Orientació

Mida

Consistència/ Compactació

Color

Orientació pendent

Màximes

Minimes

Cotes superiors

'04 - 5'08 n - 4'50 m

Potència

Igual a

En contacte

Cobreix

Cobert per

Farceix

Farcit per 531

Talla

05, 06, 92, 470

Tallat per

Recolza

Se li recolza

Es lliura

Se li lliura

Observacions:

Interpretació:

Rasa de construcció de la banquetta de fonamentació UE 531.

Datació

Criteri datació

Foto/ Diapo.

Recull mostres

Tipus de mostra:

Població/ Terme municipal:

Codi MUHBA UE

C/d'Espalter, 1b-11; c/ de Sant Pau, 66; c/ de Sant Josep Oriol, 7-11; Pl. de Salvador Seguí. Barcelona

029/07

534

Zona/ àmbit

Sector

Definició

C

FARCIMENT

Comp. geològica

Comp. orgànica

Comp. artificial

TERRA

CENDRES

Posició

Dimensions

Orientació

Mida

Consistència/ Compactació

Color

SORRA (0'02-2 mm.)

COMPACTACIÓ MITJA

MARRÓ-GRIS

Orientació pendent

Cotes superiors

Màximes Minimes

5'87 m - 5'21 m

Potència

Igual a

En contacte

Cobreix

Cobert per 519

Farceix 518

Farcit per

Talla

Tallat per

Recolza

Se li recolza

Es lliura

Se li lliura

Observacions:

Interpretació:

Rebliment del pou cec UE 518.

Datació

Criteri datació

Foto/ Diapo.

Recull mostres

Tipus de mostra:



Població/ Terme municipal:

Codi MUHBA UE

C/d'Espalter, 1b-11; c/ de Sant Pau, 66; c/ de Sant Josep Oriol, 7-11; Pl. de Salvador Seguí. Barcelona

029/07

535

Zona/ àmbit

Sector

Definició

Comp. geològica

Comp. orgànica

Comp. artificial

Posició

Dimensions

Orientació

Mida

Consistència/ Compactació

Color

Cotes superiors

Màximes Minimes

5'49 m - 5'20 m

Orientació pendent

Potència

Igual a

En contacte

Cobreix

Cobert per

Farceix

Farcit per

Talla

Tallat per

Recolza

Se li recolza

Es lliura

Se li lliura

Observacions:

Interpretació:

Datació

Criteri datació

Foto/ Diapo.

Recull mostres

Tipus de mostra:

Població/ Terme municipal:

Codi MUHBA UE

C/d'Espalter, 1b-11; c/ de Sant Pau, 66; c/ de Sant Josep Oriol, 7-11; Pl. de Salvador Seguí. Barcelona

029/07

536

Zona/ àmbit

Sector

Definició

D

ESTRUCTURA

Comp. geològica

Comp. orgànica

Comp. artificial

PEDRES

MORTER BARREJAT AMB SORRA +  
TOTXOS MASSISSOS

Posició

Dimensions

Orientació

Mida

Consistència/ Compactació

Color

Orientació pendent

Màximes

Minimes

Cotes superiors

'64 - 3'32 n - 3'08 m

Potència

Igual a

En contacte

Cobreix

Cobert per 504,

Farceix

Farcit per

Talla

Tallat per

Recolza 410

Se li recolza

Es lliura

Se li lliura

Observacions:

Interpretació:

Restes de les escales que permeten l'accés a l'hipogeu UE 410.

Datació

Criteri datació

Foto/ Diapo.

Recull mostres

Tipus de mostra:

Població/ Terme municipal:

Codi MUHBA UE

C/d'Espalter, 1b-11; c/ de Sant Pau, 66; c/ de Sant Josep Oriol, 7-11; Pl. de Salvador Seguí. Barcelona

029/07

537

Zona/ àmbit

Sector

Definició

Comp. geològica

Comp. orgànica

Comp. artificial

Posició

Dimensions

Orientació

Mida

Consistència/ Compactació

Color

Cotes superiors

Màximes

Minimes

Orientació pendent

Potència

Igual a 504

En contacte

Cobreix

Cobert per

Farceix

Farcit per

Talla

Tallat per

Recolza

Se li recolza

Es lliura

Se li lliura

Observacions:

Interpretació:

Datació

Criteri datació

Foto/ Diapo.

Recull mostres

Tipus de mostra:

Població/ Terme municipal:

Codi MUHBA UE

C/d'Espalter, 1b-11; c/ de Sant Pau, 66; c/ de Sant Josep Oriol, 7-11; Pl. de Salvador Seguí. Barcelona

029/07

538

Zona/ àmbit

Sector

Definició

C

NEGATIVA: retall

Comp. geològica

Comp. orgànica

Comp. artificial

Posició

Dimensions

Orientació

Mida

Consistència/ Compactació

Color

Cotes superiors

Màximes Minimes

5'41 m - 5'20 m

Orientació pendent

Potència

Igual a

En contacte

Cobreix

Cobert per 05

Farceix

Farcit per 539

Talla 06, 92

Tallat per

Recolza

Se li recolza

Es lliura

Se li lliura

Observacions:

Retall de planta ovalada.

Interpretació:

Retall de caràcter agrícola i de funcionalitat indeterminada.

Datació

Criteri datació

Foto/ Diapo.

Recull mostres

Tipus de mostra:

Població/ Terme municipal:

Codi MUHBA UE

C/d'Espalter, 1b-11; c/ de Sant Pau, 66; c/ de Sant Josep Oriol, 7-11; Pl. de Salvador Seguí. Barcelona

029/07

539

Zona/ àmbit

Sector

Definició

C

FARCIMENT

Comp. geològica

Comp. orgànica

Comp. artificial

TERRA

RESTES DE MORTER

Posició

Dimensions

Orientació

Mida

Consistència/ Compactació

Color

SORRA (0'02-2 mm.)

COMPACTACIÓ MITJA

MARRÓ-ATARONJAT

Orientació pendent

Màximes

Minimes

Cotes superiors

5'41 m - 5'20 m

Potència

Igual a

En contacte

Cobreix

Cobert per 05

Farceix 538

Farcit per

Talla

Tallat per

Recolza

Se li recolza

Es lliura

Se li lliura

Observacions:

Interpretació:

Rebliment del retall UE 538.

Datació

Criteri datació

Foto/ Diapo.

Recull mostres

Tipus de mostra:

Població/ Terme municipal:

Codi MUHBA UE

C/d'Espalter, 1b-11; c/ de Sant Pau, 66; c/ de Sant Josep Oriol, 7-11; Pl. de Salvador Seguí. Barcelona

029/07

540

Zona/ àmbit

Sector

Definició

C

NEGATIVA: retall

Comp. geològica

Comp. orgànica

Comp. artificial

Posició

Dimensions

Orientació

Mida

Consistència/ Compactació

Color

Orientació pendent

Màximes

Minimes

Cotes superiors

5'41 m - 5'19 m

Potència

Igual a

En contacte

Cobreix

Cobert per

Farceix

Farcit per 541

Talla 06, 92

Tallat per 507

Recolza

Se li recolza

Es lliura

Se li lliura

Observacions:

Retall de planta irregular. Es disposa per sota de la fossa UE 507.

Interpretació:

Retall de caràcter agrícola i de funcionalitat indeterminada.

Datació

Criteri datació

Foto/ Diapo.

Recull mostres

Tipus de mostra:

Població/ Terme municipal:

Codi MUHBA UE

C/d'Espalter, 1b-11; c/ de Sant Pau, 66; c/ de Sant Josep Oriol, 7-11; Pl. de Salvador Seguí. Barcelona

029/07

541

Zona/ àmbit

Sector

Definició

C

FARCIMENT

Comp. geològica

Comp. orgànica

Comp. artificial

TERRA

Posició

Dimensions

Orientació

Mida

Consistència/ Compactació

Color

SORRA (0'02-2 mm.)

COMPACTACIÓ MITJA

MARRO

Orientació pendent

Cotes superiors

Màximes Minimes

5'41 m - 5'19 m

Potència

Igual a

En contacte

Cobreix

Cobert per

Farceix 540

Farcit per

Talla

Tallat per 507

Recolza

Se li recolza

Es lliura

Se li lliura

Observacions:

Interpretació:

Rebliment del retall UE 540.

Datació

Criteri datació

Foto/ Diapo.

Recull mostres

Tipus de mostra:

Població/ Terme municipal:

Codi MUHBA UE

C/d'Espalter, 1b-11; c/ de Sant Pau, 66; c/ de Sant Josep Oriol, 7-11; Pl. de Salvador Seguí. Barcelona

029/07

542

Zona/ àmbit

Sector

Definició

Habitació 15

B

ESTRUCTURA: dipòsit

Comp. geològica

Comp. orgànica

Comp. artificial

MORTER BLANC + TOTXOS MASSISSOS

Posició

Dimensions

Orientació

Mida

Consistència/ Compactació

Color

Orientació pendent

Màximes

Minimes

Cotes superiors

5'29 m - 4'90 m

Potència

Igual a

En contacte

Cobreix

Cobert per 02

Farceix 544

Farcit per 543

Talla

Tallat per

Recolza

Se li recolza

Es lliura

Se li lliura

Observacions:

Interpretació:

Dipòsit de planta quadrada fet amb maons de 15x30 cm lligats amb morter blanc.

Datació

Criteri datació

Foto/ Diapo.

Recull mostres

Tipus de mostra:



Població/ Terme municipal:

Codi MUHBA UE

C/d'Espalter, 1b-11; c/ de Sant Pau, 66; c/ de Sant Josep Oriol, 7-11; Pl. de Salvador Seguí. Barcelona

029/07

543

Zona/ àmbit

Sector

Definició

Habitació 15

B

FARCIMENT

Comp. geològica

Comp. orgànica

Comp. artificial

TERRA + PEDRES

MORTER BLANC + RESTES DE MATERIAL CONSTRUCTIU

Posició

Dimensions

Orientació

Mida

Consistència/ Compactació

Color

SORRA (0'02 2 mm.)

MARRO

Orientació pendent

Màximes

Minimes

Cotes superiors

5'29 m - 4'90 m

Potència

Igual a

En contacte

Cobreix

Cobert per 02

Farceix 542

Farcit per

Talla

Tallat per

Recolza

Se li recolza

Es lliura

Se li lliura

Observacions:

Interpretació:

Rebliment del dipòsit UE 542.

Datació

Criteri datació

Foto/ Diapo.

Recull mostres

Tipus de mostra:

Població/ Terme municipal:

Codi MUHBA UE

C/d'Espalter, 1b-11; c/ de Sant Pau, 66; c/ de Sant Josep Oriol, 7-11; Pl. de Salvador Seguí. Barcelona

029/07

544

Zona/ àmbit

Sector

Definició

Habitació 15

B

NEGATIVA: rasa

Comp. geològica

Comp. orgànica

Comp. artificial

Posició

Dimensions

Orientació

Mida

Consistència/ Compactació

Color

Cotes superiors

Màximes Minimes

5'20 m - 4'85 m

Orientació pendent

Potència

Igual a

En contacte

Cobreix

Cobert per 02

Farceix

Farcit per 542

Talla 06

Tallat per

Recolza

Se li recolza

Es lliura

Se li lliura

Observacions:

Interpretació:

Rasa de construcció del dipòsit UE 542.

Datació

Criteri datació

Foto/ Diapo.

Recull mostres

Tipus de mostra:

Població/ Terme municipal:

Codi MUHBA UE

C/d'Espalter, 1b-11; c/ de Sant Pau, 66; c/ de Sant Josep Oriol, 7-11; Pl. de Salvador Seguí. Barcelona

029/07

545

Zona/ àmbit

Sector

Definició

Habitació 15

B

NEGATIVA: retall

Comp. geològica

Comp. orgànica

Comp. artificial

Posició

Dimensions

Orientació

Mida

Consistència/ Compactació

Color

Cotes superiors

Màximes Minimes

5'45 m - 4'98 m

Orientació pendent

Potència

Igual a

En contacte

Cobreix

Cobert per 02

Farceix

Farcit per 546

Talla 06, 92

Tallat per

Recolza

Se li recolza

Es lliura

Se li lliura

Observacions:

Retall de planta quadrangular.

Interpretació:

Retall de caràcter agrícola i de funcionalitat indeterminada.

Datació

Criteri datació

Foto/ Diapo.

Recull mostres

Tipus de mostra:

Població/ Terme municipal:

Codi MUHBA UE

C/d'Espalter, 1b-11; c/ de Sant Pau, 66; c/ de Sant Josep Oriol, 7-11; Pl. de Salvador Seguí. Barcelona

029/07

546

Zona/ àmbit

Sector

Definició

Habitació 15

B

FARCIMENT

Comp. geològica

Comp. orgànica

Comp. artificial

TERRA ARGILOSA

CARBONS (presència)

Posició

Dimensions

Orientació

Mida

Consistència/ Compactació

Color

SOLTA

MARRO

Orientació pendent

Màximes

Minimes

Cotes superiors

5'45 m - 4'98 m

Potència

Igual a

En contacte

Cobreix

Cobert per 02

Farceix 545

Farcit per

Talla

Tallat per

Recolza

Se li recolza

Es lliura

Se li lliura

Observacions:

Interpretació:

Rebliment del retall UE 545.

Datació

Criteri datació

Foto/ Diapo.

Recull mostres

Tipus de mostra:

Població/ Terme municipal:

Codi MUHBA UE

C/d'Espalter, 1b-11; c/ de Sant Pau, 66; c/ de Sant Josep Oriol, 7-11; Pl. de Salvador Seguí. Barcelona

029/07

547

Zona/ àmbit

Sector

Definició

Habitació 15

B

NEGATIVA: retall

Comp. geològica

Comp. orgànica

Comp. artificial

Posició

Dimensions

Orientació

Mida

Consistència/ Compactació

Color

Cotes superiors

Màximes Minimes

5'19 m - 4'91 m

Orientació pendent

Potència

Igual a

En contacte

Cobreix

Cobert per 02

Farceix

Farcit per 548

Talla 06, 92

Tallat per

Recolza

Se li recolza

Es lliura

Se li lliura

Observacions:

Retall de planta circular.

Interpretació:

Retall de caràcter agrícola i de funcionalitat indeterminada.

Datació

Criteri datació

Foto/ Diapo.

Recull mostres

Tipus de mostra:

Població/ Terme municipal:

Codi MUHBA UE

C/d'Espalter, 1b-11; c/ de Sant Pau, 66; c/ de Sant Josep Oriol, 7-11; Pl. de Salvador Seguí. Barcelona

029/07

548

Zona/ àmbit

Sector

Definició

Habitació 15

B

FARCIMENT

Comp. geològica

Comp. orgànica

Comp. artificial

TERRA

MORTER BLANC

Posició

Dimensions

Orientació

Mida

Consistència/ Compactació

Color

SORRA (0'02-2 mm.)

COMPACTACIÓ MITJA

MARRO

Orientació pendent

Màximes

Minimes

Cotes superiors

5'19 m - 4'91 m

Potència

Igual a

En contacte

Cobreix

Cobert per 02

Farceix 547

Farcit per

Talla

Tallat per

Recolza

Se li recolza

Es lliura

Se li lliura

Observacions:

Interpretació:

Rebliment del retall UE 547.

Datació

Criteri datació

Foto/ Diapo.

Recull mostres

Tipus de mostra:

Població/ Terme municipal:

Codi MUHBA UE

C/d'Espalter, 1b-11; c/ de Sant Pau, 66; c/ de Sant Josep Oriol, 7-11; Pl. de Salvador Seguí. Barcelona

029/07

549

Zona/ àmbit

Sector

Definició

Habitació 15

B

NEGATIVA: retall

Comp. geològica

Comp. orgànica

Comp. artificial

Posició

Dimensions

Orientació

Mida

Consistència/ Compactació

Color

Cotes superiors

Màximes Minimes

5'14 m - 5'12 m

Orientació pendent

Potència

Igual a

En contacte

Cobreix

Cobert per 02

Farceix

Farcit per 550

Talla 06, 92

Tallat per

Recolza

Se li recolza

Es lliura

Se li lliura

Observacions:

Retall de planta semicircular.

Interpretació:

Retall de caràcter agrícola i de funcionalitat indeterminada.

Datació

Criteri datació

Foto/ Diapo.

Recull mostres

Tipus de mostra:

Població/ Terme municipal:

Codi MUHBA UE

C/d'Espalter, 1b-11; c/ de Sant Pau, 66; c/ de Sant Josep Oriol, 7-11; Pl. de Salvador Seguí. Barcelona

029/07

550

Zona/ àmbit

Sector

Definició

Habitació 15

B

FARCIMENT

Comp. geològica

Comp. orgànica

Comp. artificial

TERRA

CARBONS (presència)

Posició

Dimensions

Orientació

Mida

Consistència/ Compactació

Color

SORRA (0'02-2 mm.)

SOLTA

MARRO

Orientació pendent

Màximes

Minimes

Cotes superiors

5'14 m - 5'12 m

Potència

Igual a

En contacte

Cobreix

Cobert per 02

Farceix 549

Farcit per

Talla

Tallat per

Recolza

Se li recolza

Es lliura

Se li lliura

Observacions:

Interpretació:

Rebliment del retall UE 549.

Datació

Criteri datació

Foto/ Diapo.

Recull mostres

Tipus de mostra:



Població/ Terme municipal:

Codi MUHBA UE

C/d'Espalter, 1b-11; c/ de Sant Pau, 66; c/ de Sant Josep Oriol, 7-11; Pl. de Salvador Seguí. Barcelona

029/07

551

Zona/ àmbit

Sector

Definició

Habitació 15

B

NEGATIVA: retall

Comp. geològica

Comp. orgànica

Comp. artificial

Posició

Dimensions

Orientació

Mida

Consistència/ Compactació

Color

Cotes superiors

Màximes Minimes

5'20 m - 5'11 m

Orientació pendent

Potència

Igual a

En contacte

Cobreix

Cobert per 02

Farceix

Farcit per 552

Talla 06, 92

Tallat per

Recolza

Se li recolza

Es lliura

Se li lliura

Observacions:

Retall de planta ovalada de petites dimensions.

Interpretació:

Retall de caràcter agrícola i de funcionalitat indeterminada.

Datació

Criteri datació

Foto/ Diapo.

Recull mostres

Tipus de mostra:

Població/ Terme municipal:

Codi MUHBA UE

C/d'Espalter, 1b-11; c/ de Sant Pau, 66; c/ de Sant Josep Oriol, 7-11; Pl. de Salvador Seguí. Barcelona

029/07

552

Zona/ àmbit

Sector

Definició

Habitació 15

B

FARCIMENT

Comp. geològica

Comp. orgànica

Comp. artificial

TERRA ARGILOSA

CARBONS (presència)

Posició

Dimensions

Orientació

Mida

Consistència/ Compactació

Color

SOLTA

MARRO

Orientació pendent

Cotes superiors

Màximes Minimes

5'20 m - 5'11 m

Potència

Igual a

En contacte

Cobreix

Cobert per 02

Farceix 551

Farcit per

Talla

Tallat per

Recolza

Se li recolza

Es lliura

Se li lliura

Observacions:

Interpretació:

Rebliment del retall UE 551.

Datació

Criteri datació

Foto/ Diapo.

Recull mostres

Tipus de mostra:

Població/ Terme municipal:

Codi MUHBA UE

C/d'Espalter, 1b-11; c/ de Sant Pau, 66; c/ de Sant Josep Oriol, 7-11; Pl. de Salvador Seguí. Barcelona

029/07

553

Zona/ àmbit

Sector

Definició

D

ESTRUCTURA: mur

Comp. geològica

Comp. orgànica

Comp. artificial

PEDRES

MORTER BARREJAT AMB SORRA

Posició

Dimensions

Orientació

Mida

Consistència/ Compactació

Color

BEIX

Cotes superiors

Màximes Minimes

5'45 m - 5'18 m

Orientació pendent

Potència

Igual a

En contacte

Cobreix

Cobert per 498

Farceix

Farcit per

Talla

Tallat per 261

Recolza

Se li recolza

Es lliura

Se li lliura

Observacions:

Interpretació:

Restes d'un mur situat en el sector D. Seccionat per la construcció de la presó.

Datació

Criteri datació

Foto/ Diapo.

Recull mostres

Tipus de mostra:

Població/ Terme municipal:

Codi MUHBA UE

C/d'Espalter, 1b-11; c/ de Sant Pau, 66; c/ de Sant Josep Oriol, 7-11; Pl. de Salvador Seguí. Barcelona

029/07

554

Zona/ àmbit

Sector

Definició

Habitació 14

B

ESTRUCTURA: dipòsit

Comp. geològica

Comp. orgànica

Comp. artificial

Posició

Dimensions

Orientació

Mida

Consistència/ Compactació

Color

Cotes superiors

Màximes Minimes

5'14 m - 4'80 m

Orientació pendent

Potència

Igual a

En contacte

Cobreix

Cobert per 02

Farceix

Farcit per 555

Talla 06

Tallat per

Recolza

Se li recolza

Es lliura

Se li lliura

Observacions:

Les parets d'aquesta estructura estan disposats verticalment i lligats amb morter blanc.

Interpretació:

Dipòsit de planta rectangular situat a l'interior de l'habitació 14 de la presó.

Datació

Criteri datació

Foto/ Diapo.

Recull mostres

Tipus de mostra:

Població/ Terme municipal:

Codi MUHBA UE

C/d'Espalter, 1b-11; c/ de Sant Pau, 66; c/ de Sant Josep Oriol, 7-11; Pl. de Salvador Seguí. Barcelona

029/07

555

Zona/ àmbit

Sector

Definició

Habitació 14

B

FARCIMENT

Comp. geològica

Comp. orgànica

Comp. artificial

TERRA

MORTER BLANC + RESTES DE MATERIAL CONSTRUCTIU

Posició

Dimensions

Orientació

Mida

Consistència/ Compactació

Color

SORRA (0'02 2 mm.)

SOLTA

MARRO

Orientació pendent

Màximes

Minimes

Cotes superiors

5'14 m - 4'80 m

Potència

Igual a

En contacte

Cobreix

Cobert per 02

Farceix 554

Farcit per

Talla

Tallat per

Recolza

Se li recolza

Es lliura

Se li lliura

Observacions:

Interpretació:

Rebliment del dipòsit UE 554.

Datació

Criteri datació

Foto/ Diapo.

Recull mostres

Tipus de mostra:

Població/ Terme municipal:

Codi MUHBA UE

C/d'Espalter, 1b-11; c/ de Sant Pau, 66; c/ de Sant Josep Oriol, 7-11; Pl. de Salvador Seguí. Barcelona

029/07

556

Zona/ àmbit

Sector

Definició

Habitació 14

B

ESTRUCTURA

Comp. geològica

Comp. orgànica

Comp. artificial

Posició

Dimensions

Orientació

Mida

Consistència/ Compactació

Color

Cotes superiors

Màximes Minimes

5'10 m - 5'02 m

Orientació pendent

Potència

Igual a

En contacte

Cobreix

Cobert per 02

Farceix 557

Farcit per

Talla

Tallat per 554

Recolza

Se li recolza

Es lliura

Se li lliura

Observacions:

Construïda amb pedres irregulars i maons lligats amb morter de sorra de color ataronjat.

Interpretació:

Estructura de funcionalitat indeterminada.

Datació

Criteri datació

Foto/ Diapo.

Recull mostres

Tipus de mostra:

Població/ Terme municipal:

Codi MUHBA UE

C/d'Espalter, 1b-11; c/ de Sant Pau, 66; c/ de Sant Josep Oriol, 7-11; Pl. de Salvador Seguí. Barcelona

029/07

557

Zona/ àmbit

Sector

Definició

Habitació 14

B

NEGATIVA: rasa

Comp. geològica

Comp. orgànica

Comp. artificial

Posició

Dimensions

Orientació

Mida

Consistència/ Compactació

Color

Cotes superiors

Màximes Minimes

5'10 m - 5'02 m

Orientació pendent

Potència

Igual a

En contacte

Cobreix

Cobert per 02

Farceix

Farcit per 556, 627

Talla 06, 92, 621

Tallat per

Recolza

Se li recolza

Es lliura

Se li lliura

Observacions:

Interpretació:

Rasa de constucció de l'estructura UE 556.

Datació

Criteri datació

Foto/ Diapo.

Recull mostres

Tipus de mostra:

Població/ Terme municipal:

Codi MUHBA UE

C/d'Espalter, 1b-11; c/ de Sant Pau, 66; c/ de Sant Josep Oriol, 7-11; Pl. de Salvador Seguí. Barcelona

029/07

558

Zona/ àmbit

Sector

Definició

Habitació 14

B

NEGATIVA: retall

Comp. geològica

Comp. orgànica

Comp. artificial

Posició

Dimensions

Orientació

Mida

Consistència/ Compactació

Color

Cotes superiors

Màximes Minimes

5'14 m - 4'87 m

Orientació pendent

Potència

Igual a

En contacte

Cobreix

Cobert per 02

Farceix

Farcit per 559

Talla 06, 92

Tallat per

Recolza

Se li recolza

Es lliura

Se li lliura

Observacions:

Retall de planta circular.

Interpretació:

Retall de caràcter agrícola i de funcionalitat indeterminada.

Datació

Criteri datació

Foto/ Diapo.

Recull mostres

Tipus de mostra:



Població/ Terme municipal:

Codi MUHBA UE

C/d'Espalter, 1b-11; c/ de Sant Pau, 66; c/ de Sant Josep Oriol, 7-11; Pl. de Salvador Seguí. Barcelona

029/07

559

Zona/ àmbit

Sector

Definició

Habitació 14

B

FARCIMENT

Comp. geològica

Comp. orgànica

Comp. artificial

TERRA ARGILOSA

CARBONS (presència)

Posició

Dimensions

Orientació

Mida

Consistència/ Compactació

Color

SOLTA

MARRÓ-GRIS

Cotes superiors

Màximes

Minimes

5'14 m - 4'87 m

Orientació pendent

Potència

Igual a

En contacte

Cobreix

Cobert per 02

Farceix 558

Farcit per

Talla

Tallat per

Recolza

Se li recolza

Es lliura

Se li lliura

Observacions:

Interpretació:

Rebliment del retall UE 558.

Datació

Criteri datació

Foto/ Diapo.

Recull mostres

Tipus de mostra:

Població/ Terme municipal:

Codi MUHBA UE

C/d'Espalter, 1b-11; c/ de Sant Pau, 66; c/ de Sant Josep Oriol, 7-11; Pl. de Salvador Seguí. Barcelona

029/07

560

Zona/ àmbit

Sector

Definició

Habitació 14

B

NEGATIVA: forat de pal

Comp. geològica

Comp. orgànica

Comp. artificial

Posició

Dimensions

Orientació

Mida

Consistència/ Compactació

Color

Orientació pendent

Màximes

Minimes

Cotes superiors

5'07 m - 5'04 m

Potència

Igual a

En contacte

Cobreix

Cobert per

Farceix

Farcit per 561

Talla 06, 92

Tallat per

Recolza

Se li recolza

Es lliura

Se li lliura

Observacions:

Interpretació:

Forat de pal.

Datació

Criteri datació

Foto/ Diapo.

Recull mostres

Tipus de mostra:

Població/ Terme municipal:

Codi MUHBA UE

C/d'Espalter, 1b-11; c/ de Sant Pau, 66; c/ de Sant Josep Oriol, 7-11; Pl. de Salvador Seguí. Barcelona

029/07

561

Zona/ àmbit

Sector

Definició

Habitació 14

B

FARCIMENT

Comp. geològica

Comp. orgànica

Comp. artificial

TERRA

CARBONS (presència)

Posició

Dimensions

Orientació

Mida

Consistència/ Compactació

Color

COMPACTACIÓ MITJA

MARRO

Orientació pendent

Màximes

Minimes

Cotes superiors

5'07 m - 5'04 m

Potència

Igual a

En contacte

Cobreix

Cobert per 02

Farceix 560

Farcit per

Talla

Tallat per

Recolza

Se li recolza

Es lliura

Se li lliura

Observacions:

Interpretació:

Rebliment del forat de pal UE 560.

Datació

Criteri datació

Foto/ Diapo.

Recull mostres

Tipus de mostra:

Població/ Terme municipal:

Codi MUHBA UE

C/d'Espalter, 1b-11; c/ de Sant Pau, 66; c/ de Sant Josep Oriol, 7-11; Pl. de Salvador Seguí. Barcelona

029/07

562

Zona/ àmbit

Sector

Definició

Habitació 14

B

NEGATIVA: forat de pal

Comp. geològica

Comp. orgànica

Comp. artificial

Posició

Dimensions

Orientació

Mida

Consistència/ Compactació

Color

Orientació pendent

Màximes

Minimes

Cotes superiors

5'07 m - 4'82 m

Potència

Igual a

En contacte

Cobreix

Cobert per

Farceix

Farcit per 563

Talla 06, 92

Tallat per

Recolza

Se li recolza

Es lliura

Se li lliura

Observacions:

Interpretació:

Forat de pal.

Datació

Criteri datació

Foto/ Diapo.

Recull mostres

Tipus de mostra:

Població/ Terme municipal:

Codi MUHBA UE

C/d'Espalter, 1b-11; c/ de Sant Pau, 66; c/ de Sant Josep Oriol, 7-11; Pl. de Salvador Seguí. Barcelona

029/07

563

Zona/ àmbit

Sector

Definició

Habitació 14

B

FARCIMENT

Comp. geològica

Comp. orgànica

Comp. artificial

TERRA

CARBONS (presència)

Posició

Dimensions

Orientació

Mida

Consistència/ Compactació

Color

SORRA (0'02-2 mm.)

SOLTA

MARRÓ-GRIS

Orientació pendent

Màximes

Minimes

Cotes superiors

5'07 m - 4'82 m

Potència

Igual a

En contacte

Cobreix

Cobert per 02

Farceix 562

Farcit per

Talla

Tallat per

Recolza

Se li recolza

Es lliura

Se li lliura

Observacions:

Interpretació:

Rebliment del forat de pal UE 562.

Datació

Criteri datació

Foto/ Diapo.

Recull mostres

Tipus de mostra:

Població/ Terme municipal:

Codi MUHBA UE

C/d'Espalter, 1b-11; c/ de Sant Pau, 66; c/ de Sant Josep Oriol, 7-11; Pl. de Salvador Seguí. Barcelona

029/07

564

Zona/ àmbit

Sector

Definició

Habitació 14

B

NEGATIVA: retall

Comp. geològica

Comp. orgànica

Comp. artificial

Posició

Dimensions

Orientació

Mida

Consistència/ Compactació

Color

Cotes superiors

Màximes Minimes

5'14 m - 4'96 m

Orientació pendent

Potència

Igual a

En contacte

Cobreix

Cobert per

Farceix

Farcit per 565

Talla 06, 92

Tallat per

Recolza

Se li recolza

Es lliura

Se li lliura

Observacions:

Retall de planta circular.

Interpretació:

Retall de caràcter agrícola i de funcionalitat indeterminada.

Datació

Criteri datació

Foto/ Diapo.

Recull mostres

Tipus de mostra:

Població/ Terme municipal:

Codi MUHBA UE

C/d'Espalter, 1b-11; c/ de Sant Pau, 66; c/ de Sant Josep Oriol, 7-11; Pl. de Salvador Seguí. Barcelona

029/07

565

Zona/ àmbit

Sector

Definició

Habitació 14

B

FARCIMENT

Comp. geològica

Comp. orgànica

Comp. artificial

TERRA

CARBONS (presència)

Posició

Dimensions

Orientació

Mida

Consistència/ Compactació

Color

SORRA (0'02-2 mm.)

SOLTA

MARRÓ-GRIS

Orientació pendent

Màximes

Minimes

Cotes superiors

5'14 m - 4'96 m

Potència

Igual a

En contacte

Cobreix

Cobert per 02

Farceix 564

Farcit per

Talla

Tallat per

Recolza

Se li recolza

Es lliura

Se li lliura

Observacions:

Interpretació:

Rebliment del retall UE 564.

Datació

Criteri datació

Foto/ Diapo.

Recull mostres

Tipus de mostra:

Població/ Terme municipal:

Codi MUHBA UE

C/d'Espalter, 1b-11; c/ de Sant Pau, 66; c/ de Sant Josep Oriol, 7-11; Pl. de Salvador Seguí. Barcelona

029/07

566

Zona/ àmbit

Sector

Definició

Habitació 14

B

NEGATIVA: forat de pal

Comp. geològica

Comp. orgànica

Comp. artificial

Posició

Dimensions

Orientació

Mida

Consistència/ Compactació

Color

Cotes superiors

Màximes

Minimes

5'19 m - 4'99 m

Orientació pendent

Potència

Igual a

En contacte

Cobreix

Cobert per 02

Farceix

Farcit per 567

Talla 06, 92

Tallat per

Recolza

Se li recolza

Es lliura

Se li lliura

Observacions:

Interpretació:

Forat de pal.

Datació

Criteri datació

Foto/ Diapo.

Recull mostres

Tipus de mostra:



Població/ Terme municipal:

Codi MUHBA UE

C/d'Espalter, 1b-11; c/ de Sant Pau, 66; c/ de Sant Josep Oriol, 7-11; Pl. de Salvador Seguí. Barcelona

029/07

567

Zona/ àmbit

Sector

Definició

Habitació 14

B

FARCIMENT

Comp. geològica

Comp. orgànica

Comp. artificial

TERRA ARGILOSA

CARBONS (presènci

Posició

Dimensions

Orientació

Mida

Consistència/ Compactació

Color

COMPACTACIÓ MITJA

MARRO

Orientació pendent

Màximes

Minimes

Cotes superiors

5'19 m - 4'99 m

Potència

Igual a

En contacte

Cobreix

Cobert per 02

Farceix 566

Farcit per

Talla

Tallat per

Recolza

Se li recolza

Es lliura

Se li lliura

Observacions:

Interpretació:

Rebliment del forat de pal UE 566.

Datació

Criteri datació

Foto/ Diapo.

Recull mostres

Tipus de mostra:

Població/ Terme municipal:

Codi MUHBA UE

C/d'Espalter, 1b-11; c/ de Sant Pau, 66; c/ de Sant Josep Oriol, 7-11; Pl. de Salvador Seguí. Barcelona

029/07

568

Zona/ àmbit

Sector

Definició

Habitació 14

B

NEGATIVA: retall

Comp. geològica

Comp. orgànica

Comp. artificial

Posició

Dimensions

Orientació

Mida

Consistència/ Compactació

Color

Cotes superiors

Màximes Minimes

5'17 m - 5'09 m

Orientació pendent

Potència

Igual a

En contacte

Cobreix

Cobert per 02

Farceix

Farcit per 569

Talla 06, 92

Tallat per

Recolza

Se li recolza

Es lliura

Se li lliura

Observacions:

Retall de planta semicircular. Seccionat per la construcció de la presó.

Interpretació:

Retall de caràcter agrícola i de funcionalitat indeterminada.

Datació

Criteri datació

Foto/ Diapo.

Recull mostres

Tipus de mostra:

Població/ Terme municipal:

Codi MUHBA UE

C/d'Espalter, 1b-11; c/ de Sant Pau, 66; c/ de Sant Josep Oriol, 7-11; Pl. de Salvador Seguí. Barcelona

029/07

569

Zona/ àmbit

Sector

Definició

Habitació 14

B

FARCIMENT

Comp. geològica

Comp. orgànica

Comp. artificial

TERRA ARGILOSA

CARBONS (presència)

Posició

Dimensions

Orientació

Mida

Consistència/ Compactació

Color

COMPACTACIÓ MITJA

MARRÓ-GRIS

Orientació pendent

Màximes

Minimes

Cotes superiors

5'17 m - 5'09 m

Potència

Igual a

En contacte

Cobreix

Cobert per 02

Farceix 568

Farcit per

Talla

Tallat per

Recolza

Se li recolza

Es lliura

Se li lliura

Observacions:

Interpretació:

Rebliment del retall UE 568.

Datació

Criteri datació

Foto/ Diapo.

Recull mostres

Tipus de mostra:

Població/ Terme municipal:

Codi MUHBA UE

C/d'Espalter, 1b-11; c/ de Sant Pau, 66; c/ de Sant Josep Oriol, 7-11; Pl. de Salvador Seguí. Barcelona

029/07

570

Zona/ àmbit

Sector

Definició

Habitació 14

B

NEGATIVA: retall

Comp. geològica

Comp. orgànica

Comp. artificial

Posició

Dimensions

Orientació

Mida

Consistència/ Compactació

Color

Cotes superiors

Màximes Minimes

5'16 m - 5'14 m

Orientació pendent

Potència

Igual a

En contacte

Cobreix

Cobert per 02

Farceix

Farcit per 571

Talla 06, 92

Tallat per

Recolza

Se li recolza

Es lliura

Se li lliura

Observacions:

Retall de planta semicircular. Seccionat per la construcció de la presó.

Interpretació:

Retall de caràcter agrícola i de funcionalitat indeterminada.

Datació

Criteri datació

Foto/ Diapo.

Recull mostres

Tipus de mostra:

Població/ Terme municipal:

Codi MUHBA UE

C/d'Espalter, 1b-11; c/ de Sant Pau, 66; c/ de Sant Josep Oriol, 7-11; Pl. de Salvador Seguí. Barcelona

029/07

571

Zona/ àmbit

Sector

Definició

Habitació 14

B

FARCIMENT

Comp. geològica

Comp. orgànica

Comp. artificial

TERRA

Posició

Dimensions

Orientació

Mida

Consistència/ Compactació

Color

SORRA (0'02-2 mm.)

COMPACTACIÓ MITJA

MARRO

Orientació pendent

Màximes

Minimes

Cotes superiors

5'16 m - 5'14 m

Potència

Igual a

En contacte

Cobreix

Cobert per 02

Farceix 570

Farcit per

Talla

Tallat per

Recolza

Se li recolza

Es lliura

Se li lliura

Observacions:

Interpretació:

Rebliment del retall UE 570.

Datació

Criteri datació

Foto/ Diapo.

Recull mostres

Tipus de mostra:

Població/ Terme municipal:

Codi MUHBA UE

C/d'Espalter, 1b-11; c/ de Sant Pau, 66; c/ de Sant Josep Oriol, 7-11; Pl. de Salvador Seguí. Barcelona

029/07

572

Zona/ àmbit

Sector

Definició

Habitació 14

B

NEGATIVA: retall

Comp. geològica

Comp. orgànica

Comp. artificial

Posició

Dimensions

Orientació

Mida

Consistència/ Compactació

Color

Cotes superiors

Màximes Minimes

5'16 m - 5'14 m

Orientació pendent

Potència

Igual a

En contacte

Cobreix

Cobert per 02

Farceix

Farcit per 573

Talla 06, 92

Tallat per

Recolza

Se li recolza

Es lliura

Se li lliura

Observacions:

Retall de planta irregular.

Interpretació:

Retall de caràcter agrícola i de funcionalitat indeterminada.

Datació

Criteri datació

Foto/ Diapo.

Recull mostres

Tipus de mostra:

Població/ Terme municipal:

Codi MUHBA UE

C/d'Espalter, 1b-11; c/ de Sant Pau, 66; c/ de Sant Josep Oriol, 7-11; Pl. de Salvador Seguí. Barcelona

029/07

573

Zona/ àmbit

Sector

Definició

Habitació 14

B

FARCIMENT

Comp. geològica

Comp. orgànica

Comp. artificial

TERRA

Posició

Dimensions

Orientació

Mida

Consistència/ Compactació

Color

SORRA (0'02-2 mm.)

COMPACTACIÓ MITJA

MARRO

Orientació pendent

Màximes

Minimes

Cotes superiors

5'16 m - 5'14 m

Potència

Igual a

En contacte

Cobreix

Cobert per 02

Farceix 572

Farcit per

Talla

Tallat per

Recolza

Se li recolza

Es lliura

Se li lliura

Observacions:

Interpretació:

Rebliment del retall UE 572.

Datació

Criteri datació

Foto/ Diapo.

Recull mostres

Tipus de mostra:

Població/ Terme municipal:

Codi MUHBA UE

C/d'Espalter, 1b-11; c/ de Sant Pau, 66; c/ de Sant Josep Oriol, 7-11; Pl. de Salvador Seguí. Barcelona

029/07

574

Zona/ àmbit

Sector

Definició

Habitació 14

B

NEGATIVA: retall

Comp. geològica

Comp. orgànica

Comp. artificial

Posició

Dimensions

Orientació

Mida

Consistència/ Compactació

Color

Cotes superiors

Màximes Minimes

5'00 m - 4'81 m

Orientació pendent

Potència

Igual a

En contacte

Cobreix

Cobert per 02

Farceix

Farcit per 575

Talla 06, 92

Tallat per 261, 277

Recolza

Se li recolza

Es lliura

Se li lliura

Observacions:

Retall de planta semicircular. Seccionat per la construcció de la presó.

Interpretació:

Retall de caràcter agrícola i de funcionalitat indeterminada.

Datació

Criteri datació

Foto/ Diapo.

Recull mostres

Tipus de mostra:



Població/ Terme municipal:

Codi MUHBA UE

C/d'Espalter, 1b-11; c/ de Sant Pau, 66; c/ de Sant Josep Oriol, 7-11; Pl. de Salvador Seguí. Barcelona

029/07

575

Zona/ àmbit

Sector

Definició

Habitació 14

B

FARCIMENT

Comp. geològica

Comp. orgànica

Comp. artificial

TERRA ARGILOSA

CARBONS (presència)

Posició

Dimensions

Orientació

Mida

Consistència/ Compactació

Color

COMPACTACIÓ MITJA

MARRÓ-GRIS

Orientació pendent

Màximes

Minimes

Cotes superiors

5'00 m - 4'81 m

Potència

Igual a

En contacte

Cobreix

Cobert per 02

Farceix 574

Farcit per

Talla

Tallat per 609

Recolza

Se li recolza

Es lliura

Se li lliura

Observacions:

Interpretació:

Rebliment del retall UE 574.

Datació

Criteri datació

Foto/ Diapo.

Recull mostres

Tipus de mostra:

Població/ Terme municipal:

Codi MUHBA UE

C/d'Espalter, 1b-11; c/ de Sant Pau, 66; c/ de Sant Josep Oriol, 7-11; Pl. de Salvador Seguí. Barcelona

029/07

576

Zona/ àmbit

Sector

Definició

Habitació 14

B

NEGATIVA: retall

Comp. geològica

Comp. orgànica

Comp. artificial

Posició

Dimensions

Orientació

Mida

Consistència/ Compactació

Color

Cotes superiors

Màximes Minimes

5'19 m - 5'02 m

Orientació pendent

Potència

Igual a

En contacte

Cobreix

Cobert per 02

Farceix

Farcit per 577

Talla 06, 92

Tallat per 277

Recolza

Se li recolza

Es lliura

Se li lliura

Observacions:

Retall de planta irregular. Seccionat per la construcció de la presó.

Interpretació:

Retall de caràcter agrícola i de funcionalitat indeterminada.

Datació

Criteri datació

Foto/ Diapo.

Recull mostres

Tipus de mostra:

Població/ Terme municipal:

Codi MUHBA UE

C/d'Espalter, 1b-11; c/ de Sant Pau, 66; c/ de Sant Josep Oriol, 7-11; Pl. de Salvador Seguí. Barcelona

029/07

577

Zona/ àmbit

Sector

Definició

Habitació 14

B

FARCIMENT

Comp. geològica

Comp. orgànica

Comp. artificial

TERRA

CARBONS (presència)

Posició

Dimensions

Orientació

Mida

Consistència/ Compactació

Color

SORRA (0'02-2 mm.)

COMPACTACIÓ MITJA

MARRO

Orientació pendent

Màximes

Minimes

Cotes superiors

5'19 m - 5'02 m

Potència

Igual a

En contacte

Cobreix

Cobert per 02

Farceix 576

Farcit per

Talla

Tallat per

Recolza

Se li recolza

Es lliura

Se li lliura

Observacions:

Interpretació:

Rebliment del retall UE 576.

Datació

Criteri datació

Foto/ Diapo.

Recull mostres

Tipus de mostra:

Població/ Terme municipal:

Codi MUHBA UE

C/d'Espalter, 1b-11; c/ de Sant Pau, 66; c/ de Sant Josep Oriol, 7-11; Pl. de Salvador Seguí. Barcelona

029/07

578

Zona/ àmbit

Sector

Definició

Habitació 14

B

NEGATIVA: retall

Comp. geològica

Comp. orgànica

Comp. artificial

Posició

Dimensions

Orientació

Mida

Consistència/ Compactació

Color

Cotes superiors

Màximes Minimes

5'17 m - 5'08 m

Orientació pendent

Potència

Igual a

En contacte

Cobreix

Cobert per

Farceix

Farcit per 579

Talla

06, 92, 580, 581, 582

Tallat per

Recolza

Se li recolza

Es lliura

Se li lliura

Observacions:

Interpretació:

Retall de caràcter agrícola i de funcionalitat indeterminada.

Datació

Criteri datació

Foto/ Diapo.

Recull mostres

Tipus de mostra:

Població/ Terme municipal:

Codi MUHBA UE

C/d'Espalter, 1b-11; c/ de Sant Pau, 66; c/ de Sant Josep Oriol, 7-11; Pl. de Salvador Seguí. Barcelona

029/07

579

Zona/ àmbit

Sector

Definició

Habitació 14

B

FARCIMENT

Comp. geològica

Comp. orgànica

Comp. artificial

TERRA

CARBONS (presència)

Posició

Dimensions

Orientació

Mida

Consistència/ Compactació

Color

SORRA (0'02-2 mm.)

COMPACTACIÓ MITJA

MARRO

Orientació pendent

Màximes

Minimes

Cotes superiors

5'17 m - 5'08 m

Potència

Igual a

En contacte

Cobreix

Cobert per 02

Farceix 578

Farcit per

Talla

Tallat per

Recolza

Se li recolza

Es lliura

Se li lliura

Observacions:

Interpretació:

Rebliment del retall UE 578.

Datació

Criteri datació

Foto/ Diapo.

Recull mostres

Tipus de mostra:

Població/ Terme municipal:

Codi MUHBA UE

C/d'Espalter, 1b-11; c/ de Sant Pau, 66; c/ de Sant Josep Oriol, 7-11; Pl. de Salvador Seguí. Barcelona

029/07

580

Zona/ àmbit

Sector

Definició

Habitació 14

B

NEGATIVA: retall

Comp. geològica

Comp. orgànica

Comp. artificial

Posició

Dimensions

Orientació

Mida

Consistència/ Compactació

Color

Cotes superiors

Màximes Minimes

5'17 m - 4'97 m

Orientació pendent

Potència

Igual a

En contacte

Cobreix

Cobert per

Farceix

Farcit per 581

Talla 05, 06

Tallat per 578

Recolza

Se li recolza

Es lliura

Se li lliura

Observacions:

Retall de planta semiovalada.

Interpretació:

Retall de caràcter agrícola i de funcionalitat indeterminada.

Datació

Criteri datació

Foto/ Diapo.

Recull mostres

Tipus de mostra:

Població/ Terme municipal:

Codi MUHBA UE

C/d'Espalter, 1b-11; c/ de Sant Pau, 66; c/ de Sant Josep Oriol, 7-11; Pl. de Salvador Seguí. Barcelona

029/07

581

Zona/ àmbit

Sector

Definició

Habitació 14

B

FARCIMENT

Comp. geològica

Comp. orgànica

Comp. artificial

TERRA ARGILOSA

CARBONS (presència)

Posició

Dimensions

Orientació

Mida

Consistència/ Compactació

Color

COMPACTACIÓ MITJA

MARRÓ-GRIS

Orientació pendent

Màximes

Minimes

Cotes superiors

5'17 m - 4'97 m

Potència

Igual a

En contacte

Cobreix

Cobert per 02

Farceix 580

Farcit per

Talla

Tallat per 578

Recolza

Se li recolza

Es lliura

Se li lliura

Observacions:

Interpretació:

Rebliment del retall UE 580.

Datació

Criteri datació

Foto/ Diapo.

Recull mostres

Tipus de mostra:

Població/ Terme municipal:

Codi MUHBA UE

C/d'Espalter, 1b-11; c/ de Sant Pau, 66; c/ de Sant Josep Oriol, 7-11; Pl. de Salvador Seguí. Barcelona

029/07

582

Zona/ àmbit

Sector

Definició

Habitació 14

B

NEGATIVA: retall

Comp. geològica

Comp. orgànica

Comp. artificial

Posició

Dimensions

Orientació

Mida

Consistència/ Compactació

Color

Cotes superiors

Màximes Minimes

5'18 m - 5'01 m

Orientació pendent

Potència

Igual a

En contacte

Cobreix

Cobert per

Farceix

Farcit per 583

Talla

06, 92, 584, 585

Tallat per 277, 578

Recolza

Se li recolza

Es lliura

Se li lliura

Observacions:

Retall de planta rectangular.

Interpretació:

Retall de caràcter agrícola i de funcionalitat indeterminada.

Datació

Criteri datació

Foto/ Diapo.

Recull mostres

Tipus de mostra:



Població/ Terme municipal:

Codi MUHBA UE

C/d'Espalter, 1b-11; c/ de Sant Pau, 66; c/ de Sant Josep Oriol, 7-11; Pl. de Salvador Seguí. Barcelona

029/07

583

Zona/ àmbit

Sector

Definició

Habitació 14

B

FARCIMENT

Comp. geològica

Comp. orgànica

Comp. artificial

TERRA ARGILOSA

Posició

Dimensions

Orientació

Mida

Consistència/ Compactació

Color

COMPACTACIÓ MITJA

MARRO

Orientació pendent

Màximes

Minimes

Cotes superiors

5'18 m - 5'01 m

Potència

Igual a

En contacte

Cobreix

Cobert per 02

Farceix 582

Farcit per

Talla

Tallat per 277, 578

Recolza

Se li recolza

Es lliura

Se li lliura

Observacions:

Interpretació:

Rebliment del retall UE 582.

Datació

Criteri datació

Foto/ Diapo.

Recull mostres

Tipus de mostra:

Població/ Terme municipal:

Codi MUHBA UE

C/d'Espalter, 1b-11; c/ de Sant Pau, 66; c/ de Sant Josep Oriol, 7-11; Pl. de Salvador Seguí. Barcelona

029/07

584

Zona/ àmbit

Sector

Definició

Habitació 14

B

NEGATIVA: retall

Comp. geològica

Comp. orgànica

Comp. artificial

Posició

Dimensions

Orientació

Mida

Consistència/ Compactació

Color

Cotes superiors

Màximes Minimes

5'17 m - 5'00 m

Orientació pendent

Potència

Igual a

En contacte

Cobreix

Cobert per

Farceix

Farcit per 585

Talla

Tallat per 277, 582

Recolza

Se li recolza

Es lliura

Se li lliura

Observacions:

Retall de planta semicircular.

Interpretació:

Retall de caràcter agrícola i de funcionalitat indeterminada.

Datació

Criteri datació

Foto/ Diapo.

Recull mostres

Tipus de mostra:

Població/ Terme municipal:

Codi MUHBA UE

C/d'Espalter, 1b-11; c/ de Sant Pau, 66; c/ de Sant Josep Oriol, 7-11; Pl. de Salvador Seguí. Barcelona

029/07

585

Zona/ àmbit

Sector

Definició

Habitació 14

B

FARCIMENT

Comp. geològica

Comp. orgànica

Comp. artificial

TERRA ARGILOSA

CARBONS (presènci

Posició

Dimensions

Orientació

Mida

Consistència/ Compactació

Color

COMPACTACIÓ ALTA

GRIS

Orientació pendent

Màximes Minimes

Cotes superiors

5'17 m - 5'00 m

Potència

Igual a

En contacte

Cobreix

Cobert per 02

Farceix 584

Farcit per

Talla

Tallat per 277, 582

Recolza

Se li recolza

Es lliura

Se li lliura

Observacions:

Interpretació:

Rebliment del retall UE 584.

Datació

Criteri datació

Foto/ Diapo.

Recull mostres

Tipus de mostra:

Població/ Terme municipal:

Codi MUHBA UE

C/d'Espalter, 1b-11; c/ de Sant Pau, 66; c/ de Sant Josep Oriol, 7-11; Pl. de Salvador Seguí. Barcelona

029/07

586

Zona/ àmbit

Sector

Definició

Habitació 14

B

NEGATIVA: retall

Comp. geològica

Comp. orgànica

Comp. artificial

Posició

Dimensions

Orientació

Mida

Consistència/ Compactació

Color

Cotes superiors

Màximes Minimes

5'19 m - 5'10 m

Orientació pendent

Potència

Igual a

En contacte

Cobreix

Cobert per

Farceix

Farcit per 587

Talla 92

Tallat per

Recolza

Se li recolza

Es lliura

Se li lliura

Observacions:

Interpretació:

Retall de caràcter agrícola i de funcionalitat indeterminada.

Datació

Criteri datació

Foto/ Diapo.

Recull mostres

Tipus de mostra:

Població/ Terme municipal:

Codi MUHBA UE

C/d'Espalter, 1b-11; c/ de Sant Pau, 66; c/ de Sant Josep Oriol, 7-11; Pl. de Salvador Seguí. Barcelona

029/07

587

Zona/ àmbit

Sector

Definició

Habitació 14

B

FARCIMENT

Comp. geològica

Comp. orgànica

Comp. artificial

TERRA

Posició

Dimensions

Orientació

Mida

Consistència/ Compactació

Color

SORRA (0'02-2 mm.)

COMPACTACIÓ MITJA

MARRO

Orientació pendent

Màximes

Minimes

Cotes superiors

5'19 m - 5'10 m

Potència

Igual a

En contacte

Cobreix

Cobert per 02

Farceix 586

Farcit per

Talla

Tallat per

Recolza

Se li recolza

Es lliura

Se li lliura

Observacions:

Interpretació:

Rebliment del retall UE 586.

Datació

Criteri datació

Foto/ Diapo.

Recull mostres

Tipus de mostra:

Població/ Terme municipal:

Codi MUHBA UE

C/d'Espalter, 1b-11; c/ de Sant Pau, 66; c/ de Sant Josep Oriol, 7-11; Pl. de Salvador Seguí. Barcelona

029/07

588

Zona/ àmbit

Sector

Definició

Habitació 13

B

ESTRUCTURA: pou

Comp. geològica

Comp. orgànica

Comp. artificial

MORTER BLANC + TOTXOS MASSISSOS

Posició

Dimensions

Orientació

Mida

Consistència/ Compactació

Color

Orientació pendent

Màximes Minimes

Cotes superiors

5'22 m - 1'40 m

Potència

Igual a

En contacte

Cobreix

Cobert per 02

Farceix 602

Farcit per 589

Talla

Tallat per

Recolza

Se li recolza

Es lliura

Se li lliura

Observacions:

Pou de planta cricular amb la paret de amons massissos lligats amb morter de calç blanc.

Interpretació:

Pou d'aigües netes.

Datació

Criteri datació

Foto/ Diapo.

Recull mostres

Tipus de mostra:

Població/ Terme municipal:

Codi MUHBA UE

C/d'Espalter, 1b-11; c/ de Sant Pau, 66; c/ de Sant Josep Oriol, 7-11; Pl. de Salvador Seguí. Barcelona

029/07

589

Zona/ àmbit

Sector

Definició

Habitació 13

B

FARCIMENT

Comp. geològica

Comp. orgànica

Comp. artificial

TERRA

MORTER BLANC + RESTES DE MATERIAL CONSTRUCTIU

Posició

Dimensions

Orientació

Mida

Consistència/ Compactació

Color

SORRA (0'02 2 mm.)

SOLTA

BLANC

Orientació pendent

Màximes

Minimes

Cotes superiors

5'22 m - 1'40 m

Potència

Igual a

En contacte

Cobreix

Cobert per 02

Farceix 588

Farcit per

Talla

Tallat per

Recolza

Se li recolza

Es lliura

Se li lliura

Observacions:

Interpretació:

Rebliment del pou UE 588.

Datació

Criteri datació

Foto/ Diapo.

Recull mostres

Tipus de mostra:

Població/ Terme municipal:

Codi MUHBA UE

C/d'Espalter, 1b-11; c/ de Sant Pau, 66; c/ de Sant Josep Oriol, 7-11; Pl. de Salvador Seguí. Barcelona

029/07

590

Zona/ àmbit

Sector

Definició

Habitació 13

B

NEGATIVA: retall

Comp. geològica

Comp. orgànica

Comp. artificial

Posició

Dimensions

Orientació

Mida

Consistència/ Compactació

Color

Cotes superiors

Màximes Minimes

5'15 m - 4'66 m

Orientació pendent

Potència

Igual a

En contacte

Cobreix

Cobert per 02

Farceix

Farcit per 591

Talla 05

Tallat per

Recolza

Se li recolza

Es lliura

Se li lliura

Observacions:

Retall de planta ovalada.

Interpretació:

Retall de funcionalitat indeterminada.

Datació

Criteri datació

Foto/ Diapo.

Recull mostres

Tipus de mostra:



Població/ Terme municipal:

Codi MUHBA UE

C/d'Espalter, 1b-11; c/ de Sant Pau, 66; c/ de Sant Josep Oriol, 7-11; Pl. de Salvador Seguí. Barcelona

029/07

591

Zona/ àmbit

Sector

Definició

Habitació 13

B

FARCIMENT

Comp. geològica

Comp. orgànica

Comp. artificial

RUNA

Posició

Dimensions

Orientació

Mida

Consistència/ Compactació

Color

SOLTA

MARRO

Orientació pendent

Màximes

Minimes

Cotes superiors

5'15 m - 4'66 m

Potència

Igual a

En contacte

Cobreix

Cobert per 02

Farceix 590

Farcit per

Talla

Tallat per

Recolza

Se li recolza

Es lliura

Se li lliura

Observacions:

Interpretació:

Rebliment del retall UE 590.

Datació

Criteri datació

Foto/ Diapo.

Recull mostres

Tipus de mostra:

Població/ Terme municipal:

Codi MUHBA UE

C/d'Espalter, 1b-11; c/ de Sant Pau, 66; c/ de Sant Josep Oriol, 7-11; Pl. de Salvador Seguí. Barcelona

029/07

592

Zona/ àmbit

Sector

Definició

Habitació 13

B

NEGATIVA: retall

Comp. geològica

Comp. orgànica

Comp. artificial

Posició

Dimensions

Orientació

Mida

Consistència/ Compactació

Color

Cotes superiors

Màximes Minimes

5'35 m - 5'15 m

Orientació pendent

Potència

Igual a

En contacte

Cobreix

Cobert per

Farceix

Farcit per 593

Talla 06

Tallat per

Recolza

Se li recolza

Es lliura

Se li lliura

Observacions:

Retall de planta rectangular.

Interpretació:

Retall de caràcter agrícola i de funcionalitat indeterminada.

Datació

Criteri datació

Foto/ Diapo.

Recull mostres

Tipus de mostra:

Població/ Terme municipal:

Codi MUHBA UE

C/d'Espalter, 1b-11; c/ de Sant Pau, 66; c/ de Sant Josep Oriol, 7-11; Pl. de Salvador Seguí. Barcelona

029/07

593

Zona/ àmbit

Sector

Definició

Habitació 13

B

FARCIMENT

Comp. geològica

Comp. orgànica

Comp. artificial

TERRA ARGILOSA

CARBONS (presència)

Posició

Dimensions

Orientació

Mida

Consistència/ Compactació

Color

COMPACTACIÓ MITJA

GRIS

Orientació pendent

Màximes

Minimes

Cotes superiors

5'35 m - 5'15 m

Potència

Igual a

En contacte

Cobreix

Cobert per 02

Farceix 592

Farcit per

Talla

Tallat per

Recolza

Se li recolza

Es lliura

Se li lliura

Observacions:

Interpretació:

Rebliment del retall UE 592.

Datació

Criteri datació

Foto/ Diapo.

Recull mostres

Tipus de mostra:

Població/ Terme municipal:

Codi MUHBA UE

C/d'Espalter, 1b-11; c/ de Sant Pau, 66; c/ de Sant Josep Oriol, 7-11; Pl. de Salvador Seguí. Barcelona

029/07

594

Zona/ àmbit

Sector

Definició

Habitació 13

B

NEGATIVA: retall

Comp. geològica

Comp. orgànica

Comp. artificial

Posició

Dimensions

Orientació

Mida

Consistència/ Compactació

Color

Cotes superiors

Màximes Minimes

5'18 m - 5'05 m

Orientació pendent

Potència

Igual a

En contacte

Cobreix

Cobert per

Farceix

Farcit per 595

Talla 06

Tallat per 639

Recolza

Se li recolza

Es lliura

Se li lliura

Observacions:

Retall de planta irregular.

Interpretació:

Retall de caràcter agrícola i de funcionalitat indeterminada.

Datació

Criteri datació

Foto/ Diapo.

Recull mostres

Tipus de mostra:

Població/ Terme municipal:

Codi MUHBA UE

C/d'Espalter, 1b-11; c/ de Sant Pau, 66; c/ de Sant Josep Oriol, 7-11; Pl. de Salvador Seguí. Barcelona

029/07

595

Zona/ àmbit

Sector

Definició

Habitació 13

B

FARCIMENT

Comp. geològica

Comp. orgànica

Comp. artificial

TERRA ARGILOSA

RESTES DE MORTER

Posició

Dimensions

Orientació

Mida

Consistència/ Compactació

Color

COMPACTACIÓ MITJA

MARRÓ-GRIS

Orientació pendent

Màximes

Minimes

Cotes superiors

5'18 m - 5'05 m

Potència

Igual a

En contacte

Cobreix

Cobert per 02

Farceix 594

Farcit per

Talla

Tallat per 639

Recolza

Se li recolza

Es lliura

Se li lliura

Observacions:

Interpretació:

Rebliment del retall UE 594.

Datació

Criteri datació

Foto/ Diapo.

Recull mostres

Tipus de mostra:

Població/ Terme municipal:

Codi MUHBA UE

C/d'Espalter, 1b-11; c/ de Sant Pau, 66; c/ de Sant Josep Oriol, 7-11; Pl. de Salvador Seguí. Barcelona

029/07

596

Zona/ àmbit

Sector

Definició

Habitació 13

B

NEGATIVA: retall

Comp. geològica

Comp. orgànica

Comp. artificial

Posició

Dimensions

Orientació

Mida

Consistència/ Compactació

Color

Cotes superiors

Màximes Minimes

5'07 m - 4'97 m

Orientació pendent

Potència

Igual a

En contacte

Cobreix

Cobert per

Farceix

Farcit per 597

Talla

Tallat per 638

Recolza

Se li recolza

Es lliura

Se li lliura

Observacions:

Retall de planta semicircular.

Interpretació:

Retall de caràcter agrícola i de funcionalitat indeterminada.

Datació

Criteri datació

Foto/ Diapo.

Recull mostres

Tipus de mostra:

Població/ Terme municipal:

Codi MUHBA UE

C/d'Espalter, 1b-11; c/ de Sant Pau, 66; c/ de Sant Josep Oriol, 7-11; Pl. de Salvador Seguí. Barcelona

029/07

597

Zona/ àmbit

Sector

Definició

Habitació 13

B

FARCIMENT

Comp. geològica

Comp. orgànica

Comp. artificial

TERRA ARGILOSA

CARBONS (presència)

Posició

Dimensions

Orientació

Mida

Consistència/ Compactació

Color

COMPACTACIÓ MITJA

MARRÓ-GRIS

Orientació pendent

Cotes superiors

Màximes Minimes

5'07 m - 4'97 m

Potència

Igual a

En contacte

Cobreix

Cobert per 02

Farceix 596

Farcit per

Talla

Tallat per 638

Recolza

Se li recolza

Es lliura

Se li lliura

Observacions:

Interpretació:

Rebliment del retall UE 596.

Datació

Criteri datació

Foto/ Diapo.

Recull mostres

Tipus de mostra:

Població/ Terme municipal:

Codi MUHBA UE

C/d'Espalter, 1b-11; c/ de Sant Pau, 66; c/ de Sant Josep Oriol, 7-11; Pl. de Salvador Seguí. Barcelona

029/07

598

Zona/ àmbit

Sector

Definició

Habitació 13

B

NEGATIVA: forat de pal

Comp. geològica

Comp. orgànica

Comp. artificial

Posició

Dimensions

Orientació

Mida

Consistència/ Compactació

Color

Orientació pendent

Màximes Minimes

Cotes superiors

5'07 m - 4'70 m

Potència

Igual a

En contacte

Cobreix

Cobert per

Farceix

Farcit per 599

Talla 05

Tallat per

Recolza

Se li recolza

Es lliura

Se li lliura

Observacions:

Retall de planta circular.

Interpretació:

Forat de pal.

Datació

Criteri datació

Foto/ Diapo.

Recull mostres

Tipus de mostra:



Població/ Terme municipal:

Codi MUHBA UE

C/d'Espalter, 1b-11; c/ de Sant Pau, 66; c/ de Sant Josep Oriol, 7-11; Pl. de Salvador Seguí. Barcelona

029/07

599

Zona/ àmbit

Sector

Definició

Habitació 13

B

FARCIMENT

Comp. geològica

Comp. orgànica

Comp. artificial

TERRA

Posició

Dimensions

Orientació

Mida

Consistència/ Compactació

Color

COMPACTACIÓ MITJA

MARRO

Orientació pendent

Cotes superiors

Màximes Minimes

5'07 m - 4'70 m

Potència

Igual a

En contacte

Cobreix

Cobert per 02

Farceix 598

Farcit per

Talla

Tallat per

Recolza

Se li recolza

Es lliura

Se li lliura

Observacions:

Interpretació:

Rebliment del forat de pal UE 598.

Datació

Criteri datació

Foto/ Diapo.

Recull mostres

Tipus de mostra:

Població/ Terme municipal:

Codi MUHBA UE

C/d'Espalter, 1b-11; c/ de Sant Pau, 66; c/ de Sant Josep Oriol, 7-11; Pl. de Salvador Seguí. Barcelona

029/07

600

Zona/ àmbit

Sector

Definició

Habitació 13

B

NEGATIVA: retall

Comp. geològica

Comp. orgànica

Comp. artificial

Posició

Dimensions

Orientació

Mida

Consistència/ Compactació

Color

Cotes superiors

Màximes Minimes

5'15 m - 4'88 m

Orientació pendent

Potència

Igual a

En contacte

Cobreix

Cobert per

Farceix

Farcit per 601

Talla 06, 92

Tallat per 602

Recolza

Se li recolza

Es lliura

Se li lliura

Observacions:

Retall de planta irregular.

Interpretació:

Retall de caràcter agrícola i de funcionalitat indeterminada.

Datació

Criteri datació

Foto/ Diapo.

Recull mostres

Tipus de mostra:

Població/ Terme municipal:

Codi MUHBA UE

C/d'Espalter, 1b-11; c/ de Sant Pau, 66; c/ de Sant Josep Oriol, 7-11; Pl. de Salvador Seguí. Barcelona

029/07

601

Zona/ àmbit

Sector

Definició

Habitació 13

B

FARCIMENT

Comp. geològica

Comp. orgànica

Comp. artificial

TERRA ARGILOSA

CARBONS (presència)

Posició

Dimensions

Orientació

Mida

Consistència/ Compactació

Color

COMPACTACIÓ MITJA

MARRÓ-GRIS

Orientació pendent

Màximes

Minimes

Cotes superiors

5'15 m - 4'88 m

Potència

Igual a

En contacte

Cobreix

Cobert per 02

Farceix 600

Farcit per

Talla

Tallat per 602

Recolza

Se li recolza

Es lliura

Se li lliura

Observacions:

Interpretació:

Rebliment del retall UE 600.

Datació

Criteri datació

Foto/ Diapo.

Recull mostres

Tipus de mostra:

Població/ Terme municipal:

Codi MUHBA UE

C/d'Espalter, 1b-11; c/ de Sant Pau, 66; c/ de Sant Josep Oriol, 7-11; Pl. de Salvador Seguí. Barcelona

029/07

602

Zona/ àmbit

Sector

Definició

Habitació 13

B

NEGATIVA: rasa

Comp. geològica

Comp. orgànica

Comp. artificial

Posició

Dimensions

Orientació

Mida

Consistència/ Compactació

Color

Orientació pendent

Màximes

Minimes

Cotes superiors

5'22 m - 1'40 m

Potència

Igual a

En contacte

Cobreix

Cobert per

Farceix

Farcit per 588

Talla

05, 06, 92, 600, 601

Tallat per

Recolza

Se li recolza

Es lliura

Se li lliura

Observacions:

Interpretació:

Rasa de construcció del pou UE 588.

Datació

Criteri datació

Foto/ Diapo.

Recull mostres

Tipus de mostra:

Població/ Terme municipal:

Codi MUHBA UE

C/d'Espalter, 1b-11; c/ de Sant Pau, 66; c/ de Sant Josep Oriol, 7-11; Pl. de Salvador Seguí. Barcelona

029/07

603

Zona/ àmbit

Sector

Definició

Habitació 14

B

NEGATIVA: forat de pal

Comp. geològica

Comp. orgànica

Comp. artificial

Posició

Dimensions

Orientació

Mida

Consistència/ Compactació

Color

Cotes superiors

Màximes Minimes

5'10 m - 4'83 m

Orientació pendent

Potència

Igual a

En contacte

Cobreix

Cobert per

Farceix

Farcit per 604

Talla 06

Tallat per

Recolza

Se li recolza

Es lliura

Se li lliura

Observacions:  
retall de planta circular.

Interpretació:  
Forat de pal.

Datació

Criteri datació

Foto/ Diapo.

Recull mostres

Tipus de mostra:

Població/ Terme municipal:

Codi MUHBA UE

C/d'Espalter, 1b-11; c/ de Sant Pau, 66; c/ de Sant Josep Oriol, 7-11; Pl. de Salvador Seguí. Barcelona

029/07

604

Zona/ àmbit

Sector

Definició

Habitació 14

B

FARCIMENT

Comp. geològica

Comp. orgànica

Comp. artificial

TERRA ARGILOSA

CARBONS (presència)

Posició

Dimensions

Orientació

Mida

Consistència/ Compactació

Color

COMPACTACIÓ MITJA

MARRÓ-GRIS

Orientació pendent

Màximes

Minimes

Cotes superiors

5'10 m - 4'83 m

Potència

Igual a

En contacte

Cobreix

Cobert per 02

Farceix 603

Farcit per

Talla

Tallat per

Recolza

Se li recolza

Es lliura

Se li lliura

Observacions:

Interpretació:

Rebliment del forat de pal UE 603.

Datació

Criteri datació

Foto/ Diapo.

Recull mostres

Tipus de mostra:

Població/ Terme municipal:

Codi MUHBA UE

C/d'Espalter, 1b-11; c/ de Sant Pau, 66; c/ de Sant Josep Oriol, 7-11; Pl. de Salvador Seguí. Barcelona

029/07

605

Zona/ àmbit

Sector

Definició

Habitació 14

B

NEGATIVA: forat de pal

Comp. geològica

Comp. orgànica

Comp. artificial

Posició

Dimensions

Orientació

Mida

Consistència/ Compactació

Color

Cotes superiors

Màximes Minimes

5'14 m - 5'08 m

Orientació pendent

Potència

Igual a

En contacte

Cobreix

Cobert per

Farceix

Farcit per 606

Talla 06

Tallat per

Recolza

Se li recolza

Es lliura

Se li lliura

Observacions:

Retall de planta circular.

Interpretació:

Forat de pal.

Datació

Criteri datació

Foto/ Diapo.

Recull mostres

Tipus de mostra:

Població/ Terme municipal:

Codi MUHBA UE

C/d'Espalter, 1b-11; c/ de Sant Pau, 66; c/ de Sant Josep Oriol, 7-11; Pl. de Salvador Seguí. Barcelona

029/07

606

Zona/ àmbit

Sector

Definició

Habitació 14

B

FARCIMENT

Comp. geològica

Comp. orgànica

Comp. artificial

TERRA ARGILOSA

CARBONS (presència)

Posició

Dimensions

Orientació

Mida

Consistència/ Compactació

Color

COMPACTACIÓ MITJA

MARRÓ-GRIS

Orientació pendent

Màximes

Minimes

Cotes superiors

5'14 m - 5'08 m

Potència

Igual a

En contacte

Cobreix

Cobert per 02

Farceix 605

Farcit per

Talla

Tallat per

Recolza

Se li recolza

Es lliura

Se li lliura

Observacions:

Interpretació:

Rebliment del forat de pal UE 605.

Datació

Criteri datació

Foto/ Diapo.

Recull mostres

Tipus de mostra:



Població/ Terme municipal:

Codi MUHBA UE

C/d'Espalter, 1b-11; c/ de Sant Pau, 66; c/ de Sant Josep Oriol, 7-11; Pl. de Salvador Seguí. Barcelona

029/07

607

Zona/ àmbit

Sector

Definició

Habitació 14

B

NEGATIVA: forat de pal

Comp. geològica

Comp. orgànica

Comp. artificial

Posició

Dimensions

Orientació

Mida

Consistència/ Compactació

Color

Cotes superiors

Màximes

Minimes

5'10 m - 5'09 m

Orientació pendent

Potència

Igual a

En contacte

Cobreix

Cobert per

Farceix

Farcit per 608

Talla 06

Tallat per

Recolza

Se li recolza

Es lliura

Se li lliura

Observacions:

Retall de planta circular.

Interpretació:

Forat de pal.

Datació

Criteri datació

Foto/ Diapo.

Recull mostres

Tipus de mostra:

Població/ Terme municipal:

Codi MUHBA UE

C/d'Espalter, 1b-11; c/ de Sant Pau, 66; c/ de Sant Josep Oriol, 7-11; Pl. de Salvador Seguí. Barcelona

029/07

608

Zona/ àmbit

Sector

Definició

Habitació 14

B

FARCIMENT

Comp. geològica

Comp. orgànica

Comp. artificial

TERRA ARGILOSA

CARBONS (presència)

Posició

Dimensions

Orientació

Mida

Consistència/ Compactació

Color

COMPACTACIÓ MITJA

MARRO

Orientació pendent

Màximes

Minimes

Cotes superiors

5'10 m - 5'09 m

Potència

Igual a

En contacte

Cobreix

Cobert per 02

Farceix 607

Farcit per

Talla

Tallat per

Recolza

Se li recolza

Es lliura

Se li lliura

Observacions:

Interpretació:

Rebliment del forat de pal UE 607.

Datació

Criteri datació

Foto/ Diapo.

Recull mostres

Tipus de mostra:

Població/ Terme municipal:

Codi MUHBA UE

C/d'Espalter, 1b-11; c/ de Sant Pau, 66; c/ de Sant Josep Oriol, 7-11; Pl. de Salvador Seguí. Barcelona

029/07

609

Zona/ àmbit

Sector

Definició

Habitació 14

B

NEGATIVA: forat de pal

Comp. geològica

Comp. orgànica

Comp. artificial

Posició

Dimensions

Orientació

Mida

Consistència/ Compactació

Color

Cotes superiors

Màximes

Minimes

5'07 m - 4'92 m

Orientació pendent

Potència

Igual a

En contacte

Cobreix

Cobert per

Farceix

Farcit per 610

Talla 575

Tallat per

Recolza

Se li recolza

Es lliura

Se li lliura

Observacions:

Retall de planta circular.

Interpretació:

Forat de pal.

Datació

Criteri datació

Foto/ Diapo.

Recull mostres

Tipus de mostra:

Població/ Terme municipal:

Codi MUHBA UE

C/d'Espalter, 1b-11; c/ de Sant Pau, 66; c/ de Sant Josep Oriol, 7-11; Pl. de Salvador Seguí. Barcelona

029/07

610

Zona/ àmbit

Sector

Definició

Habitació 14

B

FARCIMENT

Comp. geològica

Comp. orgànica

Comp. artificial

TERRA ARGILOSA

Posició

Dimensions

Orientació

Mida

Consistència/ Compactació

Color

COMPACTACIÓ MITJA

MARRO

Orientació pendent

Màximes

Minimes

Cotes superiors

5'07 m - 4'92 m

Potència

Igual a

En contacte

Cobreix

Cobert per 02

Farceix 609

Farcit per

Talla

Tallat per

Recolza

Se li recolza

Es lliura

Se li lliura

Observacions:

Interpretació:

Rebliment del forat de pal UE 609.

Datació

Criteri datació

Foto/ Diapo.

Recull mostres

Tipus de mostra:

Població/ Terme municipal:

Codi MUHBA UE

C/d'Espalter, 1b-11; c/ de Sant Pau, 66; c/ de Sant Josep Oriol, 7-11; Pl. de Salvador Seguí. Barcelona

029/07

611

Zona/ àmbit

Sector

Definició

Habitació 16

B

NEGATIVA: retall

Comp. geològica

Comp. orgànica

Comp. artificial

Posició

Dimensions

Orientació

Mida

Consistència/ Compactació

Color

Cotes superiors

Màximes Minimes

5'11 m - 4'86 m

Orientació pendent

Potència

Igual a

En contacte

Cobreix

Cobert per

Farceix

Farcit per 612

Talla 06

Tallat per

Recolza

Se li recolza

Es lliura

Se li lliura

Observacions:

Retall de planta circular.

Interpretació:

Retall de caràcter agrícola i de funcionalitat indeterminada.

Datació

Criteri datació

Foto/ Diapo.

Recull mostres

Tipus de mostra:

Població/ Terme municipal:

Codi MUHBA UE

C/d'Espalter, 1b-11; c/ de Sant Pau, 66; c/ de Sant Josep Oriol, 7-11; Pl. de Salvador Seguí. Barcelona

029/07

612

Zona/ àmbit

Sector

Definició

Habitació 16

B

FARCIMENT

Comp. geològica

Comp. orgànica

Comp. artificial

TERRA

Posició

Dimensions

Orientació

Mida

Consistència/ Compactació

Color

SORRA (0'02-2 mm.)

COMPACTACIÓ MITJA

MARRO

Orientació pendent

Màximes

Minimes

Cotes superiors

5'11 m - 4'86 m

Potència

Igual a

En contacte

Cobreix

Cobert per 02

Farceix 611

Farcit per

Talla

Tallat per

Recolza

Se li recolza

Es lliura

Se li lliura

Observacions:

Interpretació:

Rebliment del retall UE 611.

Datació

Criteri datació

Foto/ Diapo.

Recull mostres

Tipus de mostra:

Població/ Terme municipal:

Codi MUHBA UE

C/d'Espalter, 1b-11; c/ de Sant Pau, 66; c/ de Sant Josep Oriol, 7-11; Pl. de Salvador Seguí. Barcelona

029/07

613

Zona/ àmbit

Sector

Definició

Habitació 16

B

NEGATIVA: retall

Comp. geològica

Comp. orgànica

Comp. artificial

Posició

Dimensions

Orientació

Mida

Consistència/ Compactació

Color

Cotes superiors

Màximes Minimes

5'11 m - 4'74 m

Orientació pendent

Potència

Igual a

En contacte

Cobreix

Cobert per

Farceix

Farcit per 614

Talla 06

Tallat per

Recolza

Se li recolza

Es lliura

Se li lliura

Observacions:

Retall de planta circular.

Interpretació:

Retall de caràcter agrícola i de funcionalitat indeterminada.

Datació

Criteri datació

Foto/ Diapo.

Recull mostres

Tipus de mostra:

Població/ Terme municipal:

Codi MUHBA UE

C/d'Espalter, 1b-11; c/ de Sant Pau, 66; c/ de Sant Josep Oriol, 7-11; Pl. de Salvador Seguí. Barcelona

029/07

614

Zona/ àmbit

Sector

Definició

Habitació 16

B

FARCIMENT

Comp. geològica

Comp. orgànica

Comp. artificial

SORRA

Posició

Dimensions

Orientació

Mida

Consistència/ Compactació

Color

SOLTA

MARRO

Orientació pendent

Màximes

Minimes

Cotes superiors

5'11 m - 4'74 m

Potència

Igual a

En contacte

Cobreix

Cobert per 02

Farceix 613

Farcit per

Talla

Tallat per

Recolza

Se li recolza

Es lliura

Se li lliura

Observacions:

Interpretació:

Rebliment del retall UE 613.

Datació

Criteri datació

Foto/ Diapo.

Recull mostres

Tipus de mostra:



Població/ Terme municipal:

Codi MUHBA UE

C/d'Espalter, 1b-11; c/ de Sant Pau, 66; c/ de Sant Josep Oriol, 7-11; Pl. de Salvador Seguí. Barcelona

029/07

615

Zona/ àmbit

Sector

Definició

Habitació 14

B

NEGATIVA: forat de pal

Comp. geològica

Comp. orgànica

Comp. artificial

Posició

Dimensions

Orientació

Mida

Consistència/ Compactació

Color

Cotes superiors

Màximes Minimes

5'14 m - 5'11 m

Orientació pendent

Potència

Igual a

En contacte

Cobreix

Cobert per

Farceix

Farcit per 616

Talla 06

Tallat per

Recolza

Se li recolza

Es lliura

Se li lliura

Observacions:

Retall de planta circular.

Interpretació:

Forat de pal.

Datació

Criteri datació

Foto/ Diapo.

Recull mostres

Tipus de mostra:

Població/ Terme municipal:

Codi MUHBA UE

C/d'Espalter, 1b-11; c/ de Sant Pau, 66; c/ de Sant Josep Oriol, 7-11; Pl. de Salvador Seguí. Barcelona

029/07

616

Zona/ àmbit

Sector

Definició

Habitació 14

B

FARCIMENT

Comp. geològica

Comp. orgànica

Comp. artificial

TERRA ARGILOSA

Posició

Dimensions

Orientació

Mida

Consistència/ Compactació

Color

COMPACTACIÓ MITJA

MARRO

Orientació pendent

Màximes

Minimes

Cotes superiors

5'14 m - 5'11 m

Potència

Igual a

En contacte

Cobreix

Cobert per 02

Farceix 615

Farcit per

Talla

Tallat per

Recolza

Se li recolza

Es lliura

Se li lliura

Observacions:

Interpretació:

Rebliment del forat de pal UE 615.

Datació

Criteri datació

Foto/ Diapo.

Recull mostres

Tipus de mostra:

Població/ Terme municipal:

Codi MUHBA UE

C/d'Espalter, 1b-11; c/ de Sant Pau, 66; c/ de Sant Josep Oriol, 7-11; Pl. de Salvador Seguí. Barcelona

029/07

617

Zona/ àmbit

Sector

Definició

Habitació 14

B

NEGATIVA: forat de pal

Comp. geològica

Comp. orgànica

Comp. artificial

Posició

Dimensions

Orientació

Mida

Consistència/ Compactació

Color

Cotes superiors

Màximes Minimes

5'07 m - 4'97 m

Orientació pendent

Potència

Igual a

En contacte

Cobreix

Cobert per

Farceix

Farcit per 618

Talla 06

Tallat per

Recolza

Se li recolza

Es lliura

Se li lliura

Observacions:

Retall de planta circular.

Interpretació:

Forat de pal.

Datació

Criteri datació

Foto/ Diapo.

Recull mostres

Tipus de mostra:

Població/ Terme municipal:

Codi MUHBA UE

C/d'Espalter, 1b-11; c/ de Sant Pau, 66; c/ de Sant Josep Oriol, 7-11; Pl. de Salvador Seguí. Barcelona

029/07

618

Zona/ àmbit

Sector

Definició

Habitació 14

B

FARCIMENT

Comp. geològica

Comp. orgànica

Comp. artificial

TERRA ARGILOSA

Posició

Dimensions

Orientació

Mida

Consistència/ Compactació

Color

COMPACTACIÓ MITJA

MARRO

Orientació pendent

Màximes

Minimes

Cotes superiors

5'07 m - 4'97 m

Potència

Igual a

En contacte

Cobreix

Cobert per 02

Farceix 617

Farcit per

Talla

Tallat per

Recolza

Se li recolza

Es lliura

Se li lliura

Observacions:

Interpretació:

Rebliment del forat de pal UE 617.

Datació

Criteri datació

Foto/ Diapo.

Recull mostres

Tipus de mostra:

Població/ Terme municipal:

Codi MUHBA UE

C/d'Espalter, 1b-11; c/ de Sant Pau, 66; c/ de Sant Josep Oriol, 7-11; Pl. de Salvador Seguí. Barcelona

029/07

619

Zona/ àmbit

Sector

Definició

Habitació 14

B

NEGATIVA: forat de pal

Comp. geològica

Comp. orgànica

Comp. artificial

Posició

Dimensions

Orientació

Mida

Consistència/ Compactació

Color

Cotes superiors

Màximes

Minimes

5'00 m - 4'92 m

Orientació pendent

Potència

Igual a

En contacte

Cobreix

Cobert per

Farceix

Farcit per 620

Talla 06

Tallat per

Recolza

Se li recolza

Es lliura

Se li lliura

Observacions:

Retall de planta circular.

Interpretació:

Forat de pal.

Datació

Criteri datació

Foto/ Diapo.

Recull mostres

Tipus de mostra:

Població/ Terme municipal:

Codi MUHBA UE

C/d'Espalter, 1b-11; c/ de Sant Pau, 66; c/ de Sant Josep Oriol, 7-11; Pl. de Salvador Seguí. Barcelona

029/07

620

Zona/ àmbit

Sector

Definició

Habitació 14

B

FARCIMENT

Comp. geològica

Comp. orgànica

Comp. artificial

TERRA

Posició

Dimensions

Orientació

Mida

Consistència/ Compactació

Color

SORRA (0'02-2 mm.)

COMPACTACIÓ MITJA

MARRO

Orientació pendent

Màximes

Minimes

Cotes superiors

5'00 m - 4'92 m

Potència

Igual a

En contacte

Cobreix

Cobert per 02

Farceix 619

Farcit per

Talla

Tallat per

Recolza

Se li recolza

Es lliura

Se li lliura

Observacions:

Interpretació:

Rebliment del forat de pal UE 619.

Datació

Criteri datació

Foto/ Diapo.

Recull mostres

Tipus de mostra:

Població/ Terme municipal:

Codi MUHBA UE

C/d'Espalter, 1b-11; c/ de Sant Pau, 66; c/ de Sant Josep Oriol, 7-11; Pl. de Salvador Seguí. Barcelona

029/07

621

Zona/ àmbit

Sector

Definició

Habitació 14

B

NEGATIVA: retall

Comp. geològica

Comp. orgànica

Comp. artificial

Posició

Dimensions

Orientació

Mida

Consistència/ Compactació

Color

Cotes superiors

Màximes Minimes

5'14 m - 5'00 m

Orientació pendent

Potència

Igual a

En contacte

Cobreix

Cobert per

Farceix

Farcit per 622

Talla 06, 92

Tallat per 261

Recolza

Se li recolza

Es lliura

Se li lliura

Observacions:

Retall de planta irregular.

Interpretació:

Retall de caràcter agrícola i de funcionalitat indeterminada.

Datació

Criteri datació

Foto/ Diapo.

Recull mostres

Tipus de mostra:

Població/ Terme municipal:

Codi MUHBA UE

C/d'Espalter, 1b-11; c/ de Sant Pau, 66; c/ de Sant Josep Oriol, 7-11; Pl. de Salvador Seguí. Barcelona

029/07

622

Zona/ àmbit

Sector

Definició

Habitació 14

B

FARCIMENT

Comp. geològica

Comp. orgànica

Comp. artificial

TERRA ARGILOSA

Posició

Dimensions

Orientació

Mida

Consistència/ Compactació

Color

COMPACTACIÓ MITJA

MARRO

Orientació pendent

Cotes superiors

Màximes Minimes

5'14 m - 5'00 m

Potència

Igual a

En contacte

Cobreix

Cobert per 02

Farceix 621

Farcit per

Talla

Tallat per 261

Recolza

Se li recolza

Es lliura

Se li lliura

Observacions:

Interpretació:

Rebliment del retall UE 621.

Datació

Criteri datació

Foto/ Diapo.

Recull mostres

Tipus de mostra:



Població/ Terme municipal:

Codi MUHBA UE

C/d'Espalter, 1b-11; c/ de Sant Pau, 66; c/ de Sant Josep Oriol, 7-11; Pl. de Salvador Seguí. Barcelona

029/07

623

Zona/ àmbit

Sector

Definició

Habitació 14

B

NEGATIVA: retall

Comp. geològica

Comp. orgànica

Comp. artificial

Posició

Dimensions

Orientació

Mida

Consistència/ Compactació

Color

Orientació pendent

Màximes Minimes

Cotes superiors

5'14 m - 4'81 m

Potència

Igual a

En contacte

Cobreix

Cobert per

Farceix

Farcit per 624

Talla 556

Tallat per 554, 261

Recolza

Se li recolza

Es lliura

Se li lliura

Observacions:

Retall de planta circular.

Interpretació:

Retall de caràcter agrícola i de funcionalitat indeterminada.

Datació

Criteri datació

Foto/ Diapo.

Recull mostres

Tipus de mostra:

Població/ Terme municipal:

Codi MUHBA UE

C/d'Espalter, 1b-11; c/ de Sant Pau, 66; c/ de Sant Josep Oriol, 7-11; Pl. de Salvador Seguí. Barcelona

029/07

624

Zona/ àmbit

Sector

Definició

Habitació 14

B

FARCIMENT

Comp. geològica

Comp. orgànica

Comp. artificial

TERRA ARGILOSA

CARBONS (presència)

Posició

Dimensions

Orientació

Mida

Consistència/ Compactació

Color

COMPACTACIÓ MITJA

MARRÓ-GRIS

Orientació pendent

Cotes superiors

Màximes Minimes

5'14 m - 4'81 m

Potència

Igual a

En contacte

Cobreix

Cobert per 02

Farceix 623

Farcit per

Talla

Tallat per 554, 261

Recolza

Se li recolza

Es lliura

Se li lliura

Observacions:

Interpretació:

Rebliment del retall UE 623.

Datació

Criteri datació

Foto/ Diapo.

Recull mostres

Tipus de mostra:

Població/ Terme municipal:

Codi MUHBA UE

C/d'Espalter, 1b-11; c/ de Sant Pau, 66; c/ de Sant Josep Oriol, 7-11; Pl. de Salvador Seguí. Barcelona

029/07

625

Zona/ àmbit

Sector

Definició

Habitació 13

B

NEGATIVA: retall

Comp. geològica

Comp. orgànica

Comp. artificial

Posició

Dimensions

Orientació

Mida

Consistència/ Compactació

Color

Orientació pendent

Màximes

Minimes

Cotes superiors

5'22 m - 4'94 m

Potència

Igual a

En contacte

Cobreix

Cobert per

Farceix

Farcit per 626

Talla 06, 92

Tallat per

Recolza

Se li recolza

Es lliura

Se li lliura

Observacions:

Retall de planta irregular.

Interpretació:

Retall de caràcter agrícola i de funcionalitat indeterminada.

Datació

Criteri datació

Foto/ Diapo.

Recull mostres

Tipus de mostra:

Població/ Terme municipal:

Codi MUHBA UE

C/d'Espalter, 1b-11; c/ de Sant Pau, 66; c/ de Sant Josep Oriol, 7-11; Pl. de Salvador Seguí. Barcelona

029/07

626

Zona/ àmbit

Sector

Definició

Habitació 13

B

FARCIMENT

Comp. geològica

Comp. orgànica

Comp. artificial

TERRA

RESTES DE MORTER

Posició

Dimensions

Orientació

Mida

Consistència/ Compactació

Color

SORRA (0'02-2 mm.)

COMPACTACIÓ MITJA

MARRO

Orientació pendent

Màximes

Minimes

Cotes superiors

5'22 m - 4'94 m

Potència

Igual a

En contacte

Cobreix

Cobert per 02

Farceix 625

Farcit per

Talla

Tallat per

Recolza

Se li recolza

Es lliura

Se li lliura

Observacions:

Interpretació:

Rebliment del retall UE 625.

Datació

Criteri datació

Foto/ Diapo.

Recull mostres

Tipus de mostra:

Població/ Terme municipal:

Codi MUHBA UE

C/d'Espalter, 1b-11; c/ de Sant Pau, 66; c/ de Sant Josep Oriol, 7-11; Pl. de Salvador Seguí. Barcelona

029/07

627

Zona/ àmbit

Sector

Definició

Habitació 14

B

FARCIMENT

Comp. geològica

Comp. orgànica

Comp. artificial

Posició

Dimensions

Orientació

Mida

Consistència/ Compactació

Color

Cotes superiors

Màximes Minimes

5'10 m - 5'02 m

Orientació pendent

Potència

Igual a

En contacte

Cobreix

Cobert per

Farceix 557

Farcit per

Talla

Tallat per

Recolza

Se li recolza

Es lliura

Se li lliura

Observacions:

Interpretació:

Rebliment de la rasa UE 557.

Datació

Criteri datació

Foto/ Diapo.

Recull mostres

Tipus de mostra:

Població/ Terme municipal:

Codi MUHBA UE

C/d'Espalter, 1b-11; c/ de Sant Pau, 66; c/ de Sant Josep Oriol, 7-11; Pl. de Salvador Seguí. Barcelona

029/07

628

Zona/ àmbit

Sector

Definició

Habitació 16

B

NEGATIVA: retall

Comp. geològica

Comp. orgànica

Comp. artificial

Posició

Dimensions

Orientació

Mida

Consistència/ Compactació

Color

Orientació pendent

Màximes

Minimes

Cotes superiors

5'14 m - 5'08 m

Potència

Igual a

En contacte

Cobreix

Cobert per

Farceix

Farcit per 629

Talla 06, 92

Tallat per

Recolza

Se li recolza

Es lliura

Se li lliura

Observacions:

Retall de planta quadrada.

Interpretació:

Retall de caràcter agrícola i de funcionalitat indeterminada.

Datació

Criteri datació

Foto/ Diapo.

Recull mostres

Tipus de mostra:

Població/ Terme municipal:

Codi MUHBA UE

C/d'Espalter, 1b-11; c/ de Sant Pau, 66; c/ de Sant Josep Oriol, 7-11; Pl. de Salvador Seguí. Barcelona

029/07

629

Zona/ àmbit

Sector

Definició

Habitació 16

B

FARCIMENT

Comp. geològica

Comp. orgànica

Comp. artificial

TERRA ARGILOSA

Posició

Dimensions

Orientació

Mida

Consistència/ Compactació

Color

ARGILOSA

VERMELLÓS

Orientació pendent

Màximes

Minimes

Cotes superiors

5'14 m - 5'08 m

Potència

Igual a

En contacte

Cobreix

Cobert per 02

Farceix 628

Farcit per

Talla

Tallat per

Recolza

Se li recolza

Es lliura

Se li lliura

Observacions:

Interpretació:

Rebliment del retall UE 628.

Datació

Criteri datació

Foto/ Diapo.

Recull mostres

Tipus de mostra:

Població/ Terme municipal:

Codi MUHBA UE

C/d'Espalter, 1b-11; c/ de Sant Pau, 66; c/ de Sant Josep Oriol, 7-11; Pl. de Salvador Seguí. Barcelona

029/07

630

Zona/ àmbit

Sector

Definició

Habitació 4

B

FARCIMENT

Comp. geològica

Comp. orgànica

Comp. artificial

TERRA

Posició

Dimensions

Orientació

Mida

Consistència/ Compactació

Color

GRAVA (2-5 mm.)

COMPACTACIÓ MITJA

MARRO

Orientació pendent

Màximes

Minimes

Cotes superiors

4'24 m - 3'82 m

Potència

Igual a

En contacte

Cobreix 665

Cobert per 92

Farceix 664

Farcit per

Talla

Tallat per

Recolza

Se li recolza

Es lliura

Se li lliura

Observacions:

Interpretació:

Rebliment del retall UE 664.

Datació

Criteri datació

Foto/ Diapo.

Recull mostres

Tipus de mostra:



Població/ Terme municipal:

Codi MUHBA UE

C/d'Espalter, 1b-11; c/ de Sant Pau, 66; c/ de Sant Josep Oriol, 7-11; Pl. de Salvador Seguí. Barcelona

029/07

631

Zona/ àmbit

Sector

Definició

C

NEGATIVA: retall

Comp. geològica

Comp. orgànica

Comp. artificial

Posició

Dimensions

Orientació

Mida

Consistència/ Compactació

Color

Cotes superiors

Màximes Minimes

5'41 m - 5'17 m

Orientació pendent

Potència

Igual a

En contacte

Cobreix

Cobert per

Farceix

Farcit per 632

Talla 05, 06

Tallat per 261, 264

Recolza

Se li recolza

Es lliura

Se li lliura

Observacions:

Retall de planta circular.

Interpretació:

Retall de caràcter agrícola i de funcionalitat indeterminada.

Datació

Criteri datació

Foto/ Diapo.

Recull mostres

Tipus de mostra:

Població/ Terme municipal:

Codi MUHBA UE

C/d'Espalter, 1b-11; c/ de Sant Pau, 66; c/ de Sant Josep Oriol, 7-11; Pl. de Salvador Seguí. Barcelona

029/07

632

Zona/ àmbit

Sector

Definició

C

FARCIMENT

Comp. geològica

Comp. orgànica

Comp. artificial

TERRA ARGILOSA

CARBONS (presència)

Posició

Dimensions

Orientació

Mida

Consistència/ Compactació

Color

COMPACTACIÓ MITJA

MARRÓ-GRIS

Orientació pendent

Màximes

Minimes

Cotes superiors

5'41 m - 5'17 m

Potència

Igual a

En contacte

Cobreix

Cobert per

Farceix 631

Farcit per

Talla

Tallat per 261, 264

Recolza

Se li recolza

Es lliura

Se li lliura

Observacions:

Interpretació:

Rebliment del retall UE 631.

Datació

Criteri datació

Foto/ Diapo.

Recull mostres

Tipus de mostra:

Població/ Terme municipal:

Codi MUHBA UE

C/d'Espalter, 1b-11; c/ de Sant Pau, 66; c/ de Sant Josep Oriol, 7-11; Pl. de Salvador Seguí. Barcelona

029/07

633

Zona/ àmbit

Sector

Definició

Habitació 13

B

NEGATIVA: retall

Comp. geològica

Comp. orgànica

Comp. artificial

Posició

Dimensions

Orientació

Mida

Consistència/ Compactació

Color

Cotes superiors

Màximes Minimes

5'40 m - 5'20 m

Orientació pendent

Potència

Igual a

En contacte

Cobreix

Cobert per

Farceix

Farcit per 634

Talla 05

Tallat per 278

Recolza

Se li recolza

Es lliura

Se li lliura

Observacions:

Retall de planta semicircular.

Interpretació:

Retall de caràcter agrícola i de funcionalitat indeterminada.

Datació

Criteri datació

Foto/ Diapo.

Recull mostres

Tipus de mostra:

Població/ Terme municipal:

Codi MUHBA UE

C/d'Espalter, 1b-11; c/ de Sant Pau, 66; c/ de Sant Josep Oriol, 7-11; Pl. de Salvador Seguí. Barcelona

029/07

634

Zona/ àmbit

Sector

Definició

Habitació 13

B

FARCIMENT

Comp. geològica

Comp. orgànica

Comp. artificial

TERRA ARGILOSA

CARBONS (presència)

Posició

Dimensions

Orientació

Mida

Consistència/ Compactació

Color

COMPACTACIÓ MITJA

MARRO

Orientació pendent

Màximes

Minimes

Cotes superiors

5'40 m - 5'20 m

Potència

Igual a

En contacte

Cobreix

Cobert per

Farceix 633

Farcit per

Talla

Tallat per 278

Recolza

Se li recolza

Es lliura

Se li lliura

Observacions:

Interpretació:

Rebliment del retall UE 633.

Datació

Criteri datació

Foto/ Diapo.

Recull mostres

Tipus de mostra:

Població/ Terme municipal:

Codi MUHBA UE

C/d'Espalter, 1b-11; c/ de Sant Pau, 66; c/ de Sant Josep Oriol, 7-11; Pl. de Salvador Seguí. Barcelona

029/07

635

Zona/ àmbit

Sector

Definició

B

ESTRUCTURA: mur

Comp. geològica

Comp. orgànica

Comp. artificial

PEDRES

MORTER BLANC + RESTES DE MATERIAL CONSTRUCTIU

Posició

Dimensions

Orientació

Mida

Consistència/ Compactació

Color

COMPACTACIÓ ALTA

BLANC

Orientació pendent

Màximes

Minimes

Cotes superiors

5'20 m - 4'50 m

Potència

Igual a

En contacte

Cobreix

Cobert per

Farceix

Farcit per

Talla

05, 06, 92

Tallat per

Recolza

261, 636, 638

Se li recolza

Es lliura

Se li lliura

Observacions:

Construït amb la tècnica d'encofrat perdut.

Interpretació:

Mur que separa l'habitació 14 de l'habitació 16 de la presó.

Datació

Criteri datació

Foto/ Diapo.

Recull mostres

Tipus de mostra:

Població/ Terme municipal:

Codi MUHBA UE

C/d'Espalter, 1b-11; c/ de Sant Pau, 66; c/ de Sant Josep Oriol, 7-11; Pl. de Salvador Seguí. Barcelona

029/07

636

Zona/ àmbit

Sector

Definició

B

ESTRUCTURA: mur

Comp. geològica

Comp. orgànica

Comp. artificial

PEDRES

MORTER BLANC + RESTES DE MATERIAL CONSTRUCTIU

Posició

Dimensions

Orientació

Mida

Consistència/ Compactació

Color

COMPACTACIÓ ALTA

BLANC

Cotes superiors

Màximes Minimes

5'30 m - 4'50 m

Orientació pendent

Potència

Igual a

En contacte

Cobreix

Cobert per

Farceix

Farcit per

Talla

Tallat per

Recolza 635

Se li recolza 638, 639

Es lliura

Se li lliura

Observacions:

Construït amb la tècnica d'encofrat perdut.

Interpretació:

Mur que separa l'habitació 13 de l'habitació 17 de la presó.

Datació

Criteri datació

Foto/ Diapo.

Recull mostres

Tipus de mostra:

Població/ Terme municipal:

Codi MUHBA UE

C/d'Espalter, 1b-11; c/ de Sant Pau, 66; c/ de Sant Josep Oriol, 7-11; Pl. de Salvador Seguí. Barcelona

029/07

637

Zona/ àmbit

Sector

Definició

B

ESTRUCTURA: mur

Comp. geològica

Comp. orgànica

Comp. artificial

PEDRES

MORTER BLANC + RESTES DE MATERIAL CONSTRUCTIU

Posició

Dimensions

Orientació

Mida

Consistència/ Compactació

Color

COMPACTACIÓ ALTA

BLANC

Orientació pendent

Màximes

Minimes

Cotes superiors

5'26 m - 4'50 m

Potència

Igual a

En contacte

Cobreix

Cobert per

Farceix

Farcit per

Talla

Tallat per

Recolza 636

Se li recolza 639

Es lliura

Se li lliura

Observacions:

Construït amb la tècnica d'encofrat perdut.

Interpretació:

Mur que separa l'habitació 15 de l'habitació 20 de la presó.

Datació

Criteri datació

Foto/ Diapo.

Recull mostres

Tipus de mostra:

Població/ Terme municipal:

Codi MUHBA UE

C/d'Espalter, 1b-11; c/ de Sant Pau, 66; c/ de Sant Josep Oriol, 7-11; Pl. de Salvador Seguí. Barcelona

029/07

638

Zona/ àmbit

Sector

Definició

B

ESTRUCTURA: mur

Comp. geològica

Comp. orgànica

Comp. artificial

PEDRES

MORTER BLANC + RESTES DE MATERIAL CONSTRUCTIU

Posició

Dimensions

Orientació

Mida

Consistència/ Compactació

Color

COMPACTACIÓ ALTA

BLANC

Orientació pendent

Màximes

Minimes

Cotes superiors

5'54 m - 4'50 m

Potència

Igual a

En contacte

Cobreix

Cobert per

Farceix

Farcit per

Talla

Tallat per

Recolza

277, 278, 635, 636

Se li recolza

Es lliura

Se li lliura

Observacions:

Construït amb la tècnica d'encofrat perdut.

Interpretació:

Mur que separa l'habitació 13 de l'habitació 14 de la presó.

Datació

Criteri datació

Foto/ Diapo.

Recull mostres

Tipus de mostra:



Població/ Terme municipal:

Codi MUHBA UE

C/d'Espalter, 1b-11; c/ de Sant Pau, 66; c/ de Sant Josep Oriol, 7-11; Pl. de Salvador Seguí. Barcelona

029/07

639

Zona/ àmbit

Sector

Definició

B

ESTRUCTURA: mur

Comp. geològica

Comp. orgànica

Comp. artificial

PEDRES

MORTER BLANC + RESTES DE MATERIAL CONSTRUCTIU

Posició

Dimensions

Orientació

Mida

Consistència/ Compactació

Color

COMPACTACIÓ ALTA

BLANC

Orientació pendent

Màximes Mínimes

Cotes superiors

5'22 m - 4'50 m

Potència

Igual a

En contacte

Cobreix

Cobert per

Farceix

Farcit per

Talla

Tallat per

Recolza 266, 637

Se li recolza

Es lliura

Se li lliura

Observacions:

Construït amb la tècnica d'encofrat perdut.

Interpretació:

Mur que separa l'habitació 13 de l'habitació 15 de la presó.

Datació

Criteri datació

Foto/ Diapo.

Recull mostres

Tipus de mostra:

Població/ Terme municipal:

Codi MUHBA UE

C/d'Espalter, 1b-11; c/ de Sant Pau, 66; c/ de Sant Josep Oriol, 7-11; Pl. de Salvador Seguí. Barcelona

029/07

640

Zona/ àmbit

Sector

Definició

D

NEGATIVA: retall

Comp. geològica

Comp. orgànica

Comp. artificial

Posició

Dimensions

Orientació

Mida

Consistència/ Compactació

Color

Cotes superiors

Màximes Minimes

6'02 m - 4'48 m

Orientació pendent

Potència

Igual a

En contacte

Cobreix

Cobert per

Farceix

Farcit per 641, 643

Talla 05

Tallat per 261

Recolza

Se li recolza

Es lliura

Se li lliura

Observacions:

Retall de planta irregular.

Interpretació:

Rasa de construcció del mur UE 643.

Datació

Criteri datació

Foto/ Diapo.

Recull mostres

Tipus de mostra:

Població/ Terme municipal:

Codi MUHBA UE

C/d'Espalter, 1b-11; c/ de Sant Pau, 66; c/ de Sant Josep Oriol, 7-11; Pl. de Salvador Seguí. Barcelona

029/07

641

Zona/ àmbit

Sector

Definició

D

FARCIMENT

Comp. geològica

Comp. orgànica

Comp. artificial

TERRA

CERÀMICA

Posició

Dimensions

Orientació

Mida

Consistència/ Compactació

Color

SORRA (0'02-2 mm.)

COMPACTACIÓ MITJA

MARRO

Orientació pendent

Màximes

Minimes

Cotes superiors

6'02 m - 4'48 m

Potència

Igual a

En contacte 643

Cobreix

Cobert per

Farceix 640

Farcit per

Talla

Tallat per 261

Recolza

Se li recolza

Es lliura

Se li lliura

Observacions:

Interpretació:

Rebliment del retall UE 640.

Datació

Criteri datació

Foto/ Diapo.

Recull mostres

Tipus de mostra:

Població/ Terme municipal:

Codi MUHBA UE

C/d'Espalter, 1b-11; c/ de Sant Pau, 66; c/ de Sant Josep Oriol, 7-11; Pl. de Salvador Seguí. Barcelona

029/07

642

Zona/ àmbit

Sector

Definició

D

NEGATIVA: retall

Comp. geològica

Comp. orgànica

Comp. artificial

Posició

Dimensions

Orientació

Mida

Consistència/ Compactació

Color

Orientació pendent

Màximes

Minimes

Cotes superiors

4'95 m - 4'58 m

Potència

Igual a

En contacte

Cobreix

Cobert per 06

Farceix

Farcit per

Talla 05, 92

Tallat per

Recolza

Se li recolza

Es lliura

Se li lliura

Observacions:

Retall de plana circular.

Interpretació:

Retall de caràcter agrícola i de funcionalitat indeterminada.

Datació

Criteri datació

Foto/ Diapo.

Recull mostres

Tipus de mostra:

Població/ Terme municipal:

Codi MUHBA UE

C/d'Espalter, 1b-11; c/ de Sant Pau, 66; c/ de Sant Josep Oriol, 7-11; Pl. de Salvador Seguí. Barcelona

029/07

643

Zona/ àmbit

Sector

Definició

D

ESTRUCTURA: mur

Comp. geològica

Comp. orgànica

Comp. artificial

PEDRES

MORTER BARREJAT AMB SORRA

Posició

Dimensions

Orientació

Mida

Consistència/ Compactació

Color

COMPACTACIÓ ALTA

ATARONJAT

Orientació pendent

Màximes

Minimes

Cotes superiors

6'02 m - 5'20 m

Potència

Igual a

En contacte 641

Cobreix

Cobert per 02

Farceix 640

Farcit per

Talla

Tallat per

Recolza 88

Se li recolza

Es lliura

Se li lliura

Observacions:

Mur de carreus ben treballats de petit tamany.

Interpretació:

Mur que continua l'orientació del mur UE 88, podria tractar-se d'una reparació.

Datació

Criteri datació

Foto/ Diapo.

Recull mostres

Tipus de mostra:

Població/ Terme municipal:

Codi MUHBA UE

C/d'Espalter, 1b-11; c/ de Sant Pau, 66; c/ de Sant Josep Oriol, 7-11; Pl. de Salvador Seguí. Barcelona

029/07

644

Zona/ àmbit

Sector

Definició

Finca 007

A

NEGATIVA: rasa

Comp. geològica

Comp. orgànica

Comp. artificial

Posició

Dimensions

Orientació

Mida

Consistència/ Compactació

Color

Cotes superiors

Màximes Minimes

5'26 m - 4'80 m

Orientació pendent

Potència

Igual a

En contacte

Cobreix

Cobert per

Farceix

Farcit per

Talla

05, 36, 38, 40, 42, 92

Tallat per

Recolza

Se li recolza

Es lliura

Se li lliura

Observacions:

Interpretació:

Rasa de grans dimensions que transcorre per l'interior de la finca 007 en direcció al carrer Espalter. Ha d'estar relaciona amb el pou UE 645, malgrat que les reformes constructives contemporànies no permeten discernir de quina manera.

Datació

Criteri datació

Foto/ Diapo.

Recull mostres

Tipus de mostra:

Població/ Terme municipal:

Codi MUHBA UE

C/d'Espalter, 1b-11; c/ de Sant Pau, 66; c/ de Sant Josep Oriol, 7-11; Pl. de Salvador Seguí. Barcelona

029/07

645

Zona/ àmbit

Sector

Definició

Finca 007

A

ESTRUCTURA: pou

Comp. geològica

Comp. orgànica

Comp. artificial

Posició

Dimensions

Orientació

Mida

Consistència/ Compactació

Color

Cotes superiors

Màximes

Minimes

5'27 m - 1'40 m

Orientació pendent

Potència

Igual a

En contacte

Cobreix

Cobert per 02

Farceix

Farcit per 728

Talla

05, 06, 92, 683, 684

Tallat per

Recolza

Se li recolza

Es lliura

Se li lliura

Observacions:

Localitzat en la intervenció de l'any 2004.

Interpretació:

Pou de planta quadrangular amb les parets de maons lligats amb morter blanc.

Datació

Criteri datació

Foto/ Diapo.

Recull mostres

Tipus de mostra:

Població/ Terme municipal:

Codi MUHBA UE

C/d'Espalter, 1b-11; c/ de Sant Pau, 66; c/ de Sant Josep Oriol, 7-11; Pl. de Salvador Seguí. Barcelona

029/07

646

Zona/ àmbit

Sector

Definició

B

ESTRAT

Comp. geològica

Comp. orgànica

Comp. artificial

TERRA ARGILOSA

Posició

Dimensions

Orientació

Mida

Consistència/ Compactació

Color

COMPACTACIÓ MITJA

MARRO

Cotes superiors

Màximes Minimes

4'90 m - 4'57 m

Orientació pendent

Potència

Igual a

En contacte

Cobreix 92

Cobert per 06

Farceix

Farcit per

Talla

Tallat per

Recolza

Se li recolza

Es lliura

Se li lliura

Observacions:

Interpretació:

Estrat argilós, similar al identificat amb la UE 06, que es situa en la zona de la Plaça Sant Josep Oriol i que no es localitza en la zona del carrer Espalter.

Datació

Criteri datació

Foto/ Diapo.

Recull mostres

Tipus de mostra:



Població/ Terme municipal:

Codi MUHBA UE

C/d'Espalter, 1b-11; c/ de Sant Pau, 66; c/ de Sant Josep Oriol, 7-11; Pl. de Salvador Seguí. Barcelona

029/07

647

Zona/ àmbit

Sector

Definició

Habitació 20

B

ESTRUCTURA: mur

Comp. geològica

Comp. orgànica

Comp. artificial

PEDRES

MORTER BLANC + RESTES DE MATERIAL CONSTRUCTIU

Posició

Dimensions

Orientació

Mida

Consistència/ Compactació

Color

COMPACTACIÓ ALTA

BLANC

Orientació pendent

Màximes

Minimes

Cotes superiors

-

Potència

Igual a 708

En contacte

Cobreix

Cobert per

Farceix

Farcit per

Talla

Tallat per

Recolza

Se li recolza 706

Es lliura

Se li lliura

Observacions:

Identificat amb la UE 708.

Interpretació:

Mur de façana de la presó.

Datació

Criteri datació

Foto/ Diapo.

Recull mostres

Tipus de mostra:

Població/ Terme municipal:

Codi MUHBA UE

C/d'Espalter, 1b-11; c/ de Sant Pau, 66; c/ de Sant Josep Oriol, 7-11; Pl. de Salvador Seguí. Barcelona

029/07

648

Zona/ àmbit

Sector

Definició

Habitació 19

B

ESTRUCTURA: mur

Comp. geològica

Comp. orgànica

Comp. artificial

PEDRES

MORTER BLANC + RESTES DE MATERIAL CONSTRUCTIU

Posició

Dimensions

Orientació

Mida

Consistència/ Compactació

Color

COMPACTACIÓ ALTA

BLANC

Orientació pendent

Màximes

Minimes

Cotes superiors

-

Potència

Igual a 708

En contacte

Cobreix

Cobert per

Farceix

Farcit per

Talla

Tallat per

Recolza

Se li recolza 705, 706

Es lliura

Se li lliura

Observacions:

Identificat amb la UE 708.

Interpretació:

Mur de façana de la presó.

Datació

Criteri datació

Foto/ Diapo.

Recull mostres

Tipus de mostra:

Població/ Terme municipal:

Codi MUHBA UE

C/d'Espalter, 1b-11; c/ de Sant Pau, 66; c/ de Sant Josep Oriol, 7-11; Pl. de Salvador Seguí. Barcelona

029/07

649

Zona/ àmbit

Sector

Definició

B

FARCIMENT

Comp. geològica

Comp. orgànica

Comp. artificial

RESTES ORGÀNIQUE

Posició

Dimensions

Orientació

Mida

Consistència/ Compactació

Color

MARRO

Orientació pendent

Màximes

Minimes

Cotes superiors

4'30 m - 4'23 m

Potència

Igual a

En contacte

Cobreix

Cobert per 06

Farceix

Farcit per

Talla

Tallat per

Recolza

Se li recolza

Es lliura

Se li lliura

Observacions:

Interpretació:

Restes òssies d'un cavall, que no es troben farcint cap tipus de retall. Sino que es troben en l'estrat UE 650.

Datació

Criteri datació

Foto/ Diapo.

Recull mostres

Tipus de mostra:

Població/ Terme municipal:

Codi MUHBA UE

C/d'Espalter, 1b-11; c/ de Sant Pau, 66; c/ de Sant Josep Oriol, 7-11; Pl. de Salvador Seguí. Barcelona

029/07

650

Zona/ àmbit

Sector

Definició

Finca 001

A

ESTRAT

Comp. geològica

Comp. orgànica

Comp. artificial

TERRA ARGILOSA

CARBONS (presènci

Posició

Dimensions

Orientació

Mida

Consistència/ Compactació

Color

SORRA (0'02-2 mm.)

COMPACTACIÓ MITJA

MARRO

Orientació pendent

Màximes

Minimes

Cotes superiors

4'30 m - 3'98 m

Potència

Igual a 05

En contacte

Cobreix

Cobert per 06

Farceix

Farcit per

Talla

Tallat per

Recolza

Se li recolza

Es lliura

Se li lliura

Observacions:

Estrat molt similar al identificat amb la UE 05.

Interpretació:

Camp de conreu que s'estén per tota la superfície que ocupa la finca 001.

Datació

Criteri datació

Foto/ Diapo.

Recull mostres

Tipus de mostra:

Població/ Terme municipal:

Codi MUHBA UE

C/d'Espalter, 1b-11; c/ de Sant Pau, 66; c/ de Sant Josep Oriol, 7-11; Pl. de Salvador Seguí. Barcelona

029/07

651

Zona/ àmbit

Sector

Definició

Finca 001

A

NEGATIVA: retall

Comp. geològica

Comp. orgànica

Comp. artificial

Posició

Dimensions

Orientació

Mida

Consistència/ Compactació

Color

Cotes superiors

Màximes Minimes

4'30 m - 4'10 m

Orientació pendent

Potència

Igual a

En contacte

Cobreix

Cobert per

Farceix

Farcit per 652

Talla 650

Tallat per

Recolza

Se li recolza

Es lliura

Se li lliura

Observacions:

Retall de planta semicircular.

Interpretació:

Retall de caràcter agrícola i de funcionalitat indeterminada.

Datació

Criteri datació

Foto/ Diapo.

Recull mostres

Tipus de mostra:

Població/ Terme municipal:

Codi MUHBA UE

C/d'Espalter, 1b-11; c/ de Sant Pau, 66; c/ de Sant Josep Oriol, 7-11; Pl. de Salvador Seguí. Barcelona

029/07

652

Zona/ àmbit

Sector

Definició

Finca 001

A

FARCIMENT

Comp. geològica

Comp. orgànica

Comp. artificial

TERRA ARGILOSA

RESTES ORGÀNIQUE

Posició

Dimensions

Orientació

Mida

Consistència/ Compactació

Color

SORRA (0'02-2 mm.)

COMPACTACIÓ MITJA

MARRÓ-VERDÓS

Cotes superiors

Màximes Minimes

4'30 m - 4'10 m

Orientació pendent

Potència

Igual a

En contacte

Cobreix

Cobert per 06

Farceix 651

Farcit per

Talla

Tallat per

Recolza

Se li recolza

Es lliura

Se li lliura

Observacions:

Interpretació:

Rebliment del retall UE 651.

Datació

Criteri datació

Foto/ Diapo.

Recull mostres

Tipus de mostra:

Població/ Terme municipal:

Codi MUHBA UE

C/d'Espalter, 1b-11; c/ de Sant Pau, 66; c/ de Sant Josep Oriol, 7-11; Pl. de Salvador Seguí. Barcelona

029/07

653

Zona/ àmbit

Sector

Definició

Pati presó

B

ESTRUCTURA: dipòsit

Comp. geològica

Comp. orgànica

Comp. artificial

MORTER BLANC + TOTXOS MASSISSOS

Posició

Dimensions

Orientació

Mida

Consistència/ Compactació

Color

COMPACTACIÓ ALTA

VERDÓS

Orientació pendent

Màximes

Minimes

Cotes superiors

5'17 m - 4'50 m

Potència

Igual a

En contacte

Cobreix

Cobert per 02

Farceix

Farcit per 654

Talla 655

Tallat per

Recolza 263

Se li recolza

Es lliura

Se li lliura

Observacions:

No apareixen marcats en el plànol de Garriga i Roca, per tant ha de ser posterior a la construcció inicial del recinte penitenciari.

Interpretació:

Dipòsit de planta rectangular fet de maons de 15x30 cm lligats amb morter blanc. La seva funció podria haver estat destinada a dur a terme les tasques de treball que desenvolupaven les internes de la presó a l'hora de complir la condemna.

Datació

Criteri datació

Foto/ Diapo.

Recull mostres

Tipus de mostra:

Població/ Terme municipal:

Codi MUHBA UE

C/d'Espalter, 1b-11; c/ de Sant Pau, 66; c/ de Sant Josep Oriol, 7-11; Pl. de Salvador Seguí. Barcelona

029/07

654

Zona/ àmbit

Sector

Definició

Pati presó

B

FARCIMENT

Comp. geològica

Comp. orgànica

Comp. artificial

CARBONS (presènci

RUNA

Posició

Dimensions

Orientació

Mida

Consistència/ Compactació

Color

NEGRE

Orientació pendent

Màximes

Minimes

Cotes superiors

5'17 m - 4'50 m

Potència

Igual a

En contacte

Cobreix

Cobert per 02

Farceix 653

Farcit per

Talla

Tallat per

Recolza

Se li recolza

Es lliura

Se li lliura

Observacions:

Interpretació:

Rebliment del dipòsit UE 653.

Datació

Criteri datació

Foto/ Diapo.

Recull mostres

Tipus de mostra:



Població/ Terme municipal:

Codi MUHBA UE

C/d'Espalter, 1b-11; c/ de Sant Pau, 66; c/ de Sant Josep Oriol, 7-11; Pl. de Salvador Seguí. Barcelona

029/07

655

Zona/ àmbit

Sector

Definició

Pati presó

B

ESTRUCTURA

Comp. geològica

Comp. orgànica

Comp. artificial

PEDRES

MORTER BLANC + RESTES DE MATERIAL CONSTRUCTIU

Posició

Dimensions

Orientació

Mida

Consistència/ Compactació

Color

COMPACTACIÓ ALTA

BLANC

Orientació pendent

Màximes

Minimes

Cotes superiors

5'14 m - 4'50 m

Potència

Igual a

En contacte

Cobreix

Cobert per 02

Farceix

Farcit per

Talla

Tallat per 653

Recolza 263

Se li recolza

Es lliura

Se li lliura

Observacions:

Aquesta estructura no apareix en el plànol de Garriga i Roca, per tant ha de ser posterior a la construcció inicial del recinte penitenciari.

Interpretació:

Estructura de planta quadrangular de funcionalitat indeterminada. S'adossa al mur UE 263.

Datació

Criteri datació

Foto/ Diapo.

Recull mostres

Tipus de mostra:

Població/ Terme municipal:

Codi MUHBA UE

C/d'Espalter, 1b-11; c/ de Sant Pau, 66; c/ de Sant Josep Oriol, 7-11; Pl. de Salvador Seguí. Barcelona

029/07

656

Zona/ àmbit

Sector

Definició

Pati presó

B

ESTRUCTURA: dipòsit

Comp. geològica

Comp. orgànica

Comp. artificial

Posició

Dimensions

Orientació

Mida

Consistència/ Compactació

Color

Cotes superiors

Màximes Minimes

5'34 m - 4'61 m

Orientació pendent

Potència

Igual a

En contacte

Cobreix

Cobert per 02

Farceix

Farcit per 657

Talla

Tallat per

Recolza 263

Se li recolza

Es lliura

Se li lliura

Observacions:

Idèntic als dipòsits UE 324 i UE 653. Aquests no apareixen marcats en el plànol de Garriga i Roca, per tant ha de ser posteriors a la construcció inicial del recinte penitenciari.

Interpretació:

Dipòsit de planta rectangular fet de maons de 15x30 cm lligats amb morter blanc. La seva funció podria haver estat destinada a dur a terme les tasques de treball que desenvolupaven les internes de la presó a l'hora de complir la condemna.

Datació

Criteri datació

Foto/ Diapo.

Recull mostres

Tipus de mostra:

Població/ Terme municipal:

Codi MUHBA UE

C/d'Espalter, 1b-11; c/ de Sant Pau, 66; c/ de Sant Josep Oriol, 7-11; Pl. de Salvador Seguí. Barcelona

029/07

657

Zona/ àmbit

Sector

Definició

Pati presó

B

FARCIMENT

Comp. geològica

Comp. orgànica

Comp. artificial

CARBONS (presènci

RUNA

Posició

Dimensions

Orientació

Mida

Consistència/ Compactació

Color

NEGRE

Orientació pendent

Màximes

Minimes

Cotes superiors

5'34 m - 4'61 m

Potència

Igual a

En contacte

Cobreix

Cobert per 02

Farceix 656

Farcit per

Talla

Tallat per

Recolza

Se li recolza

Es lliura

Se li lliura

Observacions:

Interpretació:

Rebliment del dipòsit UE 656.

Datació

Criteri datació

Foto/ Diapo.

Recull mostres

Tipus de mostra:

Població/ Terme municipal:

Codi MUHBA UE

C/d'Espalter, 1b-11; c/ de Sant Pau, 66; c/ de Sant Josep Oriol, 7-11; Pl. de Salvador Seguí. Barcelona

029/07

658

Zona/ àmbit

Sector

Definició

Habitació 7

B

ESTRUCTURA: dipòsit

Comp. geològica

Comp. orgànica

Comp. artificial

MORTER BLANC + TOTXOS MASSISSOS

Posició

Dimensions

Orientació

Mida

Consistència/ Compactació

Color

COMPACTACIÓ ALTA

ATARONJAT

Orientació pendent

Cotes superiors

Màximes Minimes

5'38 m - 5'09 m

Potència

Igual a

En contacte

Cobreix

Cobert per 02

Farceix

Farcit per

Talla

Tallat per

Recolza 262

Se li recolza

Es lliura

Se li lliura

Observacions:

Maons de 15x30 cm lligats amb morter de calç blanc.

Interpretació:

Dipòsit de planta quadrangular adossat al mur UE 262, situat a l'interior de l'habitació 7 de la presó.

Datació

Criteri datació

Foto/ Diapo.

Recull mostres

Tipus de mostra:

Població/ Terme municipal:

Codi MUHBA UE

C/d'Espalter, 1b-11; c/ de Sant Pau, 66; c/ de Sant Josep Oriol, 7-11; Pl. de Salvador Seguí. Barcelona

029/07

659

Zona/ àmbit

Sector

Definició

D

ESTRAT: de colmatació

Comp. geològica

Comp. orgànica

Comp. artificial

TERRA

Posició

Dimensions

Orientació

Mida

Consistència/ Compactació

Color

COMPACTACIÓ MITJA

MARRO

Orientació pendent

Màximes Minimes

Cotes superiors

'20 - 3'60 n - '00 - 3'30 n

Potència

Igual a

En contacte

Cobreix 663

Cobert per 504, 662

Farceix 410

Farcit per

Talla

Tallat per

Recolza

Se li recolza

Es lliura

Se li lliura

Observacions:

Interpretació:

Rebliment de l'hipogeu UE 410.

Datació

Criteri datació

Foto/ Diapo.

Recull mostres

Tipus de mostra:

Població/ Terme municipal:

Codi MUHBA UE

C/d'Espalter, 1b-11; c/ de Sant Pau, 66; c/ de Sant Josep Oriol, 7-11; Pl. de Salvador Seguí. Barcelona

029/07

660

Zona/ àmbit

Sector

Definició

D

ESTRAT: de colmatació

Comp. geològica

Comp. orgànica

Comp. artificial

TERRA

MORTER BLANC + RESTES DE MATERIAL CONSTRUCTIU

Posició

Dimensions

Orientació

Mida

Consistència/ Compactació

Color

SORRA (0'02 2 mm.)

SOLTA

BLANC

Orientació pendent

Màximes

Minimes

Cotes superiors

3'84 m - 3'70 m

Potència

Igual a

En contacte

Cobreix 661

Cobert per 504

Farceix 410

Farcit per

Talla

Tallat per

Recolza

Se li recolza

Es lliura

Se li lliura

Observacions:

Interpretació:

Rebliment de l'hipogeu UE 410.

Datació

Criteri datació

Foto/ Diapo.

Recull mostres

Tipus de mostra:

Població/ Terme municipal:

Codi MUHBA UE

C/d'Espalter, 1b-11; c/ de Sant Pau, 66; c/ de Sant Josep Oriol, 7-11; Pl. de Salvador Seguí. Barcelona

029/07

661

Zona/ àmbit

Sector

Definició

D

ESTRAT: de colmatació

Comp. geològica

Comp. orgànica

Comp. artificial

TERRA ARGILOSA

Posició

Dimensions

Orientació

Mida

Consistència/ Compactació

Color

COMPACTACIÓ ALTA

MARRO

Orientació pendent

Cotes superiors

Màximes Minimes

4'20 m - 3'84 m

Potència

Igual a

En contacte

Cobreix 662

Cobert per 504, 660, 669

Farceix 410

Farcit per

Talla

Tallat per 261

Recolza

Se li recolza

Es lliura

Se li lliura

Observacions:

Interpretació:

Rebliment de l'hipogeu UE 410.

Datació

Criteri datació

Foto/ Diapo.

Recull mostres

Tipus de mostra:

Població/ Terme municipal:

Codi MUHBA UE

C/d'Espalter, 1b-11; c/ de Sant Pau, 66; c/ de Sant Josep Oriol, 7-11; Pl. de Salvador Seguí. Barcelona

029/07

662

Zona/ àmbit

Sector

Definició

D

ESTRAT: de colmatació

Comp. geològica

Comp. orgànica

Comp. artificial

TERRA

RESTES DE MATERIAL CONSTRUCTIU

Posició

Dimensions

Orientació

Mida

Consistència/ Compactació

Color

SORRA (0'02-2 mm.)

COMPACTACIÓ MITJA

MARRO

Orientació pendent

Màximes Minimes

Cotes superiors

'20 - 3'70 n - '00 - 3'60 n

Potència

Igual a

En contacte

Cobreix 659

Cobert per 504, 661

Farceix 410

Farcit per

Talla

Tallat per

Recolza

Se li recolza

Es lliura

Se li lliura

Observacions:

Interpretació:

Rebliment de l'hipogeu UE 410.

Datació

Criteri datació

Foto/ Diapo.

Recull mostres

Tipus de mostra:



Població/ Terme municipal:

Codi MUHBA UE

C/d'Espalter, 1b-11; c/ de Sant Pau, 66; c/ de Sant Josep Oriol, 7-11; Pl. de Salvador Seguí. Barcelona

029/07

663

Zona/ àmbit

Sector

Definició

D

ESTRAT: de colmatació

Comp. geològica

Comp. orgànica

Comp. artificial

TERRA ARGILOSA

Posició

Dimensions

Orientació

Mida

Consistència/ Compactació

Color

COMPACTACIÓ ALTA

MARRÓ-VERMELLÓS

Orientació pendent

Màximes Minimes

Cotes superiors

'04 - 3'36 n - '90 - 2'66 n

Potència

Igual a

En contacte

Cobreix 682

Cobert per 659

Farceix 410

Farcit per

Talla

Tallat per

Recolza

Se li recolza

Es lliura

Se li lliura

Observacions:

Interpretació:

Rebliment de l'hipogeu UE 410.

Datació

Criteri datació

Foto/ Diapo.

Recull mostres

Tipus de mostra:

Població/ Terme municipal:

Codi MUHBA UE

C/d'Espalter, 1b-11; c/ de Sant Pau, 66; c/ de Sant Josep Oriol, 7-11; Pl. de Salvador Seguí. Barcelona

029/07

664

Zona/ àmbit

Sector

Definició

B

NEGATIVA: retall

Comp. geològica

Comp. orgànica

Comp. artificial

Posició

Dimensions

Orientació

Mida

Consistència/ Compactació

Color

Orientació pendent

Màximes

Minimes

Cotes superiors

5'10 m - 1'51 m

Potència

Igual a

En contacte

Cobreix

Cobert per 05

Farceix

Farcit per 630, 665, 667, 668, 670, 671,67

Talla

92, 683, 684,

Tallat per

Recolza

Se li recolza

Es lliura

Se li lliura

Observacions:

Retall de planta circular

Interpretació:

Retall de grans dimensions, efectuat en el camp de conreu medieval. La funcionalitat d'aquesta estructura negativa ens és totalment desconeguda.

Datació

Criteri datació

Foto/ Diapo.

Recull mostres

Tipus de mostra:

Població/ Terme municipal:

Codi MUHBA UE

C/d'Espalter, 1b-11; c/ de Sant Pau, 66; c/ de Sant Josep Oriol, 7-11; Pl. de Salvador Seguí. Barcelona

029/07

665

Zona/ àmbit

Sector

Definició

B

FARCIMENT

Comp. geològica

Comp. orgànica

Comp. artificial

TERRA

Posició

Dimensions

Orientació

Mida

Consistència/ Compactació

Color

LLIM (0,002-0,02 mm.)

COMPACTACIÓ MITJA

MARRÓ-GRIS

Orientació pendent

Cotes superiors

Màximes Minimes

3'82 m - 3'78 m

Potència

Igual a

En contacte

Cobreix 667

Cobert per 630

Farceix 664

Farcit per

Talla

Tallat per

Recolza

Se li recolza

Es lliura

Se li lliura

Observacions:

Interpretació:

Rebliment del retall UE 664.

Datació

Criteri datació

Foto/ Diapo.

Recull mostres

Tipus de mostra:

Població/ Terme municipal:

Codi MUHBA UE

C/d'Espalter, 1b-11; c/ de Sant Pau, 66; c/ de Sant Josep Oriol, 7-11; Pl. de Salvador Seguí. Barcelona

029/07

666

Zona/ àmbit

Sector

Definició

A

FARCIMENT

Comp. geològica

Comp. orgànica

Comp. artificial

TERRA ARGILOSA

CARBONS (presència)

Posició

Dimensions

Orientació

Mida

Consistència/ Compactació

Color

COMPACTACIÓ MITJA

MARRO

Orientació pendent

Màximes

Minimes

Cotes superiors

3'70 m - 1'10 m

Potència

Igual a

En contacte

Cobreix

Cobert per 641

Farceix 350

Farcit per

Talla

Tallat per

Recolza

Se li recolza

Es lliura

Se li lliura

Observacions:

Rebliment situat en el costat nord de la rasa de la sínia.

Interpretació:

Rebliment de la rasa de construcció de la sínia UE 76.

Datació

Criteri datació

Foto/ Diapo.

Recull mostres

Tipus de mostra:

Població/ Terme municipal:

Codi MUHBA UE

C/d'Espalter, 1b-11; c/ de Sant Pau, 66; c/ de Sant Josep Oriol, 7-11; Pl. de Salvador Seguí. Barcelona

029/07

667

Zona/ àmbit

Sector

Definició

B

FARCIMENT

Comp. geològica

Comp. orgànica

Comp. artificial

TERRA + PEDRES

Posició

Dimensions

Orientació

Mida

Consistència/ Compactació

Color

LLIM (0,002-0,02 mm.)

COMPACTACIÓ MITJA

GRIS

Orientació pendent

Cotes superiors

Màximes Minimes  
3'78 m - 3'52 m

Potència

Igual a

En contacte

Cobreix 668

Cobert per 665

Farceix 664

Farcit per

Talla

Tallat per

Recolza

Se li recolza

Es lliura

Se li lliura

Observacions:

Interpretació:

Rebliment del retall UE 664.

Datació

Criteri datació

Foto/ Diapo.

Recull mostres

Tipus de mostra:

Població/ Terme municipal:

Codi MUHBA UE

C/d'Espalter, 1b-11; c/ de Sant Pau, 66; c/ de Sant Josep Oriol, 7-11; Pl. de Salvador Seguí. Barcelona

029/07

668

Zona/ àmbit

Sector

Definició

B

FARCIMENT

Comp. geològica

Comp. orgànica

Comp. artificial

TERRA

Posició

Dimensions

Orientació

Mida

Consistència/ Compactació

Color

LLIM (0,002-0,02 mm.)

COMPACTACIÓ ALTA

MARRO

Orientació pendent

Cotes superiors

Màximes Minimes

3'78 m - 3'61 m

Potència

Igual a

En contacte

Cobreix 670

Cobert per 665, 667

Farceix 664

Farcit per

Talla

Tallat per

Recolza

Se li recolza

Es lliura

Se li lliura

Observacions:

Interpretació:

Rebliment del retall UE 664.

Datació

Criteri datació

Foto/ Diapo.

Recull mostres

Tipus de mostra:

Població/ Terme municipal:

Codi MUHBA UE

C/d'Espalter, 1b-11; c/ de Sant Pau, 66; c/ de Sant Josep Oriol, 7-11; Pl. de Salvador Seguí. Barcelona

029/07

669

Zona/ àmbit

Sector

Definició

D

ESTRAT: de colmatació

Comp. geològica

Comp. orgànica

Comp. artificial

Posició

Dimensions

Orientació

Mida

Consistència/ Compactació

Color

Orientació pendent

Màximes

Minimes

Cotes superiors

4'10 m - 4'02 m

Potència

Igual a

En contacte

Cobreix 661

Cobert per 504

Farceix 410

Farcit per

Talla

Tallat per

Recolza

Se li recolza

Es lliura

Se li lliura

Observacions:

Bossada de cendres a l'interior de l'hipogeu UE 410.

Interpretació:

Rebliment de l'hipogeu UE 410.

Datació

Criteri datació

Foto/ Diapo.

Recull mostres

Tipus de mostra:

Població/ Terme municipal:

Codi MUHBA UE

C/d'Espalter, 1b-11; c/ de Sant Pau, 66; c/ de Sant Josep Oriol, 7-11; Pl. de Salvador Seguí. Barcelona

029/07

670

Zona/ àmbit

Sector

Definició

B

FARCIMENT

Comp. geològica

Comp. orgànica

Comp. artificial

TERRA ARGILOSA

Posició

Dimensions

Orientació

Mida

Consistència/ Compactació

Color

COMPACTACIÓ MITJA

MARRÓ-VERMELLÓS

Orientació pendent

Màximes

Minimes

Cotes superiors

3'61 m - 3'40 m

Potència

Igual a

En contacte

Cobreix 671, 672

Cobert per 668

Farceix 664

Farcit per

Talla

Tallat per

Recolza

Se li recolza

Es lliura

Se li lliura

Observacions:

Interpretació:

Rebliment del retall UE 664.

Datació

Criteri datació

Foto/ Diapo.

Recull mostres

Tipus de mostra:



Població/ Terme municipal:

Codi MUHBA UE

C/d'Espalter, 1b-11; c/ de Sant Pau, 66; c/ de Sant Josep Oriol, 7-11; Pl. de Salvador Seguí. Barcelona

029/07

671

Zona/ àmbit

Sector

Definició

B

FARCIMENT

Comp. geològica

Comp. orgànica

Comp. artificial

TERRA

Posició

Dimensions

Orientació

Mida

Consistència/ Compactació

Color

LLIM (0,002-0,02 mm.)

COMPACTACIÓ MITJA

BEIX

Orientació pendent

Cotes superiors

Màximes Minimes  
3'70 m - 3'40 m

Potència

Igual a

En contacte

Cobreix 672

Cobert per 670

Farceix 664

Farcit per

Talla

Tallat per

Recolza

Se li recolza

Es lliura

Se li lliura

Observacions:

Interpretació:

Rebliment del retall UE 664.

Datació

Criteri datació

Foto/ Diapo.

Recull mostres

Tipus de mostra:

Població/ Terme municipal:

Codi MUHBA UE

C/d'Espalter, 1b-11; c/ de Sant Pau, 66; c/ de Sant Josep Oriol, 7-11; Pl. de Salvador Seguí. Barcelona

029/07

672

Zona/ àmbit

Sector

Definició

B

FARCIMENT

Comp. geològica

Comp. orgànica

Comp. artificial

TERRA ARGILOSA

Posició

Dimensions

Orientació

Mida

Consistència/ Compactació

Color

SORRA (0'02-2 mm.)

COMPACTACIÓ MITJA

MARRO

Orientació pendent

Cotes superiors

Màximes Minimes

3'40 m - 3'30 m

Potència

Igual a

En contacte

Cobreix 679

Cobert per 670, 671

Farceix 664

Farcit per

Talla

Tallat per

Recolza

Se li recolza

Es lliura

Se li lliura

Observacions:

Interpretació:

Rebliment del retall UE 664.

Datació

Criteri datació

Foto/ Diapo.

Recull mostres

Tipus de mostra:

Població/ Terme municipal:

Codi MUHBA UE

C/d'Espalter, 1b-11; c/ de Sant Pau, 66; c/ de Sant Josep Oriol, 7-11; Pl. de Salvador Seguí. Barcelona

029/07

673

Zona/ àmbit

Sector

Definició

A

FARCIMENT

Comp. geològica

Comp. orgànica

Comp. artificial

TERRA ARGILOSA

Posició

Dimensions

Orientació

Mida

Consistència/ Compactació

Color

COMPACTACIÓ MITJA

MARRÓ-GRIS

Orientació pendent

Màximes Minimes

Cotes superiors

4'00 m - '55 - 2'70 r

Potència

Igual a

En contacte

Cobreix 674

Cobert per

Farceix 350

Farcit per

Talla

Tallat per

Recolza

Se li recolza

Es lliura

Se li lliura

Observacions:

Interpretació:

Rebliment de la rasa de construcció de la sinia UE 76.

Datació

Criteri datació

Foto/ Diapo.

Recull mostres

Tipus de mostra:

Població/ Terme municipal:

Codi MUHBA UE

C/d'Espalter, 1b-11; c/ de Sant Pau, 66; c/ de Sant Josep Oriol, 7-11; Pl. de Salvador Seguí. Barcelona

029/07

674

Zona/ àmbit

Sector

Definició

A

FARCIMENT

Comp. geològica

Comp. orgànica

Comp. artificial

TERRA ARGILOSA

Posició

Dimensions

Orientació

Mida

Consistència/ Compactació

Color

COMPACTACIÓ ALTA

MARRO

Orientació pendent

Màximes

Minimes

Cotes superiors

'55 - 2'70 n - 2'50 m

Potència

Igual a

En contacte

Cobreix

Cobert per 673

Farceix 350

Farcit per

Talla

Tallat per

Recolza

Se li recolza

Es lliura

Se li lliura

Observacions:

Interpretació:

Rebliment de la rasa de construcció de la sinia UE 76.

Datació

Criteri datació

Foto/ Diapo.

Recull mostres

Tipus de mostra:

Població/ Terme municipal:

Codi MUHBA UE

C/d'Espalter, 1b-11; c/ de Sant Pau, 66; c/ de Sant Josep Oriol, 7-11; Pl. de Salvador Seguí. Barcelona

029/07

675

Zona/ àmbit

Sector

Definició

B

NEGATIVA: rasa

Comp. geològica

Comp. orgànica

Comp. artificial

Posició

Dimensions

Orientació

Mida

Consistència/ Compactació

Color

Cotes superiors

Màximes

Minimes

-

Orientació pendent

Potència

Igual a 210

En contacte

Cobreix

Cobert per

Farceix

Farcit per

Talla

Tallat per

Recolza

Se li recolza

Es lliura

Se li lliura

Observacions:

Interpretació:

Datació

Criteri datació

Foto/ Diapo.

Recull mostres

Tipus de mostra:

Població/ Terme municipal:

Codi MUHBA UE

C/d'Espalter, 1b-11; c/ de Sant Pau, 66; c/ de Sant Josep Oriol, 7-11; Pl. de Salvador Seguí. Barcelona

029/07

676

Zona/ àmbit

Sector

Definició

B

ESTRUCTURA: pou

Comp. geològica

Comp. orgànica

Comp. artificial

TERRA + PEDRES

Posició

Dimensions

Orientació

Mida

Consistència/ Compactació

Color

Orientació pendent

Màximes

Minimes

Cotes superiors

2'80 m - 1'20 m

Potència

Igual a

En contacte

Cobreix

Cobert per 677

Farceix 210

Farcit per 678

Talla

Tallat per

Recolza

Se li recolza

Es lliura

Se li lliura

Observacions:

Interpretació:

Revestiment de pedres del retall UE 210, conforma el pou en la zona a on apareix l'aigua per tal de protegir el retall.

Datació

Criteri datació

Foto/ Diapo.

Recull mostres

Tipus de mostra:

Població/ Terme municipal:

Codi MUHBA UE

C/d'Espalter, 1b-11; c/ de Sant Pau, 66; c/ de Sant Josep Oriol, 7-11; Pl. de Salvador Seguí. Barcelona

029/07

677

Zona/ àmbit

Sector

Definició

B

FARCIMENT

Comp. geològica

Comp. orgànica

Comp. artificial

TERRA

Posició

Dimensions

Orientació

Mida

Consistència/ Compactació

Color

GRAVA (2-5 mm.)

COMPACTACIÓ MITJA

GROGUENC

Orientació pendent

Cotes superiors

Màximes Minimes

2'80 m - 1'20 m

Potència

Igual a

En contacte

Cobreix 676, 678

Cobert per 211

Farceix 210

Farcit per

Talla

Tallat per

Recolza

Se li recolza

Es lliura

Se li lliura

Observacions:

Interpretació:

Rebliment del retall UE 210, just fins a cobrir la paret de pedra UE 676.

Datació

Criteri datació

Foto/ Diapo.

Recull mostres

Tipus de mostra:

Població/ Terme municipal:

Codi MUHBA UE

C/d'Espalter, 1b-11; c/ de Sant Pau, 66; c/ de Sant Josep Oriol, 7-11; Pl. de Salvador Seguí. Barcelona

029/07

678

Zona/ àmbit

Sector

Definició

B

FARCIMENT

Comp. geològica

Comp. orgànica

Comp. artificial

TERRA ARGILOSA

Posició

Dimensions

Orientació

Mida

Consistència/ Compactació

Color

COMPACTACIÓ MITJA

MARRÓ-VERMELLÓS

Cotes superiors

Màximes Minimes

2'80 m - 1'20 m

Orientació pendent

Potència

Igual a

En contacte

Cobreix

Cobert per 677

Farceix 676

Farcit per

Talla

Tallat per

Recolza

Se li recolza

Es lliura

Se li lliura

Observacions:

Interpretació:

Rebliment situat a l'interior de la paret del pou UE 210.

Datació

Criteri datació

Foto/ Diapo.

Recull mostres

Tipus de mostra:



Població/ Terme municipal:

Codi MUHBA UE

C/d'Espalter, 1b-11; c/ de Sant Pau, 66; c/ de Sant Josep Oriol, 7-11; Pl. de Salvador Seguí. Barcelona

029/07

679

Zona/ àmbit

Sector

Definició

B

FARCIMENT

Comp. geològica

Comp. orgànica

Comp. artificial

TERRA + PEDRES

Posició

Dimensions

Orientació

Mida

Consistència/ Compactació

Color

LLIM (0,002-0,02 mm.)

COMPACTACIÓ ALTA

MARRO

Orientació pendent

Cotes superiors

Màximes Minimes

3'30 m - 1'51 m

Potència

Igual a

En contacte

Cobreix

Cobert per 672

Farceix 664

Farcit per

Talla

Tallat per

Recolza

Se li recolza

Es lliura

Se li lliura

Observacions:

Interpretació:

Rebliment del retall UE 664.

Datació

Criteri datació

Foto/ Diapo.

Recull mostres

Tipus de mostra:

Població/ Terme municipal:

Codi MUHBA UE

C/d'Espalter, 1b-11; c/ de Sant Pau, 66; c/ de Sant Josep Oriol, 7-11; Pl. de Salvador Seguí. Barcelona

029/07

680

Zona/ àmbit

Sector

Definició

A

FARCIMENT

Comp. geològica

Comp. orgànica

Comp. artificial

TERRA

MORTER GRIS + RESTES DE MATERIAL CONSTRUCTIU

Posició

Dimensions

Orientació

Mida

Consistència/ Compactació

Color

SORRA (0'02 2 mm.)

SOLTA

MARRÓ GRIS

Orientació pendent

Màximes

Minimes

Cotes superiors

4'22 m - 1'80 m

Potència

Igual a

En contacte

Cobreix

Cobert per 516

Farceix 76

Farcit per

Talla

Tallat per

Recolza

Se li recolza

Es lliura

Se li lliura

Observacions:

Interpretació:

Nivell d'amortització de la sèria UE 76.

Datació

Criteri datació

Foto/ Diapo.

Recull mostres

Tipus de mostra:

Població/ Terme municipal:

Codi MUHBA UE

C/d'Espalter, 1b-11; c/ de Sant Pau, 66; c/ de Sant Josep Oriol, 7-11; Pl. de Salvador Seguí. Barcelona

029/07

681

Zona/ àmbit

Sector

Definició

D

ESTRAT: de colmatació

Comp. geològica

Comp. orgànica

Comp. artificial

TERRA

Posició

Dimensions

Orientació

Mida

Consistència/ Compactació

Color

SORRA (0'02-2 mm.)

COMPACTACIÓ MITJA

MARRO

Orientació pendent

Màximes

Minimes

Cotes superiors

'60 - 3'28 n - 3'08 m

Potència

Igual a

En contacte

Cobreix

Cobert per 536

Farceix 410

Farcit per

Talla

Tallat per

Recolza

Se li recolza

Es lliura

Se li lliura

Observacions:

Interpretació:

Preparació per a la construcció de les escales(UE 536) que donen accés a l'hipogeu UE 410.

Datació

Criteri datació

Foto/ Diapo.

Recull mostres

Tipus de mostra:

Població/ Terme municipal:

Codi MUHBA UE

C/d'Espalter, 1b-11; c/ de Sant Pau, 66; c/ de Sant Josep Oriol, 7-11; Pl. de Salvador Seguí. Barcelona

029/07

682

Zona/ àmbit

Sector

Definició

D

NIVELL D'ÚS

Comp. geològica

Comp. orgànica

Comp. artificial

TERRA

Posició

Dimensions

Orientació

Mida

Consistència/ Compactació

Color

SORRA (0'02-2 mm.)

COMPACTACIÓ ALTA

MARRO

Orientació pendent

Cotes superiors

Màximes Minimes

2'73 m - 2'64 m

Potència

Igual a

En contacte

Cobreix

Cobert per 679

Farceix 410

Farcit per

Talla

Tallat per

Recolza

Se li recolza

Es lliura

Se li lliura

Observacions:

Interpretació:

Nivell de circulació de l'hipogeu UE 410.

Datació

Criteri datació

Foto/ Diapo.

Recull mostres

Tipus de mostra:

Població/ Terme municipal:

Codi MUHBA UE

C/d'Espalter, 1b-11; c/ de Sant Pau, 66; c/ de Sant Josep Oriol, 7-11; Pl. de Salvador Seguí. Barcelona

029/07

683

Zona/ àmbit

Sector

Definició

ESTRAT

Comp. geològica

Comp. orgànica

Comp. artificial

TERRA ARGILOSA

Posició

Dimensions

Orientació

Mida

Consistència/ Compactació

Color

COMPACTACIÓ ALTA

MARRO

Orientació pendent

Màximes

Minimes

Cotes superiors

4'30 m - 3'80 m

Potència

Igual a

En contacte

Cobreix 684

Cobert per 92, 685

Farceix

Farcit per

Talla

Tallat per

Recolza

Se li recolza

Es lliura

Se li lliura

Observacions:

Interpretació:

Estrat d'aportació fluvial que es localitza en tota la superfície del solar.

Datació

Criteri datació

Foto/ Diapo.

Recull mostres

Tipus de mostra:

Població/ Terme municipal:

Codi MUHBA UE

C/d'Espalter, 1b-11; c/ de Sant Pau, 66; c/ de Sant Josep Oriol, 7-11; Pl. de Salvador Seguí. Barcelona

029/07

684

Zona/ àmbit

Sector

Definició

ESTRAT

Comp. geològica

Comp. orgànica

Comp. artificial

TERRA ARGILOSA

Posició

Dimensions

Orientació

Mida

Consistència/ Compactació

Color

GRAVA (2-5 mm.)

COMPACTACIÓ ALTA

MARRO FOSC

Orientació pendent

Màximes

Minimes

Cotes superiors

2'14 m - 1'80 m

Potència

Igual a

En contacte

Cobreix

Cobert per 683

Farceix

Farcit per

Talla

Tallat per

Recolza

Se li recolza

Es lliura

Se li lliura

Observacions:

Interpretació:

Estrat d'aportació fluvial que es localitza en tota la superfície del solar. Es correspon a l'època del Bronze Inicial.

Datació

Criteri datació

Foto/ Diapo.

Recull mostres

Tipus de mostra:

Població/ Terme municipal:

Codi MUHBA UE

C/d'Espalter, 1b-11; c/ de Sant Pau, 66; c/ de Sant Josep Oriol, 7-11; Pl. de Salvador Seguí. Barcelona

029/07

685

Zona/ àmbit

Sector

Definició

Finca 001

A

ESTRAT

Comp. geològica

Comp. orgànica

Comp. artificial

TERRA ARGILOSA

Posició

Dimensions

Orientació

Mida

Consistència/ Compactació

Color

COMPACTACIÓ MITJA

MARRO

Orientació pendent

Màximes

Minimes

Cotes superiors

-

Potència

Igual a 92

En contacte

Cobreix 697

Cobert per 05

Farceix

Farcit per

Talla

Tallat per

Recolza

Se li recolza

Es lliura

Se li lliura

Observacions:

Interpretació:

Camp de conreu d'època medieval, la seva composició és lleugerament diferent a l'estrat UE 92. Es localitza en la zona de la finca 001.

Datació

Criteri datació

Foto/ Diapo.

Recull mostres

Tipus de mostra:

Població/ Terme municipal:

Codi MUHBA UE

C/d'Espalter, 1b-11; c/ de Sant Pau, 66; c/ de Sant Josep Oriol, 7-11; Pl. de Salvador Seguí. Barcelona

029/07

686

Zona/ àmbit

Sector

Definició

Finca 001

A

NEGATIVA: retall

Comp. geològica

Comp. orgànica

Comp. artificial

Posició

Dimensions

Orientació

Mida

Consistència/ Compactació

Color

Cotes superiors

Màximes Minimes

4'35 m - 3'60 m

Orientació pendent

Potència

Igual a

En contacte

Cobreix

Cobert per 05

Farceix

Farcit per 687

Talla 685

Tallat per

Recolza

Se li recolza

Es lliura

Se li lliura

Observacions:

Retall de planta irregular.

Interpretació:

Retall de caràcter agrícola i de funcionalitat indeterminada.

Datació

Criteri datació

Foto/ Diapo.

Recull mostres

Tipus de mostra:



Població/ Terme municipal:

Codi MUHBA UE

C/d'Espalter, 1b-11; c/ de Sant Pau, 66; c/ de Sant Josep Oriol, 7-11; Pl. de Salvador Seguí. Barcelona

029/07

687

Zona/ àmbit

Sector

Definició

Finca 001

A

FARCIMENT

Comp. geològica

Comp. orgànica

Comp. artificial

TERRA ARGILOSA

Posició

Dimensions

Orientació

Mida

Consistència/ Compactació

Color

COMPACTACIÓ MITJA

MARRO

Orientació pendent

Màximes

Minimes

Cotes superiors

4'35 m - 3'60 m

Potència

Igual a

En contacte

Cobreix

Cobert per 92

Farceix 686

Farcit per

Talla

Tallat per

Recolza

Se li recolza

Es lliura

Se li lliura

Observacions:

Interpretació:

Rebliment del retall UE 686.

Datació

Criteri datació

Foto/ Diapo.

Recull mostres

Tipus de mostra:

Població/ Terme municipal:

Codi MUHBA UE

C/d'Espalter, 1b-11; c/ de Sant Pau, 66; c/ de Sant Josep Oriol, 7-11; Pl. de Salvador Seguí. Barcelona

029/07

688

Zona/ àmbit

Sector

Definició

Finca 001

A

NEGATIVA: retall

Comp. geològica

Comp. orgànica

Comp. artificial

Posició

Dimensions

Orientació

Mida

Consistència/ Compactació

Color

Cotes superiors

Màximes Minimes

4'30 m - 3'50 m

Orientació pendent

Potència

Igual a

En contacte

Cobreix

Cobert per 05

Farceix

Farcit per 689

Talla 685

Tallat per

Recolza

Se li recolza

Es lliura

Se li lliura

Observacions:

Retall de planta semicircular.

Interpretació:

Retall de caràcter agrícola i de funcionalitat indeterminada.

Datació

Criteri datació

Foto/ Diapo.

Recull mostres

Tipus de mostra:

Població/ Terme municipal:

Codi MUHBA UE

C/d'Espalter, 1b-11; c/ de Sant Pau, 66; c/ de Sant Josep Oriol, 7-11; Pl. de Salvador Seguí. Barcelona

029/07

689

Zona/ àmbit

Sector

Definició

Finca 001

A

FARCIMENT

Comp. geològica

Comp. orgànica

Comp. artificial

TERRA

CERÀMICA

Posició

Dimensions

Orientació

Mida

Consistència/ Compactació

Color

SORRA (0'02-2 mm.)

SOLTA

MARRO FOSC

Orientació pendent

Màximes

Minimes

Cotes superiors

4'30 m - 3'50 m

Potència

Igual a

En contacte

Cobreix

Cobert per 05

Farceix 688

Farcit per

Talla

Tallat per

Recolza

Se li recolza

Es lliura

Se li lliura

Observacions:

Interpretació:

Rebliment del retall UE 688.

Datació

Criteri datació

Foto/ Diapo.

Recull mostres

Tipus de mostra:

Població/ Terme municipal:

Codi MUHBA UE

C/d'Espalter, 1b-11; c/ de Sant Pau, 66; c/ de Sant Josep Oriol, 7-11; Pl. de Salvador Seguí. Barcelona

029/07

690

Zona/ àmbit

Sector

Definició

Finca 001

A

NEGATIVA: rasa

Comp. geològica

Comp. orgànica

Comp. artificial

Posició

Dimensions

Orientació

Mida

Consistència/ Compactació

Color

Cotes superiors

Màximes Minimes

4'70 m - 4'40 m

Orientació pendent

Potència

Igual a

En contacte

Cobreix

Cobert per 06

Farceix

Farcit per 691

Talla 05, 685

Tallat per

Recolza

Se li recolza

Es lliura

Se li lliura

Observacions:

Interpretació:

Rasa de construcció del mur de façana de la finca 001 que dóna al carrer Sant Pau.

Datació

Criteri datació

Foto/ Diapo.

Recull mostres

Tipus de mostra:

Població/ Terme municipal:

Codi MUHBA UE

C/d'Espalter, 1b-11; c/ de Sant Pau, 66; c/ de Sant Josep Oriol, 7-11; Pl. de Salvador Seguí. Barcelona

029/07

691

Zona/ àmbit

Sector

Definició

Finca 001

A

FARCIMENT

Comp. geològica

Comp. orgànica

Comp. artificial

TERRA ARGILOSA

Posició

Dimensions

Orientació

Mida

Consistència/ Compactació

Color

COMPACTACIÓ ALTA

MARRO FOSC

Orientació pendent

Màximes

Minimes

Cotes superiors

4'70 m - 4'40 m

Potència

Igual a

En contacte

Cobreix

Cobert per 06

Farceix 690

Farcit per

Talla

Tallat per

Recolza

Se li recolza

Es lliura

Se li lliura

Observacions:

Interpretació:

Rebliment de la rasa UE 690.

Datació

Criteri datació

Foto/ Diapo.

Recull mostres

Tipus de mostra:

Població/ Terme municipal:

Codi MUHBA UE

C/d'Espalter, 1b-11; c/ de Sant Pau, 66; c/ de Sant Josep Oriol, 7-11; Pl. de Salvador Seguí. Barcelona

029/07

692

Zona/ àmbit

Sector

Definició

Finca 001

A

NEGATIVA: rasa

Comp. geològica

Comp. orgànica

Comp. artificial

Posició

Dimensions

Orientació

Mida

Consistència/ Compactació

Color

Cotes superiors

Màximes Minimes

4'50 m - 4'35 m

Orientació pendent

Potència

Igual a

En contacte

Cobreix

Cobert per 03

Farceix

Farcit per 693, 694

Talla 685

Tallat per

Recolza

Se li recolza

Es lliura

Se li lliura

Observacions:

Interpretació:

Rasa de construcció de la claveguera UE 694.

Datació

Criteri datació

Foto/ Diapo.

Recull mostres

Tipus de mostra:

Població/ Terme municipal:

Codi MUHBA UE

C/d'Espalter, 1b-11; c/ de Sant Pau, 66; c/ de Sant Josep Oriol, 7-11; Pl. de Salvador Seguí. Barcelona

029/07

693

Zona/ àmbit

Sector

Definició

Finca 001

A

FARCIMENT

Comp. geològica

Comp. orgànica

Comp. artificial

TERRA

Posició

Dimensions

Orientació

Mida

Consistència/ Compactació

Color

COMPACTACIÓ MITJA

MARRO

Orientació pendent

Cotes superiors

Màximes Minimes

4'50 m - 4'35 m

Potència

Igual a

En contacte

Cobreix

Cobert per 03

Farceix 692

Farcit per

Talla

Tallat per

Recolza 694

Se li recolza

Es lliura

Se li lliura

Observacions:

Interpretació:

Rebliment de la rasa UE 692.

Datació

Criteri datació

Foto/ Diapo.

Recull mostres

Tipus de mostra:

Població/ Terme municipal:

Codi MUHBA UE

C/d'Espalter, 1b-11; c/ de Sant Pau, 66; c/ de Sant Josep Oriol, 7-11; Pl. de Salvador Seguí. Barcelona

029/07

694

Zona/ àmbit

Sector

Definició

Finca 001

A

ESTRUCTURA: claveguera

Comp. geològica

Comp. orgànica

Comp. artificial

PEDRES

Posició

Dimensions

Orientació

Mida

Consistència/ Compactació

Color

Orientació pendent

Màximes

Minimes

Cotes superiors

4'50 m - 4'35 m

Potència

Igual a

En contacte

Cobreix

Cobert per 03

Farceix 692

Farcit per 695

Talla

Tallat per

Recolza

Se li recolza 693

Es lliura

Se li lliura

Observacions:

Les parets són de pedra i la solera de rajoles lligades amb morter de sorra.

Interpretació:

Restes d'una claveguera de la finca 001.

Datació

Criteri datació

Foto/ Diapo.

Recull mostres

Tipus de mostra:



Població/ Terme municipal:

Codi MUHBA UE

C/d'Espalter, 1b-11; c/ de Sant Pau, 66; c/ de Sant Josep Oriol, 7-11; Pl. de Salvador Seguí. Barcelona

029/07

695

Zona/ àmbit

Sector

Definició

Finca 001

A

FARCIMENT

Comp. geològica

Comp. orgànica

Comp. artificial

TERRA

Posició

Dimensions

Orientació

Mida

Consistència/ Compactació

Color

SORRA (0'02-2 mm.)

SOLTA

MARRÓ-GRIS

Orientació pendent

Màximes

Minimes

Cotes superiors

4'55 m - 4'50 m

Potència

Igual a

En contacte

Cobreix

Cobert per 03

Farceix 694

Farcit per

Talla

Tallat per

Recolza

Se li recolza

Es lliura

Se li lliura

Observacions:

Interpretació:

Rebliment de la claveguera UE 694.

Datació

Criteri datació

Foto/ Diapo.

Recull mostres

Tipus de mostra:

Població/ Terme municipal:

Codi MUHBA UE

C/d'Espalter, 1b-11; c/ de Sant Pau, 66; c/ de Sant Josep Oriol, 7-11; Pl. de Salvador Seguí. Barcelona

029/07

696

Zona/ àmbit

Sector

Definició

A

FARCIMENT

Comp. geològica

Comp. orgànica

Comp. artificial

TERRA ARGILOSA

CARBONS (presència)

Posició

Dimensions

Orientació

Mida

Consistència/ Compactació

Color

COMPACTACIÓ MITJA

MARRO

Orientació pendent

Cotes superiors

Màximes

Minimes

-

Potència

Igual a 666

En contacte

Cobreix

Cobert per

Farceix 350

Farcit per

Talla

Tallat per

Recolza

Se li recolza

Es lliura

Se li lliura

Observacions:

Interpretació:

Rebliment de la rasa de construcció de la sinia UE 76

Datació

Criteri datació

Foto/ Diapo.

Recull mostres

Tipus de mostra:

Població/ Terme municipal:

Codi MUHBA UE

C/d'Espalter, 1b-11; c/ de Sant Pau, 66; c/ de Sant Josep Oriol, 7-11; Pl. de Salvador Seguí. Barcelona

029/07

697

Zona/ àmbit

Sector

Definició

A

ESTRAT

Comp. geològica

Comp. orgànica

Comp. artificial

TERRA ARGILOSA

Posició

Dimensions

Orientació

Mida

Consistència/ Compactació

Color

COMPACTACIÓ ALTA

MARRO

Orientació pendent

Cotes superiors

Màximes Minimes

5'03 m - 4'79 m

Potència

Igual a

En contacte

Cobreix 06

Cobert per 685

Farceix

Farcit per

Talla

Tallat per

Recolza

Se li recolza

Es lliura

Se li lliura

Observacions:

Interpretació:

Estrat argilós que es localitza en la zona més propera al carrer Sant Pau.

Datació

Criteri datació

Foto/ Diapo.

Recull mostres

Tipus de mostra:

Població/ Terme municipal:

Codi MUHBA UE

C/d'Espalter, 1b-11; c/ de Sant Pau, 66; c/ de Sant Josep Oriol, 7-11; Pl. de Salvador Seguí. Barcelona

029/07

698

Zona/ àmbit

Sector

Definició

Habitació 2

B

ESTRUCTURA

Comp. geològica

Comp. orgànica

Comp. artificial

MORTER GRIS

Posició

Dimensions

Orientació

Mida

Consistència/ Compactació

Color

GRIS

Orientació pendent

Màximes

Minimes

Cotes superiors

5'34 m - 5'00 m

Potència

Igual a 102, 322, 699, 700, 701, 702

En contacte

Cobreix

Cobert per 02

Farceix

Farcit per

Talla 05

Tallat per

Recolza

Se li recolza

Es lliura

Se li lliura

Observacions:

Interpretació:

Pilar d'època contemporània.

Datació

Criteri datació

Foto/ Diapo.

Recull mostres

Tipus de mostra:

Població/ Terme municipal:

Codi MUHBA UE

C/d'Espalter, 1b-11; c/ de Sant Pau, 66; c/ de Sant Josep Oriol, 7-11; Pl. de Salvador Seguí. Barcelona

029/07

699

Zona/ àmbit

Sector

Definició

Habitació 10

B

ESTRUCTURA

Comp. geològica

Comp. orgànica

Comp. artificial

MORTER GRIS

Posició

Dimensions

Orientació

Mida

Consistència/ Compactació

Color

GRIS

Orientació pendent

Màximes

Minimes

Cotes superiors

5'62 m - 5'02 m

Potència

Igual a 102, 322, 698, 700, 701, 702

En contacte

Cobreix

Cobert per 02

Farceix

Farcit per

Talla 05

Tallat per

Recolza

Se li recolza

Es lliura

Se li lliura

Observacions:

Interpretació:

Pilar d'època contemporània.

Datació

Criteri datació

Foto/ Diapo.

Recull mostres

Tipus de mostra:

Població/ Terme municipal:

Codi MUHBA UE

C/d'Espalter, 1b-11; c/ de Sant Pau, 66; c/ de Sant Josep Oriol, 7-11; Pl. de Salvador Seguí. Barcelona

029/07

700

Zona/ àmbit

Sector

Definició

Habitació 12

B

ESTRUCTURA

Comp. geològica

Comp. orgànica

Comp. artificial

MORTER GRIS

Posició

Dimensions

Orientació

Mida

Consistència/ Compactació

Color

GRIS

Orientació pendent

Màximes

Minimes

Cotes superiors

5'23 m - 5'04 m

Potència

Igual a 102, 322, 698, 699, 701, 702

En contacte

Cobreix

Cobert per 02

Farceix

Farcit per

Talla 05

Tallat per

Recolza

Se li recolza

Es lliura

Se li lliura

Observacions:

Interpretació:

Pilar d'època contemporània.

Datació

Criteri datació

Foto/ Diapo.

Recull mostres

Tipus de mostra:

Població/ Terme municipal:

Codi MUHBA UE

C/d'Espalter, 1b-11; c/ de Sant Pau, 66; c/ de Sant Josep Oriol, 7-11; Pl. de Salvador Seguí. Barcelona

029/07

701

Zona/ àmbit

Sector

Definició

Habitació 14

B

ESTRUCTURA

Comp. geològica

Comp. orgànica

Comp. artificial

MORTER GRIS

Posició

Dimensions

Orientació

Mida

Consistència/ Compactació

Color

GRIS

Orientació pendent

Màximes

Minimes

Cotes superiors

5'15 m - 5'01 m

Potència

Igual a 102, 322, 698, 699, 700, 702

En contacte

Cobreix

Cobert per 02

Farceix

Farcit per

Talla 05

Tallat per

Recolza

Se li recolza

Es lliura

Se li lliura

Observacions:

Interpretació:

Pilar d'època contemporània.

Datació

Criteri datació

Foto/ Diapo.

Recull mostres

Tipus de mostra:

Població/ Terme municipal:

Codi MUHBA UE

C/d'Espalter, 1b-11; c/ de Sant Pau, 66; c/ de Sant Josep Oriol, 7-11; Pl. de Salvador Seguí. Barcelona

029/07

702

Zona/ àmbit

Sector

Definició

Habitació 16

B

ESTRUCTURA

Comp. geològica

Comp. orgànica

Comp. artificial

MORTER GRIS

Posició

Dimensions

Orientació

Mida

Consistència/ Compactació

Color

GRIS

Orientació pendent

Màximes

Minimes

Cotes superiors

5'21 m - 5'14 m

Potència

Igual a 102, 322, 698, 699, 700, 701

En contacte

Cobreix

Cobert per 02

Farceix

Farcit per

Talla 05

Tallat per

Recolza

Se li recolza

Es lliura

Se li lliura

Observacions:

Interpretació:

Pilar d'època contemporània.

Datació

Criteri datació

Foto/ Diapo.

Recull mostres

Tipus de mostra:



Població/ Terme municipal:

Codi MUHBA UE

C/d'Espalter, 1b-11; c/ de Sant Pau, 66; c/ de Sant Josep Oriol, 7-11; Pl. de Salvador Seguí. Barcelona

029/07

703

Zona/ àmbit

Sector

Definició

B

ESTRUCTURA: mur

Comp. geològica

Comp. orgànica

Comp. artificial

PEDRES

MORTER BLANC + RESTES DE MATERIAL CONSTRUCTIU

Posició

Dimensions

Orientació

Mida

Consistència/ Compactació

Color

COMPACTACIÓ ALTA

BLANC

Orientació pendent

Màximes

Minimes

Cotes superiors

5'30 m - 4'50 m

Potència

Igual a

En contacte

Cobreix

Cobert per 02

Farceix

Farcit per

Talla

Tallat per 03

Recolza

Se li recolza 707

Es lliura

Se li lliura

Observacions:

Construït amb la tècnica d'encofrat perdut

Interpretació:

Mur que separa l'habitació 17 de l'habitació 19 de la presó.

Datació

Criteri datació

Foto/ Diapo.

Recull mostres

Tipus de mostra:

Població/ Terme municipal:

Codi MUHBA UE

C/d'Espalter, 1b-11; c/ de Sant Pau, 66; c/ de Sant Josep Oriol, 7-11; Pl. de Salvador Seguí. Barcelona

029/07

704

Zona/ àmbit

Sector

Definició

Comp. geològica

Comp. orgànica

Comp. artificial

PEDRES

MORTER BLANC + RESTES DE MATERIAL CONSTRUCTIU

Posició

Dimensions

Orientació

Mida

Consistència/ Compactació

Color

COMPACTACIÓ ALTA

BLANC

Cotes superiors

Màximes Minimes

5'30 m - 4'50 m

Orientació pendent

Potència

Igual a

En contacte

Cobreix

Cobert per

Farceix

Farcit per

Talla

Tallat per

Recolza

Se li recolza 705, 706

Es lliura

Se li lliura

Observacions:

Construït amb la tècnica d'encofrat perdut.

Interpretació:

Mur de tancament nord de les habitacions 18, 19 i 20 de la presó.

Datació

Criteri datació

Foto/ Diapo.

Recull mostres

Tipus de mostra:

Població/ Terme municipal:

Codi MUHBA UE

C/d'Espalter, 1b-11; c/ de Sant Pau, 66; c/ de Sant Josep Oriol, 7-11; Pl. de Salvador Seguí. Barcelona

029/07

705

Zona/ àmbit

Sector

Definició

B

ESTRUCTURA: mur

Comp. geològica

Comp. orgànica

Comp. artificial

PEDRES

MORTER BLANC + RESTES DE MATERIAL CONSTRUCTIU

Posició

Dimensions

Orientació

Mida

Consistència/ Compactació

Color

COMPACTACIÓ ALTA

BLANC

Orientació pendent

Màximes

Minimes

Cotes superiors

5'30 m - 4'50 m

Potència

Igual a

En contacte

Cobreix

Cobert per 02

Farceix

Farcit per

Talla

Tallat per 03

Recolza 704, 708

Se li recolza

Es lliura

Se li lliura

Observacions:

Construït amb la tècnica d'encofrat perdut.

Interpretació:

Mur que separa l'habitació 18 de l'habitació 19 de la presó.

Datació

Criteri datació

Foto/ Diapo.

Recull mostres

Tipus de mostra:

Població/ Terme municipal:

Codi MUHBA UE

C/d'Espalter, 1b-11; c/ de Sant Pau, 66; c/ de Sant Josep Oriol, 7-11; Pl. de Salvador Seguí. Barcelona

029/07

706

Zona/ àmbit

Sector

Definició

B

ESTRUCTURA: mur

Comp. geològica

Comp. orgànica

Comp. artificial

PEDRES

MORTER BLANC + RESTES DE MATERIAL CONSTRUCTIU

Posició

Dimensions

Orientació

Mida

Consistència/ Compactació

Color

COMPACTACIÓ ALTA

BLANC

Orientació pendent

Màximes

Minimes

Cotes superiors

5'30 m - 4'50 m

Potència

Igual a

En contacte

Cobreix

Cobert per

Farceix

Farcit per

Talla

Tallat per

Recolza 704, 708

Se li recolza

Es lliura

Se li lliura

Observacions:

Construït amb la tècnica d'encofrat perdut.

Interpretació:

Mur que separa l'habitació 19 de l'habitació 20 de la presó.

Datació

Criteri datació

Foto/ Diapo.

Recull mostres

Tipus de mostra:

Població/ Terme municipal:

Codi MUHBA UE

C/d'Espalter, 1b-11; c/ de Sant Pau, 66; c/ de Sant Josep Oriol, 7-11; Pl. de Salvador Seguí. Barcelona

029/07

707

Zona/ àmbit

Sector

Definició

Habitació 17

B

ESTRUCTURA: dipòsit

Comp. geològica

Comp. orgànica

Comp. artificial

PEDRES

MORTER BLANC + RESTES DE MATERIAL CONSTRUCTIU

Posició

Dimensions

Orientació

Mida

Consistència/ Compactació

Color

COMPACTACIÓ ALTA

BLANC

Orientació pendent

Màximes

Minimes

Cotes superiors

5'20 m - 4'70 m

Potència

Igual a

En contacte

Cobreix

Cobert per

Farceix

Farcit per

Talla

Tallat per 03

Recolza 703

Se li recolza 721

Es lliura

Se li lliura

Observacions:

Està dividit en dues parts per l'envà UE 721.

Interpretació:

Dipòsit de planta quadrangular, adossat al mur UE 703.

Datació

Criteri datació

Foto/ Diapo.

Recull mostres

Tipus de mostra:

Població/ Terme municipal:

Codi MUHBA UE

C/d'Espalter, 1b-11; c/ de Sant Pau, 66; c/ de Sant Josep Oriol, 7-11; Pl. de Salvador Seguí. Barcelona

029/07

708

Zona/ àmbit

Sector

Definició

B

ESTRUCTURA: mur

Comp. geològica

Comp. orgànica

Comp. artificial

PEDRES

MORTER BLANC + RESTES DE MATERIAL CONSTRUCTIU

Posició

Dimensions

Orientació

Mida

Consistència/ Compactació

Color

COMPACTACIÓ ALTA

BLANC

Orientació pendent

Màximes

Minimes

Cotes superiors

5'30 m - 4'50 m

Potència

Igual a

En contacte

Cobreix

Cobert per 02

Farceix

Farcit per

Talla

Tallat per 03

Recolza

Se li recolza 705, 706

Es lliura

Se li lliura

Observacions:

Interpretació:

Mur de façana de les habitacions 18, 19 i 20 de la presó que dona al carrer Sant Pau.

Datació

Criteri datació

Foto/ Diapo.

Recull mostres

Tipus de mostra:

Població/ Terme municipal:

Codi MUHBA UE

C/d'Espalter, 1b-11; c/ de Sant Pau, 66; c/ de Sant Josep Oriol, 7-11; Pl. de Salvador Seguí. Barcelona

029/07

709

Zona/ àmbit

Sector

Definició

Habitació 15

B

NEGATIVA: forat de pal

Comp. geològica

Comp. orgànica

Comp. artificial

Posició

Dimensions

Orientació

Mida

Consistència/ Compactació

Color

Cotes superiors

Màximes Minimes

5'22 m - 5'18 m

Orientació pendent

Potència

Igual a

En contacte

Cobreix

Cobert per 02

Farceix

Farcit per 710

Talla 05, 06

Tallat per

Recolza

Se li recolza

Es lliura

Se li lliura

Observacions:

Retall de planta circular.

Interpretació:

Retall efectuat en el camp de conreu d'època moderna (UE 05).

Datació

Criteri datació

Foto/ Diapo.

Recull mostres

Tipus de mostra:

Població/ Terme municipal:

Codi MUHBA UE

C/d'Espalter, 1b-11; c/ de Sant Pau, 66; c/ de Sant Josep Oriol, 7-11; Pl. de Salvador Seguí. Barcelona

029/07

710

Zona/ àmbit

Sector

Definició

Habitació 15

B

FARCIMENT

Comp. geològica

Comp. orgànica

Comp. artificial

TERRA ARGILOSA

CARBONS (presència)

Posició

Dimensions

Orientació

Mida

Consistència/ Compactació

Color

COMPACTACIÓ MITJA

MARRO

Orientació pendent

Màximes

Minimes

Cotes superiors

5'22 m - 5'18 m

Potència

Igual a

En contacte

Cobreix

Cobert per 02

Farceix 709

Farcit per

Talla

Tallat per

Recolza

Se li recolza

Es lliura

Se li lliura

Observacions:

Interpretació:

Rebliment del forat de pal UE 709.

Datació

Criteri datació

Foto/ Diapo.

Recull mostres

Tipus de mostra:



Població/ Terme municipal:

Codi MUHBA UE

C/d'Espalter, 1b-11; c/ de Sant Pau, 66; c/ de Sant Josep Oriol, 7-11; Pl. de Salvador Seguí. Barcelona

029/07

711

Zona/ àmbit

Sector

Definició

Habitació 15

B

NEGATIVA: forat de pal

Comp. geològica

Comp. orgànica

Comp. artificial

Posició

Dimensions

Orientació

Mida

Consistència/ Compactació

Color

Orientació pendent

Màximes

Minimes

Cotes superiors

5'22 m - 5'17 m

Potència

Igual a

En contacte

Cobreix

Cobert per 02

Farceix

Farcit per 712

Talla

05, 06

Tallat per

Recolza

Se li recolza

Es lliura

Se li lliura

Observacions:

Retall de planta circular.

Interpretació:

Retall efectuat en el camp de conreu d'època moderna (UE 05).

Datació

Criteri datació

Foto/ Diapo.

Recull mostres

Tipus de mostra:

Població/ Terme municipal:

Codi MUHBA UE

C/d'Espalter, 1b-11; c/ de Sant Pau, 66; c/ de Sant Josep Oriol, 7-11; Pl. de Salvador Seguí. Barcelona

029/07

712

Zona/ àmbit

Sector

Definició

Habitació 15

B

FARCIMENT

Comp. geològica

Comp. orgànica

Comp. artificial

TERRA ARGILOSA

CARBONS (presència)

Posició

Dimensions

Orientació

Mida

Consistència/ Compactació

Color

COMPACTACIÓ MITJA

MARRO

Orientació pendent

Màximes

Minimes

Cotes superiors

5'22 m - 5'17 m

Potència

Igual a

En contacte

Cobreix

Cobert per 02

Farceix 711

Farcit per

Talla

Tallat per

Recolza

Se li recolza

Es lliura

Se li lliura

Observacions:

Interpretació:

Rebliment del forat de pal UE 711.

Datació

Criteri datació

Foto/ Diapo.

Recull mostres

Tipus de mostra:

Població/ Terme municipal:

Codi MUHBA UE

C/d'Espalter, 1b-11; c/ de Sant Pau, 66; c/ de Sant Josep Oriol, 7-11; Pl. de Salvador Seguí. Barcelona

029/07

713

Zona/ àmbit

Sector

Definició

Habitació 15

B

NEGATIVA: forat de pal

Comp. geològica

Comp. orgànica

Comp. artificial

Posició

Dimensions

Orientació

Mida

Consistència/ Compactació

Color

Cotes superiors

Màximes Minimes

5'22 m - 5'13 m

Orientació pendent

Potència

Igual a

En contacte

Cobreix

Cobert per 02

Farceix

Farcit per 714

Talla 05, 06

Tallat per

Recolza

Se li recolza

Es lliura

Se li lliura

Observacions:

Retall de planta circular.

Interpretació:

Retall efectuat en el camp de conreu d'època moderna (UE 05).

Datació

Criteri datació

Foto/ Diapo.

Recull mostres

Tipus de mostra:

Població/ Terme municipal:

Codi MUHBA UE

C/d'Espalter, 1b-11; c/ de Sant Pau, 66; c/ de Sant Josep Oriol, 7-11; Pl. de Salvador Seguí. Barcelona

029/07

714

Zona/ àmbit

Sector

Definició

Habitació 15

B

FARCIMENT

Comp. geològica

Comp. orgànica

Comp. artificial

TERRA ARGILOSA

CARBONS (presència)

Posició

Dimensions

Orientació

Mida

Consistència/ Compactació

Color

COMPACTACIÓ ALTA

MARRO

Orientació pendent

Màximes

Minimes

Cotes superiors

5'22 m - 5'13 m

Potència

Igual a

En contacte

Cobreix

Cobert per 02

Farceix 713

Farcit per

Talla

Tallat per

Recolza

Se li recolza

Es lliura

Se li lliura

Observacions:

Interpretació:

Rebliment del forat de pal UE 713.

Datació

Criteri datació

Foto/ Diapo.

Recull mostres

Tipus de mostra:

Població/ Terme municipal:

Codi MUHBA UE

C/d'Espalter, 1b-11; c/ de Sant Pau, 66; c/ de Sant Josep Oriol, 7-11; Pl. de Salvador Seguí. Barcelona

029/07

715

Zona/ àmbit

Sector

Definició

Habitació 15

B

NEGATIVA: retall

Comp. geològica

Comp. orgànica

Comp. artificial

Posició

Dimensions

Orientació

Mida

Consistència/ Compactació

Color

Cotes superiors

Màximes Minimes

5'21 m - 4'93 m

Orientació pendent

Potència

Igual a

En contacte

Cobreix

Cobert per 05

Farceix

Farcit per 716

Talla 06, 92

Tallat per

Recolza

Se li recolza

Es lliura

Se li lliura

Observacions:

Retall de planta irregular.

Interpretació:

Retall de caràcter agrícola i de funcionalitat indeterminada.

Datació

Criteri datació

Foto/ Diapo.

Recull mostres

Tipus de mostra:

Població/ Terme municipal:

Codi MUHBA UE

C/d'Espalter, 1b-11; c/ de Sant Pau, 66; c/ de Sant Josep Oriol, 7-11; Pl. de Salvador Seguí. Barcelona

029/07

716

Zona/ àmbit

Sector

Definició

Habitació 15

B

FARCIMENT

Comp. geològica

Comp. orgànica

Comp. artificial

TERRA ARGILOSA

CARBONS (presència)

Posició

Dimensions

Orientació

Mida

Consistència/ Compactació

Color

SORRA (0'02-2 mm.)

COMPACTACIÓ MITJA

MARRO

Orientació pendent

Màximes

Minimes

Cotes superiors

5'21 m - 4'93 m

Potència

Igual a

En contacte

Cobreix

Cobert per 05

Farceix 715

Farcit per

Talla

Tallat per

Recolza

Se li recolza

Es lliura

Se li lliura

Observacions:

Interpretació:

Rebliment del retall UE 715.

Datació

Criteri datació

Foto/ Diapo.

Recull mostres

Tipus de mostra:

Població/ Terme municipal:

Codi MUHBA UE

C/d'Espalter, 1b-11; c/ de Sant Pau, 66; c/ de Sant Josep Oriol, 7-11; Pl. de Salvador Seguí. Barcelona

029/07

717

Zona/ àmbit

Sector

Definició

Habitació 15

B

NEGATIVA: retall

Comp. geològica

Comp. orgànica

Comp. artificial

Posició

Dimensions

Orientació

Mida

Consistència/ Compactació

Color

Cotes superiors

Màximes Minimes

5'20 m - 4'90 m

Orientació pendent

Potència

Igual a

En contacte

Cobreix

Cobert per 05

Farceix

Farcit per 718

Talla 06, 92

Tallat per

Recolza

Se li recolza

Es lliura

Se li lliura

Observacions:

Retall de planta irregular.

Interpretació:

Retall de caràcter agrícola i de funcionalitat indeterminada.

Datació

Criteri datació

Foto/ Diapo.

Recull mostres

Tipus de mostra:

Població/ Terme municipal:

Codi MUHBA UE

C/d'Espalter, 1b-11; c/ de Sant Pau, 66; c/ de Sant Josep Oriol, 7-11; Pl. de Salvador Seguí. Barcelona

029/07

718

Zona/ àmbit

Sector

Definició

Habitació 15

B

FARCIMENT

Comp. geològica

Comp. orgànica

Comp. artificial

TERRA ARGILOSA

CARBONS (presència)

Posició

Dimensions

Orientació

Mida

Consistència/ Compactació

Color

COMPACTACIÓ MITJA

MARRO

Orientació pendent

Màximes

Minimes

Cotes superiors

5'20 m - 4'90 m

Potència

Igual a

En contacte

Cobreix

Cobert per 05

Farceix 717

Farcit per

Talla

Tallat per

Recolza

Se li recolza

Es lliura

Se li lliura

Observacions:

Interpretació:

Rebliment del retall UE 717.

Datació

Criteri datació

Foto/ Diapo.

Recull mostres

Tipus de mostra:



Població/ Terme municipal:

Codi MUHBA UE

C/d'Espalter, 1b-11; c/ de Sant Pau, 66; c/ de Sant Josep Oriol, 7-11; Pl. de Salvador Seguí. Barcelona

029/07

719

Zona/ àmbit

Sector

Definició

Habitació 15

B

NEGATIVA: retall

Comp. geològica

Comp. orgànica

Comp. artificial

Posició

Dimensions

Orientació

Mida

Consistència/ Compactació

Color

Cotes superiors

Màximes Minimes

5'20 m - 5'00 m

Orientació pendent

Potència

Igual a

En contacte

Cobreix

Cobert per 02

Farceix

Farcit per 720

Talla 05, 06,92

Tallat per 637, 639

Recolza

Se li recolza

Es lliura

Se li lliura

Observacions:

Retall de planta irregular.

Interpretació:

Retall de caràcter agrícola i de funcionalitat indeterminada.

Datació

Criteri datació

Foto/ Diapo.

Recull mostres

Tipus de mostra:

Població/ Terme municipal:

Codi MUHBA UE

C/d'Espalter, 1b-11; c/ de Sant Pau, 66; c/ de Sant Josep Oriol, 7-11; Pl. de Salvador Seguí. Barcelona

029/07

720

Zona/ àmbit

Sector

Definició

Habitació 15

B

FARCIMENT

Comp. geològica

Comp. orgànica

Comp. artificial

TERRA ARGILOSA

CARBONS (presènci

Posició

Dimensions

Orientació

Mida

Consistència/ Compactació

Color

COMPACTACIÓ MITJA

MARRO

Orientació pendent

Cotes superiors

Màximes Minimes

5'20 m - 5'00 m

Potència

Igual a

En contacte

Cobreix

Cobert per 02

Farceix 719

Farcit per

Talla

Tallat per 637, 639

Recolza

Se li recolza

Es lliura

Se li lliura

Observacions:

Interpretació:

Rebliment del retall UE 719.

Datació

Criteri datació

Foto/ Diapo.

Recull mostres

Tipus de mostra:

Població/ Terme municipal:

Codi MUHBA UE

C/d'Espalter, 1b-11; c/ de Sant Pau, 66; c/ de Sant Josep Oriol, 7-11; Pl. de Salvador Seguí. Barcelona

029/07

721

Zona/ àmbit

Sector

Definició

Habitació 17

B

ESTRUCTURA

Comp. geològica

Comp. orgànica

Comp. artificial

Posició

Dimensions

Orientació

Mida

Consistència/ Compactació

Color

Orientació pendent

Màximes

Minimes

Cotes superiors

5'10 m - 4'70 m

Potència

Igual a

En contacte

Cobreix

Cobert per

Farceix

Farcit per

Talla

Tallat per 03

Recolza 707

Se li recolza

Es lliura

Se li lliura

Observacions:

Envà de maons de 15x30x3 cm lligats amb morter de calç blanc. Està seccionat, igual que el dipòsit UE 707, per la col·locació d'una canonada d'aigua i per un forat per plantar un arbre.

Interpretació:

Envà que divideix el dipòsit UE 707 en dues meitats.

Datació

Criteri datació

Foto/ Diapo.

Recull mostres

Tipus de mostra:

Població/ Terme municipal:

Codi MUHBA UE

C/d'Espalter, 1b-11; c/ de Sant Pau, 66; c/ de Sant Josep Oriol, 7-11; Pl. de Salvador Seguí. Barcelona

029/07

722

Zona/ àmbit

Sector

Definició

Finca 001

A

NEGATIVA: retall

Comp. geològica

Comp. orgànica

Comp. artificial

Posició

Dimensions

Orientació

Mida

Consistència/ Compactació

Color

Cotes superiors

Màximes Minimes

4'60 m - 3'62 m

Orientació pendent

Potència

Igual a

En contacte

Cobreix

Cobert per 02

Farceix

Farcit per 723

Talla 06, 92

Tallat per 03

Recolza

Se li recolza

Es lliura

Se li lliura

Observacions:

Retall de planta ovalada, seccionat per la construcció d'estructures contemporànies.

Interpretació:

Retall de caràcter agrícola i de funcionalitat indeterminada.

Datació

Criteri datació

Foto/ Diapo.

Recull mostres

Tipus de mostra:

Població/ Terme municipal:

Codi MUHBA UE

C/d'Espalter, 1b-11; c/ de Sant Pau, 66; c/ de Sant Josep Oriol, 7-11; Pl. de Salvador Seguí. Barcelona

029/07

723

Zona/ àmbit

Sector

Definició

Finca 001

A

FARCIMENT

Comp. geològica

Comp. orgànica

Comp. artificial

TERRA ARGILOSA

RESTES ORGÀNIQUE

CERÀMICA

Posició

Dimensions

Orientació

Mida

Consistència/ Compactació

Color

COMPACTACIÓ ALTA

MARRO

Orientació pendent

Cotes superiors

Màximes Minimes

4'60 m - 3'62 m

Potència

Igual a

En contacte

Cobreix

Cobert per 02

Farceix 722

Farcit per

Talla

Tallat per 03

Recolza

Se li recolza

Es lliura

Se li lliura

Observacions:

Interpretació:

Rebliment del retall ovalat UE 722.

Datació

Criteri datació

Foto/ Diapo.

Recull mostres

Tipus de mostra:

Població/ Terme municipal:

Codi MUHBA UE

C/d'Espalter, 1b-11; c/ de Sant Pau, 66; c/ de Sant Josep Oriol, 7-11; Pl. de Salvador Seguí. Barcelona

029/07

724

Zona/ àmbit

Sector

Definició

Finca 005

A

NEGATIVA: retall

Comp. geològica

Comp. orgànica

Comp. artificial

Posició

Dimensions

Orientació

Mida

Consistència/ Compactació

Color

Cotes superiors

Màximes Minimes

5'09 m - 4'10 m

Orientació pendent

Potència

Igual a

En contacte

Cobreix

Cobert per 02

Farceix

Farcit per 725

Talla 05, 06, 92

Tallat per 03

Recolza

Se li recolza

Es lliura

Se li lliura

Observacions:

Retall de planta ovalada.

Interpretació:

Retall de caràcter agrícola i de funcionalitat indeterminada.

Datació

Criteri datació

Foto/ Diapo.

Recull mostres

Tipus de mostra:

Població/ Terme municipal:

Codi MUHBA UE

C/d'Espalter, 1b-11; c/ de Sant Pau, 66; c/ de Sant Josep Oriol, 7-11; Pl. de Salvador Seguí. Barcelona

029/07

725

Zona/ àmbit

Sector

Definició

Finca 005

A

FARCIMENT

Comp. geològica

Comp. orgànica

Comp. artificial

MORTER BARREJAT AMB SORRA

Posició

Dimensions

Orientació

Mida

Consistència/ Compactació

Color

COMPACTACIÓ MITJA

BLANC

Orientació pendent

Màximes

Minimes

Cotes superiors

5'09 m - 4'10 m

Potència

Igual a

En contacte

Cobreix

Cobert per 02

Farceix 724

Farcit per

Talla

Tallat per 03

Recolza

Se li recolza

Es lliura

Se li lliura

Observacions:

Interpretació:

Rebliment del retall UE 724.

Datació

Criteri datació

Foto/ Diapo.

Recull mostres

Tipus de mostra:

Població/ Terme municipal:

Codi MUHBA UE

C/d'Espalter, 1b-11; c/ de Sant Pau, 66; c/ de Sant Josep Oriol, 7-11; Pl. de Salvador Seguí. Barcelona

029/07

726

Zona/ àmbit

Sector

Definició

B

NEGATIVA: rasa

Comp. geològica

Comp. orgànica

Comp. artificial

Posició

Dimensions

Orientació

Mida

Consistència/ Compactació

Color

Orientació pendent

Màximes

Minimes

Cotes superiors

5'17 m - 1'20 m

Potència

Igual a

En contacte

Cobreix

Cobert per 05

Farceix

Farcit per 729, 727

Talla

06, 92, 683, 684

Tallat per

704

Recolza

Se li recolza

Es lliura

Se li lliura

Observacions:

Retall de planta circular.

Interpretació:

Rasa de construcció d'un pou d'aigües netes.

Datació

Criteri datació

Foto/ Diapo.

Recull mostres

Tipus de mostra:



Població/ Terme municipal:

Codi MUHBA UE

C/d'Espalter, 1b-11; c/ de Sant Pau, 66; c/ de Sant Josep Oriol, 7-11; Pl. de Salvador Seguí. Barcelona

029/07

727

Zona/ àmbit

Sector

Definició

B

FARCIMENT

Comp. geològica

Comp. orgànica

Comp. artificial

TERRA ARGILOSA

CARBONS (presència)

Posició

Dimensions

Orientació

Mida

Consistència/ Compactació

Color

COMPACTACIÓ MITJA

MARRO FOSC

Orientació pendent

Màximes Minimes

Cotes superiors

5'17 m - 1'20 m

Potència

Igual a

En contacte

Cobreix

Cobert per 05

Farceix 726, 729

Farcit per

Talla

Tallat per 704

Recolza

Se li recolza

Es lliura

Se li lliura

Observacions:

Interpretació:

Rebliment del pou UE 729.

Datació

Criteri datació

Foto/ Diapo.

Recull mostres

Tipus de mostra:

Població/ Terme municipal:

Codi MUHBA UE

C/d'Espalter, 1b-11; c/ de Sant Pau, 66; c/ de Sant Josep Oriol, 7-11; Pl. de Salvador Seguí. Barcelona

029/07

728

Zona/ àmbit

Sector

Definició

Finca 007

A

FARCIMENT

Comp. geològica

Comp. orgànica

Comp. artificial

TERRA

MORTER BLANC

Posició

Dimensions

Orientació

Mida

Consistència/ Compactació

Color

GRAVA (2-5 mm.)

SOLTA

GRIS

Cotes superiors

Màximes Minimes

5'27 m - 1'40 m

Orientació pendent

Potència

Igual a

En contacte

Cobreix

Cobert per 02

Farceix 645

Farcit per

Talla

Tallat per

Recolza

Se li recolza

Es lliura

Se li lliura

Observacions:

Localitzat en la intervenció de l'any 2004.

Interpretació:

Rebliment del pou UE 645.

Datació

Criteri datació

Foto/ Diapo.

Recull mostres

Tipus de mostra:

Població/ Terme municipal:

Codi MUHBA UE

C/d'Espalter, 1b-11; c/ de Sant Pau, 66; c/ de Sant Josep Oriol, 7-11; Pl. de Salvador Seguí. Barcelona

029/07

729

Zona/ àmbit

Sector

Definició

B

ESTRUCTURA: pou

Comp. geològica

Comp. orgànica

Comp. artificial

TERRA + PEDRES

Posició

Dimensions

Orientació

Mida

Consistència/ Compactació

Color

Orientació pendent

Màximes

Minimes

Cotes superiors

2'90 m - 1'20 m

Potència

Igual a

En contacte

Cobreix

Cobert per 05

Farceix 726

Farcit per 727

Talla

Tallat per

Recolza

Se li recolza

Es lliura

Se li lliura

Observacions:

Paret de pedres lligades amb terra. De planta circular.

Interpretació:

Pou d'aigües netes.

Datació

Criteri datació

Foto/ Diapo.

Recull mostres

Tipus de mostra:

Població/ Terme municipal:

Codi MUHBA UE

C/d'Espalter, 1b-11; c/ de Sant Pau, 66; c/ de Sant Josep Oriol, 7-11; Pl. de Salvador Seguí. Barcelona

029/07

730

Zona/ àmbit

Sector

Definició

Habitació 20

B

NEGATIVA: retall

Comp. geològica

Comp. orgànica

Comp. artificial

Posició

Dimensions

Orientació

Mida

Consistència/ Compactació

Color

Cotes superiors

Màximes Minimes

5'17 m - 4'80 m

Orientació pendent

Potència

Igual a

En contacte

Cobreix

Cobert per 05

Farceix

Farcit per 731

Talla 06, 92

Tallat per 732

Recolza

Se li recolza

Es lliura

Se li lliura

Observacions:

Retall de planta circular.

Interpretació:

Retall de caràcter agrícola i de funcionalitat indeterminada.

Datació

Criteri datació

Foto/ Diapo.

Recull mostres

Tipus de mostra:

Població/ Terme municipal:

Codi MUHBA UE

C/d'Espalter, 1b-11; c/ de Sant Pau, 66; c/ de Sant Josep Oriol, 7-11; Pl. de Salvador Seguí. Barcelona

029/07

731

Zona/ àmbit

Sector

Definició

Habitació 20

B

FARCIMENT

Comp. geològica

Comp. orgànica

Comp. artificial

TERRA ARGILOSA

CARBONS (presència)

Posició

Dimensions

Orientació

Mida

Consistència/ Compactació

Color

COMPACTACIÓ MITJA

MARRO FOSC

Orientació pendent

Màximes

Minimes

Cotes superiors

5'17 m - 4'80 m

Potència

Igual a

En contacte

Cobreix

Cobert per 05

Farceix 730

Farcit per

Talla

Tallat per

Recolza

Se li recolza

Es lliura

Se li lliura

Observacions:

Interpretació:

Rebliment del retall UE 730.

Datació

Criteri datació

Foto/ Diapo.

Recull mostres

Tipus de mostra:

Població/ Terme municipal:

Codi MUHBA UE

C/d'Espalter, 1b-11; c/ de Sant Pau, 66; c/ de Sant Josep Oriol, 7-11; Pl. de Salvador Seguí. Barcelona

029/07

732

Zona/ àmbit

Sector

Definició

B

ESTRUCTURA: mur

Comp. geològica

Comp. orgànica

Comp. artificial

PEDRES

MORTER BLANC + RESTES DE MATERIAL CONSTRUCTIU

Posició

Dimensions

Orientació

Mida

Consistència/ Compactació

Color

COMPACTACIÓ ALTA

BLANC

Orientació pendent

Màximes

Minimes

Cotes superiors

5'30 m - 4'50 m

Potència

Igual a

En contacte

Cobreix

Cobert per

Farceix

Farcit per

Talla

730

Tallat per

Recolza

Se li recolza

Es lliura

Se li lliura

Observacions:

Construït amb la tècnica d'encofrat perdut.

Interpretació:

Mur que separa l'habitació 15 de l'habitació 20 de la presó.

Datació

Criteri datació

Foto/ Diapo.

Recull mostres

Tipus de mostra:

Població/ Terme municipal:

Codi MUHBA UE

C/d'Espalter, 1b-11; c/ de Sant Pau, 66; c/ de Sant Josep Oriol, 7-11; Pl. de Salvador Seguí. Barcelona

029/07

733

Zona/ àmbit

Sector

Definició

Finca 005

A

NEGATIVA: rasa

Comp. geològica

Comp. orgànica

Comp. artificial

Posició

Dimensions

Orientació

Mida

Consistència/ Compactació

Color

Cotes superiors

Màximes Minimes

4'75 m - 1'20 m

Orientació pendent

Potència

Igual a

En contacte

Cobreix

Cobert per

Farceix

Farcit per 48, 734

Talla

05, 06, 92, 683, 684

Tallat per

Recolza

Se li recolza

Es lliura

Se li lliura

Observacions:

Retall de planta circular.

Interpretació:

Rasa de construcció de la sinia UE 48.

Datació

Criteri datació

Foto/ Diapo.

Recull mostres

Tipus de mostra:

Població/ Terme municipal:

Codi MUHBA UE

C/d'Espalter, 1b-11; c/ de Sant Pau, 66; c/ de Sant Josep Oriol, 7-11; Pl. de Salvador Seguí. Barcelona

029/07

734

Zona/ àmbit

Sector

Definició

Finca 005

A

FARCIMENT

Comp. geològica

Comp. orgànica

Comp. artificial

TERRA ARGILOSA

RESTES DE MORTER

Posició

Dimensions

Orientació

Mida

Consistència/ Compactació

Color

PEDRES

COMPACTACIÓ MITJA

MARRO

Orientació pendent

Màximes

Minimes

Cotes superiors

4'75 m - 1'20 m

Potència

Igual a

En contacte

Cobreix

Cobert per 02

Farceix 733

Farcit per

Talla

Tallat per

Recolza 48

Se li recolza

Es lliura

Se li lliura

Observacions:

Interpretació:

Rebliment de la rasa de construcció de la sinia UE 48.

Datació

Criteri datació

Foto/ Diapo.

Recull mostres

Tipus de mostra:



Població/ Terme municipal:

Codi MUHBA UE

C/d'Espalter, 1b-11; c/ de Sant Pau, 66; c/ de Sant Josep Oriol, 7-11; Pl. de Salvador Seguí. Barcelona

029/07

735

Zona/ àmbit

Sector

Definició

Finca 005

A

NEGATIVA: sitja

Comp. geològica

Comp. orgànica

Comp. artificial

Posició

Dimensions

Orientació

Mida

Consistència/ Compactació

Color

Cotes superiors

Màximes Minimes

3'09 m - 2'19 m

Orientació pendent

Potència

Igual a

En contacte

Cobreix

Cobert per 05

Farceix

Farcit per 736

Talla

Tallat per 134

Recolza

Se li recolza

Es lliura

Se li lliura

Observacions:

Retall de planta circular.

Interpretació:

Sitja seccionada per la construcció de l'hipogeu UE 134.

Datació

Criteri datació

Foto/ Diapo.

Recull mostres

Tipus de mostra:

Població/ Terme municipal:

Codi MUHBA UE

C/d'Espalter, 1b-11; c/ de Sant Pau, 66; c/ de Sant Josep Oriol, 7-11; Pl. de Salvador Seguí. Barcelona

029/07

736

Zona/ àmbit

Sector

Definició

Finca 005

A

FARCIMENT

Comp. geològica

Comp. orgànica

Comp. artificial

TERRA ARGILOSA

Posició

Dimensions

Orientació

Mida

Consistència/ Compactació

Color

SORRA (0'02-2 mm.)

COMPACTACIÓ MITJA

ATARONJAT

Orientació pendent

Màximes

Minimes

Cotes superiors

3'09 m - 2'19 m

Potència

Igual a

En contacte

Cobreix

Cobert per 05

Farceix 735

Farcit per

Talla

Tallat per 134

Recolza

Se li recolza

Es lliura

Se li lliura

Observacions:

Interpretació:

Rebliment de la sitja UE 735.

Datació

Criteri datació

Foto/ Diapo.

Recull mostres

Tipus de mostra:

Població/ Terme municipal:

Codi MUHBA UE

C/d'Espalter, 1b-11; c/ de Sant Pau, 66; c/ de Sant Josep Oriol, 7-11; Pl. de Salvador Seguí. Barcelona

029/07

737

Zona/ àmbit

Sector

Definició

ESTRUCTURA

Comp. geològica

Comp. orgànica

Comp. artificial

PEDRES

Posició

Dimensions

Orientació

Mida

Consistència/ Compactació

Color

Cotes superiors

Màximes Minimes

3'71 m - 3'66 m

Orientació pendent

Potència

Igual a

En contacte

Cobreix 683b

Cobert per 683a

Farceix

Farcit per

Talla

Tallat per

Recolza

Se li recolza

Es lliura

Se li lliura

Observacions:

4 filades de pedra d'un metre de llargada aproximadament disposades paral·lelament.

Interpretació:

Estructura de suport o grill plant. S'han trobat paral·lels d'aquest tipus d'estructura en l'excavació del C/Riereta.

Datació

Criteri datació

Foto/ Diapo.

Recull mostres

Tipus de mostra:

Població/ Terme municipal:

Codi MUHBA UE

C/d'Espalter, 1b-11; c/ de Sant Pau, 66; c/ de Sant Josep Oriol, 7-11; Pl. de Salvador Seguí. Barcelona

029/07

738

Zona/ àmbit

Sector

Definició

B

NEGATIVA: retall

Comp. geològica

Comp. orgànica

Comp. artificial

Posició

Dimensions

Orientació

Mida

Consistència/ Compactació

Color

Orientació pendent

Màximes

Minimes

Cotes superiors

5'19 m - 3'05 m

Potència

Igual a

En contacte

Cobreix

Cobert per 05

Farceix

Farcit per 739, 769, 770

Talla 92, 683

Tallat per

Recolza

Se li recolza

Es lliura

Se li lliura

Observacions:

Retall de planta circular.

Interpretació:

Retall de caràcter agrícola i de funcionalitat indeterminada.

Datació

Criteri datació

Foto/ Diapo.

Recull mostres

Tipus de mostra:

Població/ Terme municipal:

Codi MUHBA UE

C/d'Espalter, 1b-11; c/ de Sant Pau, 66; c/ de Sant Josep Oriol, 7-11; Pl. de Salvador Seguí. Barcelona

029/07

739

Zona/ àmbit

Sector

Definició

B

FARCIMENT

Comp. geològica

Comp. orgànica

Comp. artificial

TERRA ARGILOSA

Posició

Dimensions

Orientació

Mida

Consistència/ Compactació

Color

ARGILOSA

MARRO

Cotes superiors

Màximes Minimes

5'19 m - 4'50 m

Orientació pendent

Potència

Igual a

En contacte

Cobreix

Cobert per 05

Farceix 738

Farcit per

Talla

Tallat per

Recolza

Se li recolza

Es lliura

Se li lliura

Observacions:

Interpretació:

Rebliment del retall UE 738.

Datació

Criteri datació

Foto/ Diapo.

Recull mostres

Tipus de mostra:

Població/ Terme municipal:

Codi MUHBA UE

C/d'Espalter, 1b-11; c/ de Sant Pau, 66; c/ de Sant Josep Oriol, 7-11; Pl. de Salvador Seguí. Barcelona

029/07

740

Zona/ àmbit

Sector

Definició

B

NEGATIVA: rasa

Comp. geològica

Comp. orgànica

Comp. artificial

Posició

Dimensions

Orientació

Mida

Consistència/ Compactació

Color

Orientació pendent

Màximes

Minimes

Cotes superiors

1'47 m - 1'00 m

Potència

Igual a

En contacte

Cobreix

Cobert per

Farceix

Farcit per 741, 765, 771

Talla

92, 683, 684

Tallat per

Recolza

Se li recolza

Es lliura

Se li lliura

Observacions:

Estructura de planta circular.

Interpretació:

Pou d'aigües netes.

Datació

Criteri datació

Foto/ Diapo.

Recull mostres

Tipus de mostra:

Població/ Terme municipal:

Codi MUHBA UE

C/d'Espalter, 1b-11; c/ de Sant Pau, 66; c/ de Sant Josep Oriol, 7-11; Pl. de Salvador Seguí. Barcelona

029/07

741

Zona/ àmbit

Sector

Definició

B

FARCIMENT

Comp. geològica

Comp. orgànica

Comp. artificial

TERRA ARGILOSA

Posició

Dimensions

Orientació

Mida

Consistència/ Compactació

Color

ARGILOSA

MARRO

Cotes superiors

Màximes Minimes

1'47 m - 1'00 m

Orientació pendent

Potència

Igual a

En contacte

Cobreix

Cobert per 05

Farceix 740

Farcit per

Talla

Tallat per

Recolza

Se li recolza

Es lliura

Se li lliura

Observacions:

Interpretació:

Rebliment del pou UE 740.

Datació

Criteri datació

Foto/ Diapo.

Recull mostres

Tipus de mostra:

Població/ Terme municipal:

Codi MUHBA UE

C/d'Espalter, 1b-11; c/ de Sant Pau, 66; c/ de Sant Josep Oriol, 7-11; Pl. de Salvador Seguí. Barcelona

029/07

742

Zona/ àmbit

Sector

Definició

E-102

NEGATIVA

Comp. geològica

Comp. orgànica

Comp. artificial

Posició

Dimensions

Orientació

Mida

Consistència/ Compactació

Color

Cotes superiors

Màximes Minimes

3'07 m - 2'88 m

Orientació pendent

Potència

Igual a

En contacte

Cobreix

Cobert per 684a

Farceix

Farcit per 744

Talla 684b

Tallat per

Recolza

Se li recolza

Es lliura

Se li lliura

Observacions:

El fons és de tendència plana, tot i que en alguns punts es mostrar irregular (probablement arran de la pressió dels blocs de pedra que la rebleixen).

Interpretació:

Fossa de tendència circular i escassa fondària, secció cilíndrica i parets divergents. Destinada a contenir una solera de pedres.

Datació

Criteri datació

Foto/ Diapo.

Recull mostres

Tipus de mostra:



Població/ Terme municipal:

Codi MUHBA UE

C/d'Espalter, 1b-11; c/ de Sant Pau, 66; c/ de Sant Josep Oriol, 7-11; Pl. de Salvador Seguí. Barcelona

029/07

743

Zona/ àmbit

Sector

Definició

E-103

FARCIMENT

Comp. geològica

Comp. orgànica

Comp. artificial

TERRA ARGILOSA

RESTES ORGÀNIQUE

CERÀMICA

Posició

Dimensions

Orientació

Mida

Consistència/ Compactació

Color

LLIM (0,002-0,02 mm.)

COMPACTACIÓ MITJA

MARRÓ FOSC

Cotes superiors

Màximes Minimes

1'40 m - 1'30 m

Orientació pendent

Potència

0'10 m

Igual a

En contacte

Cobreix

Cobert per 679

Farceix 746

Farcit per

Talla

Tallat per 664

Recolza

Se li recolza

Es lliura

Se li lliura

Observacions:

Abundància de material d'origen antròpic; ceràmica, malacologia, fauna, pedra. El sediment és similar a la composició de l'estrat UE 683, això pot indicar la seva procedència i el moment d'amortització posterior a la sedimentació de l'estrat UE 683.

Interpretació:

Nivell d'amortització de la fossa E-103. Nivell de composició idèntica a la UE 683.

Datació

Bronze Inici

Criteri datació

DATACIÓ ABSOLUTA -ceràmica-

Foto/ Diapo.

Recull mostres

Tipus de mostra:

Població/ Terme municipal:

Codi MUHBA UE

C/d'Espalter, 1b-11; c/ de Sant Pau, 66; c/ de Sant Josep Oriol, 7-11; Pl. de Salvador Seguí. Barcelona

029/07

744

Zona/ àmbit

Sector

Definició

E-102

FARCIMENT

Comp. geològica

Comp. orgànica

Comp. artificial

TERRA ARGILOSA

RESTES ORGÀNIQUE

CERÀMICA

Posició

Dimensions

Orientació

Mida

Consistència/ Compactació

Color

SORRA (0'02-2 mm.)

COMPACTACIÓ ALTA

MARRO FOSC

Orientació pendent pla

Màximes Minimes

Cotes superiors

3'07 m - 2'88 m

Potència 0'10 m

Igual a

En contacte

Cobreix

Cobert per 684a

Farceix 742

Farcit per

Talla

Tallat per

Recolza

Se li recolza

Es lliura

Se li lliura

Observacions:

En el nivell apareixen gran quantitat de pedres i blocs d'aportació antròpica, amb signes evidents de rubrefacció (la seva procedència cal relacionar-la amb l'arrasament d'una possible solera de pedra construïda dins de l'E-102).

Interpretació:

Nivell de destrucció de l'estructura E-102; estructura sedimentària heterogènia, integrada per una barreja d'argila marró fosc i sorra, amb inclusions de grava d'aportació natural.

Datació

Criteri datació

DATAció RELATIVA -estratigrafia-

Foto/ Diapo.

Recull mostres

Tipus de mostra:

Població/ Terme municipal:

Codi MUHBA UE

C/d'Espalter, 1b-11; c/ de Sant Pau, 66; c/ de Sant Josep Oriol, 7-11; Pl. de Salvador Seguí. Barcelona

029/07

745

Zona/ àmbit

Sector

Definició

ESTRAT

Comp. geològica

Comp. orgànica

Comp. artificial

Posició

Dimensions

Orientació

Mida

Consistència/ Compactació

Color

Cotes superiors

Màximes Minimes

1'80 m - Determinat

Orientació pendent

Potència

Igual a

En contacte

Cobreix

Cobert per

Farceix

Farcit per

Talla

Tallat per

Recolza

Se li recolza

Es lliura

Se li lliura

Observacions:

Podria ser l'estrat identificat en el treball de camp com a UE 684b.

Interpretació:

Datació

Criteri datació

Foto/ Diapo.

Recull mostres

Tipus de mostra:

Població/ Terme municipal:

Codi MUHBA UE

C/d'Espalter, 1b-11; c/ de Sant Pau, 66; c/ de Sant Josep Oriol, 7-11; Pl. de Salvador Seguí. Barcelona

029/07

746

Zona/ àmbit

Sector

Definició

E-103

NEGATIVA

Comp. geològica

Comp. orgànica

Comp. artificial

Posició

Dimensions

Orientació

Mida

Consistència/ Compactació

Color

Cotes superiors

Màximes Minimes

1'40 m - 1'30 m

Orientació pendent

Potència

0'10 m

Igual a

En contacte

Cobreix

Cobert per 679

Farceix

Farcit per 743

Talla 683, 684

Tallat per 664

Recolza

Se li recolza

Es lliura

Se li lliura

Observacions:

Pràcticament destruïda per la construcció del retall d'època medieval UE 664.

Interpretació:

Restes d'una possible estructura d'emmagatzematge, molt possiblement excavada en l'estrat UE 683.

Datació

Criteri datació

Foto/ Diapo.

Recull mostres

Tipus de mostra:

Població/ Terme municipal:

Codi MUHBA UE

C/d'Espalter, 1b-11; c/ de Sant Pau, 66; c/ de Sant Josep Oriol, 7-11; Pl. de Salvador Seguí. Barcelona

029/07

747

Zona/ àmbit

Sector

Definició

A

FARCIMENT

Comp. geològica

Comp. orgànica

Comp. artificial

TERRA ARGILOSA

Posició

Dimensions

Orientació

Mida

Consistència/ Compactació

Color

COMPACTACIÓ MITJA

MARRÓ-VERMELLÓS

Orientació pendent

Màximes

Minimes

Cotes superiors

3'03 m - 1'10 m

Potència

Igual a

En contacte

Cobreix

Cobert per

Farceix 350

Farcit per

Talla

Tallat per

Recolza

Se li recolza

Es lliura

Se li lliura

Observacions:

Interpretació:

Rebliment de la rasa de construcció de la sinia UE 76.

Datació

§. XVII

Criteri datació

DATACIÓ ABSOLUTA -ceràmica-

Foto/ Diapo.

Recull mostres

Tipus de mostra:

Població/ Terme municipal:

Codi MUHBA UE

C/d'Espalter, 1b-11; c/ de Sant Pau, 66; c/ de Sant Josep Oriol, 7-11; Pl. de Salvador Seguí. Barcelona

029/07

748

Zona/ àmbit

Sector

Definició

A

FARCIMENT

Comp. geològica

Comp. orgànica

Comp. artificial

TERRA

RESTES DE MATERIAL CONSTRUCTIU

Posició

Dimensions

Orientació

Mida

Consistència/ Compactació

Color

COMPACTACIÓ MITJA

MARRO

Orientació pendent

Màximes

Minimes

Cotes superiors

1'80 m - 1'10 m

Potència

Igual a

En contacte

Cobreix

Cobert per 680

Farceix 76

Farcit per

Talla

Tallat per

Recolza

Se li recolza

Es lliura

Se li lliura

Observacions:

Interpretació:

Nivell d'amortització de la sèria UE 76.

Datació

§. XVII

Criteri datació

DATAció ABSOLUTA -ceràmica-

Foto/ Diapo.

Recull mostres

Tipus de mostra:

Població/ Terme municipal:

Codi MUHBA UE

C/d'Espalter, 1b-11; c/ de Sant Pau, 66; c/ de Sant Josep Oriol, 7-11; Pl. de Salvador Seguí. Barcelona

029/07

749

Zona/ àmbit

Sector

Definició

ESTRAT

Comp. geològica

Comp. orgànica

Comp. artificial

Posició

Dimensions

Orientació

Mida

Consistència/ Compactació

Color

Cotes superiors

Màximes Minimes

3'30 m - 2'80 m

Orientació pendent

Potència

Igual a

En contacte

Cobreix

Cobert per

Farceix

Farcit per

Talla

Tallat per

Recolza

Se li recolza

Es lliura

Se li lliura

Observacions:

Possible estrat identificat en el treball de camp com a UE 683b.

Interpretació:

Datació

Criteri datació

Foto/ Diapo.

Recull mostres

Tipus de mostra:

Població/ Terme municipal:

Codi MUHBA UE

C/d'Espalter, 1b-11; c/ de Sant Pau, 66; c/ de Sant Josep Oriol, 7-11; Pl. de Salvador Seguí. Barcelona

029/07

750

Zona/ àmbit

Sector

Definició

Comp. geològica

Comp. orgànica

Comp. artificial

Posició

Dimensions

Orientació

Mida

Consistència/ Compactació

Color

Cotes superiors

Màximes Minimes

5'30 m - 5'20 m

Orientació pendent

Potència

Igual a

En contacte

Cobreix

Cobert per

Farceix

Farcit per

Talla

Tallat per

Recolza

Se li recolza

Es lliura

Se li lliura

Observacions:

Interpretació:

Datació

Criteri datació

Foto/ Diapo.

Recull mostres

Tipus de mostra:



Població/ Terme municipal:

Codi MUHBA UE

C/d'Espalter, 1b-11; c/ de Sant Pau, 66; c/ de Sant Josep Oriol, 7-11; Pl. de Salvador Seguí. Barcelona

029/07

751

Zona/ àmbit

Sector

Definició

ESTRAT

Comp. geològica

Comp. orgànica

RESTES ORGÀNIQUE

Comp. artificial

CERÀMICA

Posició

Dimensions

Orientació

Mida

Consistència/ Compactació

Color

Cotes superiors

Màximes Minimes

3'35 m - 3'31 m

Orientació pendent

Potència

Igual a

En contacte

Cobreix

Cobert per

Farceix

Farcit per

Talla

Tallat per

Recolza

Se li recolza

Es lliura

Se li lliura

Observacions:

Interpretació:

Concentració de material ceràmic del Bronze i restes de malacologia.

Datació

Criteri datació

Foto/ Diapo.

Recull mostres

Tipus de mostra:

Població/ Terme municipal:

Codi MUHBA UE

C/d'Espalter, 1b-11; c/ de Sant Pau, 66; c/ de Sant Josep Oriol, 7-11; Pl. de Salvador Seguí. Barcelona

029/07

752

Zona/ àmbit

Sector

Definició

ESTRAT

Comp. geològica

Comp. orgànica

Comp. artificial

Posició

Dimensions

Orientació

Mida

Consistència/ Compactació

Color

Orientació pendent

Màximes

Minimes

Cotes superiors

3'30 m - 3'27 m

Potència

Igual a

En contacte

Cobreix

Cobert per

Farceix

Farcit per

Talla

Tallat per

Recolza

Se li recolza

Es lliura

Se li lliura

Observacions:

Interpretació:

Concentració de material ceràmic i pedres.

Datació

Criteri datació

Foto/ Diapo.

Recull mostres

Tipus de mostra:

Població/ Terme municipal:

Codi MUHBA UE

C/d'Espalter, 1b-11; c/ de Sant Pau, 66; c/ de Sant Josep Oriol, 7-11; Pl. de Salvador Seguí. Barcelona

029/07

753

Zona/ àmbit

Sector

Definició

A

NEGATIVA: retall

Comp. geològica

Comp. orgànica

Comp. artificial

Posició

Dimensions

Orientació

Mida

Consistència/ Compactació

Color

Cotes superiors

Màximes Minimes

5'15 m - 4'96 m

Orientació pendent

Potència

Igual a

En contacte

Cobreix

Cobert per 05

Farceix

Farcit per 754

Talla 92, 683

Tallat per

Recolza

Se li recolza

Es lliura

Se li lliura

Observacions:

Retall de planta circular.

Interpretació:

Restes d'una fossa de caràcter agrícola.

Datació

Criteri datació

Foto/ Diapo.

Recull mostres

Tipus de mostra:

Població/ Terme municipal:

Codi MUHBA UE

C/d'Espalter, 1b-11; c/ de Sant Pau, 66; c/ de Sant Josep Oriol, 7-11; Pl. de Salvador Seguí. Barcelona

029/07

754

Zona/ àmbit

Sector

Definició

A

FARCIMENT

Comp. geològica

Comp. orgànica

Comp. artificial

TERRA

Posició

Dimensions

Orientació

Mida

Consistència/ Compactació

Color

COMPACTACIÓ MITJA

MARRO

Orientació pendent

Màximes

Minimes

Cotes superiors

5'15 m - 4'96 m

Potència

Igual a

En contacte

Cobreix

Cobert per 05

Farceix 753

Farcit per

Talla

Tallat per

Recolza

Se li recolza

Es lliura

Se li lliura

Observacions:

Interpretació:

Nivell d'amortització de la fossa UE 753.

Datació

Criteri datació

Foto/ Diapo.

Recull mostres

Tipus de mostra:

Població/ Terme municipal:

Codi MUHBA UE

C/d'Espalter, 1b-11; c/ de Sant Pau, 66; c/ de Sant Josep Oriol, 7-11; Pl. de Salvador Seguí. Barcelona

029/07

755

Zona/ àmbit

Sector

Definició

E-106

FARCIMENT

Comp. geològica

Comp. orgànica

Comp. artificial

TERRA

CARBONS (presència)

CERÀMICA

Posició

Dimensions

Orientació

Mida

Consistència/ Compactació

Color

GRAVA (2-5 mm.)

COMPACTACIÓ ALTA

MARRÓ-ATARONJAT

Orientació pendent pla

Màximes Minimes

Cotes superiors

3'33 m - 3'00 m

Potència 0'33 m

Igual a

En contacte

Cobreix

Cobert per 683b

Farceix 756

Farcit per

Talla

Tallat per

Recolza

Se li recolza

Es lliura

Se li lliura

Observacions:

Sediment amb contingut detrític. En el fons del retall s'ha localitzat un fragment de bronze. Apareixen restes d'argila cuita procedents d'agun tipus d'estructura de combustió desmuntada.

Interpretació:

Nivell d'amortització del forat UE 756.

Datació Bronze

Criteri datació

DATAció ABSOLUTA -ceràmica-

Foto/ Diapo.

Recull mostres

Tipus de mostra:

Població/ Terme municipal:

Codi MUHBA UE

C/d'Espalter, 1b-11; c/ de Sant Pau, 66; c/ de Sant Josep Oriol, 7-11; Pl. de Salvador Seguí. Barcelona

029/07

756

Zona/ àmbit

Sector

Definició

E-106

NEGATIVA: retall

Comp. geològica

Comp. orgànica

Comp. artificial

Posició

Dimensions

Orientació

Mida

Consistència/ Compactació

Color

Cotes superiors

Màximes Minimes

3'33 m - 3'00 m

Orientació pendent

Potència

Igual a

En contacte

Cobreix

Cobert per 683b

Farceix

Farcit per 755

Talla 759

Tallat per

Recolza

Se li recolza

Es lliura

Se li lliura

Observacions:

Interpretació:

Fossa de morfologia irregular (tendència el·líptica), parets còncaves i fons irregular (tendència plana).

Datació

Criteri datació

Foto/ Diapo.

Recull mostres

Tipus de mostra:

Població/ Terme municipal:

Codi MUHBA UE

C/d'Espalter, 1b-11; c/ de Sant Pau, 66; c/ de Sant Josep Oriol, 7-11; Pl. de Salvador Seguí. Barcelona

029/07

757

Zona/ àmbit

Sector

Definició

E-108

FARCIMENT

Comp. geològica

Comp. orgànica

Comp. artificial

TERRA ARGILOSA

CARBONS (presència)

CERÀMICA

Posició

Dimensions

Orientació

Mida

Consistència/ Compactació

Color

GRAVA (2-5 mm.)

COMPACTACIÓ ALTA

MARRO FOSC

Orientació pendent pla

Màximes Minimes

Cotes superiors

3'20 m - 2'80 m

Potència 0'40 m

Igual a

En contacte

Cobreix

Cobert per 683b

Farceix 758

Farcit per

Talla

Tallat per

Recolza

Se li recolza

Es lliura

Se li lliura

Observacions:

A l'interior del rebliment s'hi han identificat restes de: carbons, ceràmica, lític, macrolític, malacologia i metall (bronze).

Interpretació:

Rebliment detrític de la fossa UE 758.

Datació

Bronze Iníci

Criteri datació

DATAció ABSOLUTA -ceràmica-

Foto/ Diapo.

Recull mostres

Tipus de mostra:

Població/ Terme municipal:

Codi MUHBA UE

C/d'Espalter, 1b-11; c/ de Sant Pau, 66; c/ de Sant Josep Oriol, 7-11; Pl. de Salvador Seguí. Barcelona

029/07

758

Zona/ àmbit

Sector

Definició

E-108

NEGATIVA

Comp. geològica

Comp. orgànica

Comp. artificial

Posició

Dimensions

Orientació

Mida

Consistència/ Compactació

Color

Cotes superiors

Màximes Minimes

3'20 m - 2'80 m

Orientació pendent

Potència 0'40 m

Igual a

En contacte

Cobreix

Cobert per 683b

Farceix

Farcit per 757

Talla 759

Tallat per

Recolza

Se li recolza

Es lliura

Se li lliura

Observacions:

Planta irregular, però de tendència ovalada.

Interpretació:

Fossa de morfologia irregular (tendència el·líptica), parets còncaves i fons irregular (tendència plana).

Datació Bronze Inici

Criteri datació

DATAció ABSOLUTA -ceràmica-

Foto/ Diapo.

Recull mostres

Tipus de mostra:



Població/ Terme municipal:

Codi MUHBA UE

C/d'Espalter, 1b-11; c/ de Sant Pau, 66; c/ de Sant Josep Oriol, 7-11; Pl. de Salvador Seguí. Barcelona

029/07

759

Zona/ àmbit

Sector

Definició

ESTRAT

Comp. geològica

Comp. orgànica

Comp. artificial

GRAVA

Posició

Dimensions

Orientació

Mida

Consistència/ Compactació

Color

GRAVA (2-5 mm.)

COMPACTACIÓ MITJA

MARRO

Orientació pendent

Cotes superiors

Màximes Minimes

3'80 m - 3'30 m

Potència

Igual a

En contacte

Cobreix

Cobert per 683b

Farceix

Farcit per

Talla

Tallat per 756, 758

Recolza

Se li recolza

Es lliura

Se li lliura

Observacions:

Interpretació:

Estrat d'aportació fluvial.

Datació

Criteri datació

Foto/ Diapo.

Recull mostres

Tipus de mostra:

Població/ Terme municipal:

Codi MUHBA UE

C/d'Espalter, 1b-11; c/ de Sant Pau, 66; c/ de Sant Josep Oriol, 7-11; Pl. de Salvador Seguí. Barcelona

029/07

760

Zona/ àmbit

Sector

Definició

E-107

FARCIMENT

Comp. geològica

Comp. orgànica

Comp. artificial

TERRA ARGILOSA

CERÀMICA

Posició

Dimensions

Orientació

Mida

Consistència/ Compactació

Color

COMPACTACIÓ ALTA

MARRO FOSC

Orientació pendent pla

Màximes Minimes

Cotes superiors

2'68 m - 2'54 m

Potència

0'10-0'07 m

Igual a

En contacte

Cobreix 761

Cobert per 683a

Farceix 762

Farcit per

Talla

Tallat per

Recolza

Se li recolza

Es lliura

Se li lliura

Observacions:

No hi ha carbons ni cendres. Només s'ha recuperat un fragment de ceràmica que no aporta dades cronològiques significatives (podria ser un element rodat).

Interpretació:

Nivell de rebliment de l'estructura E-107. Amortització definitiva de l'estructura. El sediment podria assimilar-se al que conforma l'estrat UE 683a.

Datació

Criteri datació

Foto/ Diapo.

Recull mostres

Tipus de mostra:

Població/ Terme municipal:

Codi MUHBA UE

C/d'Espalter, 1b-11; c/ de Sant Pau, 66; c/ de Sant Josep Oriol, 7-11; Pl. de Salvador Seguí. Barcelona

029/07

761

Zona/ àmbit

Sector

Definició

E-107

FARCIMENT

Comp. geològica

Comp. orgànica

Comp. artificial

PEDRES

Posició

Dimensions

Orientació

Mida

Consistència/ Compactació

Color

COMPACTACIÓ ALTA

Orientació pendent pla

Màximes Minimes

Cotes superiors

2'68 m - 2'47 m

Potència

0'12 - 0'05 m

Igual a

En contacte

Cobreix 766

Cobert per 760

Farceix 762

Farcit per

Talla

Tallat per

Recolza

Se li recolza

Es lliura

Se li lliura

Observacions:

La majoria de pedres estan cremades o mostren certes alteracions tèrmiques: rubrefacció cortex, esclats tèrmics, etc..

Interpretació:

Segon nivell de rebliment de l'estructura E-107, format íntegrament per pedres de volum i litologia variats. Ocupa tota la superfície de la fossa. Podria tractar-se de la solera de pedres d'una llar.

Datació

Criteri datació

Foto/ Diapo.

Recull mostres

Tipus de mostra:

Població/ Terme municipal:

Codi MUHBA UE

C/d'Espalter, 1b-11; c/ de Sant Pau, 66; c/ de Sant Josep Oriol, 7-11; Pl. de Salvador Seguí. Barcelona

029/07

762

Zona/ àmbit

Sector

Definició

E-107

NEGATIVA

Comp. geològica

Comp. orgànica

Comp. artificial

Posició

Dimensions

Orientació

Mida

Consistència/ Compactació

Color

Cotes superiors

Màximes

Minimes

2'69 m - 2'47

Orientació pendent

Potència

0'22 m

Igual a

En contacte

Cobreix

Cobert per 683a

Farceix

Farcit per 760, 761, 766

Talla

683b

Tallat per

Recolza

Se li recolza

Es lliura

Se li lliura

Observacions:

Fossa de planta el·líptica amb el fons pla, de secció cilíndrica i parets divergents.

Interpretació:

Fossa pertanyent a una possible estructura de combustió. No s'aprecien les parets cremades.

Datació

Criteri datació

Foto/ Diapo.

Recull mostres

Tipus de mostra:

Població/ Terme municipal:

Codi MUHBA UE

C/d'Espalter, 1b-11; c/ de Sant Pau, 66; c/ de Sant Josep Oriol, 7-11; Pl. de Salvador Seguí. Barcelona

029/07

763

Zona/ àmbit

Sector

Definició

B

NEGATIVA: retall

Comp. geològica

Comp. orgànica

Comp. artificial

Posició

Dimensions

Orientació

Mida

Consistència/ Compactació

Color

Orientació pendent

Màximes

Minimes

Cotes superiors

5'19 m - 2'14 m

Potència

Igual a

En contacte

Cobreix

Cobert per 05

Farceix

Farcit per 764, 767

Talla 92, 683

Tallat per

Recolza

Se li recolza

Es lliura

Se li lliura

Observacions:

Retall de planta circular. Seccionat per la construcció de la pantalla (zona del transformador).

Interpretació:

Fossa de funcionalitat indeterminada, probablement relacionada amb tasques de caràcter agrícola.

Datació

Criteri datació

Foto/ Diapo.

Recull mostres

Tipus de mostra:

Població/ Terme municipal:

Codi MUHBA UE

C/d'Espalter, 1b-11; c/ de Sant Pau, 66; c/ de Sant Josep Oriol, 7-11; Pl. de Salvador Seguí. Barcelona

029/07

764

Zona/ àmbit

Sector

Definició

B

FARCIMENT

Comp. geològica

Comp. orgànica

Comp. artificial

TERRA

Posició

Dimensions

Orientació

Mida

Consistència/ Compactació

Color

COMPACTACIÓ MITJA

MARRO

Orientació pendent

Cotes superiors

Màximes Minimes

5'19 m - 2'14 m

Potència

Igual a

En contacte

Cobreix 767

Cobert per 05

Farceix 763

Farcit per

Talla

Tallat per

Recolza

Se li recolza

Es lliura

Se li lliura

Observacions:

Interpretació:

Nivell d'amortització de la fossa UE 763.

Datació s. XV

Criteri datació

DATACIÓ ABSOLUTA -ceràmica-

Foto/ Diapo.

Recull mostres

Tipus de mostra:

Població/ Terme municipal:

Codi MUHBA UE

C/d'Espalter, 1b-11; c/ de Sant Pau, 66; c/ de Sant Josep Oriol, 7-11; Pl. de Salvador Seguí. Barcelona

029/07

765

Zona/ àmbit

Sector

Definició

B

FARCIMENT

Comp. geològica

Comp. orgànica

Comp. artificial

TERRA ARGILOSA

Posició

Dimensions

Orientació

Mida

Consistència/ Compactació

Color

ARGILOSA

MARRÓ-VERMELLÓS

Cotes superiors

Màximes Minimes

5'30 m - 1'47 m

Orientació pendent

Potència

Igual a

En contacte

Cobreix 768

Cobert per 741

Farceix 740

Farcit per

Talla

Tallat per

Recolza

Se li recolza

Es lliura

Se li lliura

Observacions:

Interpretació:

Nivell d'amortització del pou UE 740.

Datació

s. XV

Criteri datació

DATAció ABSOLUTA -ceràmica-

Foto/ Diapo.

Recull mostres

Tipus de mostra:

Població/ Terme municipal:

Codi MUHBA UE

C/d'Espalter, 1b-11; c/ de Sant Pau, 66; c/ de Sant Josep Oriol, 7-11; Pl. de Salvador Seguí. Barcelona

029/07

766

Zona/ àmbit

Sector

Definició

E-107

FARCIMENT

Comp. geològica

Comp. orgànica

Comp. artificial

TERRA + PEDRES

CARBONS (presència)

Posició

Dimensions

Orientació

Mida

Consistència/ Compactació

Color

FRÀGIL

MARRO FOSC

Orientació pendent pla

Màximes Minimes

Cotes superiors

2'61 m - 2'47 m

Potència

0'14 - 0'05 m

Igual a

En contacte

Cobreix

Cobert per 761

Farceix 762

Farcit per

Talla

Tallat per

Recolza

Se li recolza

Es lliura

Se li lliura

Observacions:

Presència de pedres, entre el sediment marró fosc, de menor volum i amb abundants esclats tèrmics. S'ha coordinat i recollit alguna mostra de carbó per a datació.

Interpretació:

Possible nivell de destrucció d'una solera anterior a la identificada com a UE 761.

Datació

Criteri datació

Foto/ Diapo.

Recull mostres

Tipus de mostra:

Carbó



Població/ Terme municipal:

Codi MUHBA UE

C/d'Espalter, 1b-11; c/ de Sant Pau, 66; c/ de Sant Josep Oriol, 7-11; Pl. de Salvador Seguí. Barcelona

029/07

767

Zona/ àmbit

Sector

Definició

B

FARCIMENT

Comp. geològica

Comp. orgànica

Comp. artificial

TERRA

CARBONS (presència)

Posició

Dimensions

Orientació

Mida

Consistència/ Compactació

Color

COMPACTACIÓ MITJA

NEGRE

Orientació pendent

Cotes superiors

Màximes Minimes

5'19 m - 2'14 m

Potència

Igual a

En contacte

Cobreix

Cobert per 764

Farceix 763

Farcit per

Talla

Tallat per

Recolza

Se li recolza

Es lliura

Se li lliura

Observacions:

Interpretació:

Nivell d'amortització de la fossa UE 763.

Datació

Criteri datació

Foto/ Diapo.

Recull mostres

Tipus de mostra:

Població/ Terme municipal:

Codi MUHBA UE

C/d'Espalter, 1b-11; c/ de Sant Pau, 66; c/ de Sant Josep Oriol, 7-11; Pl. de Salvador Seguí. Barcelona

029/07

768

Zona/ àmbit

Sector

Definició

B

FARCIMENT

Comp. geològica

Comp. orgànica

Comp. artificial

Posició

Dimensions

Orientació

Mida

Consistència/ Compactació

Color

Cotes superiors

Màximes

Minimes

-

Orientació pendent

Potència

Igual a 771

En contacte

Cobreix

Cobert per

Farceix

Farcit per

Talla

Tallat per

Recolza

Se li recolza

Es lliura

Se li lliura

Observacions:

Interpretació:

Datació

Criteri datació

Foto/ Diapo.

Recull mostres

Tipus de mostra:

Població/ Terme municipal:

Codi MUHBA UE

C/d'Espalter, 1b-11; c/ de Sant Pau, 66; c/ de Sant Josep Oriol, 7-11; Pl. de Salvador Seguí. Barcelona

029/07

769

Zona/ àmbit

Sector

Definició

B

FARCIMENT

Comp. geològica

Comp. orgànica

Comp. artificial

TERRA

CARBONS (presència)

Posició

Dimensions

Orientació

Mida

Consistència/ Compactació

Color

COMPACTACIÓ MITJA

NEGRE

Orientació pendent

Cotes superiors

Màximes Minimes

4'50 m - 3'56 m

Potència

Igual a

En contacte

Cobreix 770

Cobert per 739

Farceix 738

Farcit per

Talla

Tallat per

Recolza

Se li recolza

Es lliura

Se li lliura

Observacions:

Interpretació:

Nivell d'amortització del retall UE 738.

Datació

Criteri datació

Foto/ Diapo.

Recull mostres

Tipus de mostra:

Població/ Terme municipal:

Codi MUHBA UE

C/d'Espalter, 1b-11; c/ de Sant Pau, 66; c/ de Sant Josep Oriol, 7-11; Pl. de Salvador Seguí. Barcelona

029/07

770

Zona/ àmbit

Sector

Definició

B

FARCIMENT

Comp. geològica

Comp. orgànica

Comp. artificial

TERRA

Posició

Dimensions

Orientació

Mida

Consistència/ Compactació

Color

COMPACTACIÓ MITJA

MARRO

Orientació pendent

Màximes

Minimes

Cotes superiors

3'56 m - 3'05 m

Potència

Igual a

En contacte

Cobreix

Cobert per 769

Farceix 738

Farcit per

Talla

Tallat per

Recolza

Se li recolza

Es lliura

Se li lliura

Observacions:

Interpretació:

Nivell d'amortització del retall UE 738.

Datació

Criteri datació

Foto/ Diapo.

Recull mostres

Tipus de mostra:

Població/ Terme municipal:

Codi MUHBA UE

C/d'Espalter, 1b-11; c/ de Sant Pau, 66; c/ de Sant Josep Oriol, 7-11; Pl. de Salvador Seguí. Barcelona

029/07

771

Zona/ àmbit

Sector

Definició

B

FARCIMENT

Comp. geològica

Comp. orgànica

Comp. artificial

TERRA + PEDRES

Posició

Dimensions

Orientació

Mida

Consistència/ Compactació

Color

COMPACTACIÓ MITJA

MARRÓ-VERMELLÓS

Cotes superiors

Màximes Minimes

5'30 m - 1'00 m

Orientació pendent

Potència

Igual a 768

En contacte

Cobreix

Cobert per 765

Farceix 740

Farcit per

Talla

Tallat per

Recolza

Se li recolza

Es lliura

Se li lliura

Observacions:

Identificat en el treball de camp amb la UE 768 també.

Interpretació:

Nivell d'amortització del pou UE 740.

Datació

Criteri datació

Foto/ Diapo.

Recull mostres

Tipus de mostra:

Població/ Terme municipal:

Codi MUHBA UE

C/d'Espalter, 1b-11; c/ de Sant Pau, 66; c/ de Sant Josep Oriol, 7-11; Pl. de Salvador Seguí. Barcelona

029/07

772

Zona/ àmbit

Sector

Definició

Comp. geològica

Comp. orgànica

Comp. artificial

Posició

Dimensions

Orientació

Mida

Consistència/ Compactació

Color

Cotes superiors

Màximes Minimes

2'84 m - 2'26 m

Orientació pendent

Potència

Igual a

En contacte

Cobreix

Cobert per 05

Farceix

Farcit per 773

Talla 92, 683

Tallat per

Recolza

Se li recolza

Es lliura

Se li lliura

Observacions:

Retall de planta circular i parets còncaues.

Interpretació:

Sitja.

Datació s. XV

Criteri datació

DATAció RELATIVA -estratigrafia-

Foto/ Diapo.

Recull mostres

Tipus de mostra:

Població/ Terme municipal:

Codi MUHBA UE

C/d'Espalter, 1b-11; c/ de Sant Pau, 66; c/ de Sant Josep Oriol, 7-11; Pl. de Salvador Seguí. Barcelona

029/07

773

Zona/ àmbit

Sector

Definició

A

FARCIMENT

Comp. geològica

Comp. orgànica

Comp. artificial

TERRA

Posició

Dimensions

Orientació

Mida

Consistència/ Compactació

Color

COMPACTACIÓ MITJA

MARRO

Orientació pendent

Cotes superiors

Màximes Minimes  
2'84 m - 2'26 m

Potència

Igual a

En contacte

Cobreix

Cobert per 05

Farceix 772

Farcit per

Talla

Tallat per

Recolza

Se li recolza

Es lliura

Se li lliura

Observacions:

Interpretació:

Rebliment de la sitja UE 772.

Datació

s. XV

Criteri datació

DATAció RELATIVA -estratigrafia-

Foto/ Diapo.

Recull mostres

Tipus de mostra:

Població/ Terme municipal:

Codi MUHBA UE

C/d'Espalter, 1b-11; c/ de Sant Pau, 66; c/ de Sant Josep Oriol, 7-11; Pl. de Salvador Seguí. Barcelona

029/07

774

Zona/ àmbit

Sector

Definició

E-109

FARCIMENT

Comp. geològica

Comp. orgànica

Comp. artificial

TERRA + PEDRES

Posició

Dimensions

Orientació

Mida

Consistència/ Compactació

Color

GRAVA (2-5 mm.)

COMPACTACIÓ ALTA

MARRÓ-ATARONJAT

Orientació pendent pla

Màximes Minimes

Cotes superiors

3'26 m - 3'15 m

Potència

0'12-0'07 m

Igual a

En contacte

Cobreix

Cobert per 683b

Farceix 775

Farcit per

Talla

Tallat per

Recolza

Se li recolza

Es lliura

Se li lliura

Observacions:

Les pedres poden ser part de la solera lítica d'una llar. S'observen pedres amb esclats tèrmics.

Interpretació:

Nivell de destrucció d'una llar (estructura de combustió) de morfologia ovalada, semiexcavada.

Datació

Bronze Inici

Criteri datació

DATAció RELATIVA -estratigrafia-

Foto/ Diapo.

Recull mostres

Tipus de mostra:



Població/ Terme municipal:

Codi MUHBA UE

C/d'Espalter, 1b-11; c/ de Sant Pau, 66; c/ de Sant Josep Oriol, 7-11; Pl. de Salvador Seguí. Barcelona

029/07

775

Zona/ àmbit

Sector

Definició

E-109

NEGATIVA

Comp. geològica

Comp. orgànica

Comp. artificial

Posició

Dimensions

Orientació

Mida

Consistència/ Compactació

Color

Cotes superiors

Màximes Minimes

3'22 m - 3'15 m

Orientació pendent

Potència

0'07 - 0'10 m

Igual a

En contacte

Cobreix

Cobert per 683b

Farceix

Farcit per 774

Talla 759

Tallat per

Recolza

Se li recolza

Es lliura

Se li lliura

Observacions:

Fossa de petites dimensions, aparentment ovalada, de parets divergents i fons lleugerament pla. Excavada en l'estrat UE 759. No hi ha signes evidents de rubrefacció, ni en la base ni en les parets de la mateixa.

Interpretació:

Cubeta de combustió amb solera lítica.

Datació

Bronze Iníci

Criteri datació

DATAció RELATIVA -estratigrafia-

Foto/ Diapo.

Recull mostres

Tipus de mostra:

Població/ Terme municipal:

Codi MUHBA UE

C/d'Espalter, 1b-11; c/ de Sant Pau, 66; c/ de Sant Josep Oriol, 7-11; Pl. de Salvador Seguí. Barcelona

029/07

776

Zona/ àmbit

Sector

Definició

E-110

FARCIMENT

Comp. geològica

Comp. orgànica

Comp. artificial

TERRA ARGILOSA

CARBONS (presència)

CERÀMICA

Posició

Dimensions

Orientació

Mida

Consistència/ Compactació

Color

SOLTA

MARRO

Orientació pendent pla

Màximes Minimes

Cotes superiors

3'05-3'10 m - 2'77 m

Potència

0'20-0'28 m

Igual a

En contacte

Cobreix 798

Cobert per 759

Farceix 808

Farcit per

Talla

Tallat per

Recolza

Se li recolza

Es lliura

Se li lliura

Observacions:

S'han recuperat diversos fragments d'argila cuita que presenten una cara llisa. També s'han recuperat nombroses restes malacològiques i material lític. Aquest material es concentra en el sector nord del nivell.

Interpretació:

Primer nivell de rebliment de l'estructura E-110 (amortització detrítica).

Datació

Neolític Mi

Criteri datació

DATAció ABSOLUTA -ceràmica-

Foto/ Diapo.

Recull mostres

Tipus de mostra:

Carbons

Població/ Terme municipal:

Codi MUHBA UE

C/d'Espalter, 1b-11; c/ de Sant Pau, 66; c/ de Sant Josep Oriol, 7-11; Pl. de Salvador Seguí. Barcelona

029/07

777

Zona/ àmbit

Sector

Definició

Comp. geològica

Comp. orgànica

Comp. artificial

Posició

Dimensions

Orientació

Mida

Consistència/ Compactació

Color

Cotes superiors

Màximes Minimes

3'72 m - 1'30 m

Orientació pendent

Potència

Igual a

En contacte

Cobreix

Cobert per 05

Farceix

Farcit per 778

Talla

92, 683, 759, 684

Tallat per

Recolza

Se li recolza

Es lliura

Se li lliura

Observacions:

Retall de planta circular i parets còncaues.

Interpretació:

Sitja.

Datació

Criteri datació

Foto/ Diapo.

Recull mostres

Tipus de mostra:

Població/ Terme municipal:

Codi MUHBA UE

C/d'Espalter, 1b-11; c/ de Sant Pau, 66; c/ de Sant Josep Oriol, 7-11; Pl. de Salvador Seguí. Barcelona

029/07

778

Zona/ àmbit

Sector

Definició

A

FARCIMENT

Comp. geològica

Comp. orgànica

Comp. artificial

TERRA + PEDRES

Posició

Dimensions

Orientació

Mida

Consistència/ Compactació

Color

SORRA (0'02-2 mm.)

COMPACTACIÓ MITJA

MARRO

Orientació pendent

Màximes

Minimes

Cotes superiors

3'72 m - 1'30 m

Potència

Igual a

En contacte

Cobreix

Cobert per 05

Farceix 777

Farcit per

Talla

Tallat per

Recolza

Se li recolza

Es lliura

Se li lliura

Observacions:

Interpretació:

Nivell d'amortització de la sitja UE 777.

Datació

Criteri datació

Foto/ Diapo.

Recull mostres

Tipus de mostra:

Població/ Terme municipal:

Codi MUHBA UE

C/d'Espalter, 1b-11; c/ de Sant Pau, 66; c/ de Sant Josep Oriol, 7-11; Pl. de Salvador Seguí. Barcelona

029/07

779

Zona/ àmbit

Sector

Definició

E-112

FARCIMENT

Comp. geològica

Comp. orgànica

Comp. artificial

PEDRES

Posició

Dimensions

Orientació

Mida

Consistència/ Compactació

Color

Orientació pendent

Màximes Minimes

Cotes superiors

2'30 m - 2'16 m

Potència

Igual a

En contacte

Cobreix 783

Cobert per 759

Farceix 782

Farcit per

Talla

Tallat per

Recolza

Se li recolza

Es lliura

Se li lliura

Observacions:

Interpretació:

Pedres situades a l'interior de l'estructura E-112.

Datació

Criteri datació

Foto/ Diapo.

Recull mostres

Tipus de mostra:

Població/ Terme municipal:

Codi MUHBA UE

C/d'Espalter, 1b-11; c/ de Sant Pau, 66; c/ de Sant Josep Oriol, 7-11; Pl. de Salvador Seguí. Barcelona

029/07

780

Zona/ àmbit

Sector

Definició

E-113

FARCIMENT

Comp. geològica

Comp. orgànica

Comp. artificial

PEDRES

Posició

Dimensions

Orientació

Mida

Consistència/ Compactació

Color

Orientació pendent

Màximes

Minimes

Cotes superiors

2'30 m - 2'14 m

Potència

Igual a

En contacte

Cobreix 785

Cobert per 759

Farceix 784

Farcit per

Talla

Tallat per

Recolza

Se li recolza

Es lliura

Se li lliura

Observacions:

Interpretació:

Pedres situades a l'interior de l'estructura E-113.

Datació

Criteri datació

Foto/ Diapo.

Recull mostres

Tipus de mostra:

Població/ Terme municipal:

Codi MUHBA UE

C/d'Espalter, 1b-11; c/ de Sant Pau, 66; c/ de Sant Josep Oriol, 7-11; Pl. de Salvador Seguí. Barcelona

029/07

781

Zona/ àmbit

Sector

Definició

E-114

ESTRAT

Comp. geològica

Comp. orgànica

Comp. artificial

PEDRES

Posició

Dimensions

Orientació

Mida

Consistència/ Compactació

Color

Orientació pendent

Màximes

Minimes

Cotes superiors

2'69 m - 2'34 m

Potència

Igual a

En contacte

Cobreix

Cobert per

Farceix

Farcit per

Talla

Tallat per

Recolza

Se li recolza

Es lliura

Se li lliura

Observacions:

Interpretació:

Datació

Criteri datació

Foto/ Diapo.

Recull mostres

Tipus de mostra:

Població/ Terme municipal:

Codi MUHBA UE

C/d'Espalter, 1b-11; c/ de Sant Pau, 66; c/ de Sant Josep Oriol, 7-11; Pl. de Salvador Seguí. Barcelona

029/07

782

Zona/ àmbit

Sector

Definició

E-112

NEGATIVA: retall

Comp. geològica

Comp. orgànica

Comp. artificial

Posició

Dimensions

Orientació

Mida

Consistència/ Compactació

Color

Cotes superiors

Màximes Minimes

2'28 m - 2'18 m

Orientació pendent

Potència 0'10 m

Igual a

En contacte

Cobreix

Cobert per 759

Farceix

Farcit per 779, 783

Talla 684a

Tallat per

Recolza

Se li recolza

Es lliura

Se li lliura

Observacions:

Retall de planta circular. Ha d'estar relacionat amb l'estructura E-113.

Interpretació:

Forat de planta circular.

Datació

Bronze Inici

Criteri datació

DATAció RELATIVA -estratigrafia-

Foto/ Diapo.

Recull mostres

Tipus de mostra:



Població/ Terme municipal:

Codi MUHBA UE

C/d'Espalter, 1b-11; c/ de Sant Pau, 66; c/ de Sant Josep Oriol, 7-11; Pl. de Salvador Seguí. Barcelona

029/07

783

Zona/ àmbit

Sector

Definició

E-112

FARCIMENT

Comp. geològica

Comp. orgànica

Comp. artificial

TERRA

Posició

Dimensions

Orientació

Mida

Consistència/ Compactació

Color

LLIM (0,002-0,02 mm.)

COMPACTACIÓ MITJA

MARRÓ-ATARONJAT

Orientació pendent

Màximes

Minimes

Cotes superiors

2'28 m - 2'18 m

Potència

Igual a

En contacte

Cobreix

Cobert per 779

Farceix 782

Farcit per

Talla

Tallat per

Recolza

Se li recolza

Es lliura

Se li lliura

Observacions:

Interpretació:

Rebliment del retall UE 782.

Datació

Criteri datació

Foto/ Diapo.

Recull mostres

Tipus de mostra:

Població/ Terme municipal:

Codi MUHBA UE

C/d'Espalter, 1b-11; c/ de Sant Pau, 66; c/ de Sant Josep Oriol, 7-11; Pl. de Salvador Seguí. Barcelona

029/07

784

Zona/ àmbit

Sector

Definició

E-113

NEGATIVA: retall

Comp. geològica

Comp. orgànica

Comp. artificial

Posició

Dimensions

Orientació

Mida

Consistència/ Compactació

Color

Cotes superiors

Màximes

Minimes

2'27 m - 2'16 m

Orientació pendent

Potència

0'11 m

Igual a

En contacte

Cobreix

Cobert per 759

Farceix

Farcit per 780, 785

Talla

684a

Tallat per

Recolza

Se li recolza

Es lliura

Se li lliura

Observacions:

Retall de planta circular. Ha d'estar relacionat amb l'estructura E-112.

Interpretació:

Forat de planta circular.

Datació

Criteri datació

Foto/ Diapo.

Recull mostres

Tipus de mostra:

Població/ Terme municipal:

Codi MUHBA UE

C/d'Espalter, 1b-11; c/ de Sant Pau, 66; c/ de Sant Josep Oriol, 7-11; Pl. de Salvador Seguí. Barcelona

029/07

785

Zona/ àmbit

Sector

Definició

E-113

FARCIMENT

Comp. geològica

Comp. orgànica

Comp. artificial

TERRA

Posició

Dimensions

Orientació

Mida

Consistència/ Compactació

Color

LLIM (0,002-0,02 mm.)

COMPACTACIÓ MITJA

MARRÓ-ATARONJAT

Orientació pendent

Màximes

Minimes

Cotes superiors

2'27 m - 2'16 m

Potència

Igual a

En contacte

Cobreix

Cobert per 780

Farceix 784

Farcit per

Talla

Tallat per

Recolza

Se li recolza

Es lliura

Se li lliura

Observacions:

Interpretació:

Rebliment del retall UE 784.

Datació

Criteri datació

Foto/ Diapo.

Recull mostres

Tipus de mostra:

Població/ Terme municipal:

Codi MUHBA UE

C/d'Espalter, 1b-11; c/ de Sant Pau, 66; c/ de Sant Josep Oriol, 7-11; Pl. de Salvador Seguí. Barcelona

029/07

786

Zona/ àmbit

Sector

Definició

E-115

FARCIMENT

Comp. geològica

Comp. orgànica

Comp. artificial

PEDRES

Posició

Dimensions

Orientació

Mida

Consistència/ Compactació

Color

Orientació pendent

Màximes

Minimes

Cotes superiors

2'40 m - 2'34 m

Potència

Igual a

En contacte

Cobreix

Cobert per 759

Farceix 788

Farcit per

Talla

Tallat per

Recolza

Se li recolza

Es lliura

Se li lliura

Observacions:

Interpretació:

Pedra de granit (aportació antròpica) que rebleix la fossa UE 788.

Datació

Criteri datació

Foto/ Diapo.

Recull mostres

Tipus de mostra:

Població/ Terme municipal:

Codi MUHBA UE

C/d'Espalter, 1b-11; c/ de Sant Pau, 66; c/ de Sant Josep Oriol, 7-11; Pl. de Salvador Seguí. Barcelona

029/07

787

Zona/ àmbit

Sector

Definició

E-115

FARCIMENT

Comp. geològica

Comp. orgànica

Comp. artificial

TERRA ARGILOSA

Posició

Dimensions

Orientació

Mida

Consistència/ Compactació

Color

COMPACTACIÓ MITJA

MARRO FOSC

Orientació pendent

Cotes superiors

Màximes Minimes

2'37 m - 2'32 m

Potència

Igual a

En contacte

Cobreix

Cobert per 786

Farceix 788

Farcit per

Talla

Tallat per

Recolza

Se li recolza

Es lliura

Se li lliura

Observacions:

Interpretació:

Rebliment de la fossa UE 788.

Datació

Criteri datació

Foto/ Diapo.

Recull mostres

Tipus de mostra:

Població/ Terme municipal:

Codi MUHBA UE

C/d'Espalter, 1b-11; c/ de Sant Pau, 66; c/ de Sant Josep Oriol, 7-11; Pl. de Salvador Seguí. Barcelona

029/07

788

Zona/ àmbit

Sector

Definició

E-115

NEGATIVA: retall

Comp. geològica

Comp. orgànica

Comp. artificial

Posició

Dimensions

Orientació

Mida

Consistència/ Compactació

Color

Cotes superiors

Màximes Minimes

2'37 m - 2'32 m

Orientació pendent

Potència

Igual a

En contacte

Cobreix

Cobert per 759

Farceix

Farcit per 786, 787

Talla

684a

Tallat per

Recolza

Se li recolza

Es lliura

Se li lliura

Observacions:

Petita fossa de poca potència que conté una pedra de granit de considerables dimensions (més o menys treballada).

Interpretació:

Podria tractar-se d'un forat per falcar un contenidor.

Datació

Criteri datació

Foto/ Diapo.

Recull mostres

Tipus de mostra:

Població/ Terme municipal:

Codi MUHBA UE

C/d'Espalter, 1b-11; c/ de Sant Pau, 66; c/ de Sant Josep Oriol, 7-11; Pl. de Salvador Seguí. Barcelona

029/07

789

Zona/ àmbit

Sector

Definició

E-116

FARCIMENT

Comp. geològica

Comp. orgànica

Comp. artificial

TERRA ARGILOSA

CARBONS (presència)

CERÀMICA

Posició

Dimensions

Orientació

Mida

Consistència/ Compactació

Color

LLIM (0,002-0,02 mm.)

COMPACTACIÓ ALTA

MARRÓ-GRIS

Orientació pendent pla

Màximes Minimes

Cotes superiors

2'38 m - 1'96 m

Potència 0'43 m

Igual a

En contacte

Cobreix 793

Cobert per 684a

Farceix 796

Farcit per

Talla

Tallat per

Recolza

Se li recolza

Es lliura

Se li lliura

Observacions:

S'han recuperat diversos fragments de ceràmica, carbons de petit gruix, còdols. Destaca una punta de síles.

Interpretació:

Nivell de rebliment, deposició antròpica de morfologia irregular de la fossa UE 796.

Datació

Criteri datació

Foto/ Diapo.

Recull mostres

Tipus de mostra:

carbo

Població/ Terme municipal:

Codi MUHBA UE

C/d'Espalter, 1b-11; c/ de Sant Pau, 66; c/ de Sant Josep Oriol, 7-11; Pl. de Salvador Seguí. Barcelona

029/07

790

Zona/ àmbit

Sector

Definició

E-117

FARCIMENT

Comp. geològica

Comp. orgànica

Comp. artificial

TERRA + PEDRES

CERÀMICA

Posició

Dimensions

Orientació

Mida

Consistència/ Compactació

Color

LLIM (0,002-0,02 mm.)

FRÀGIL

MARRO

Orientació pendent pla

Màximes Minimes

Cotes superiors

3'10 m - 2'99 m

Potència 0'11 m

Igual a

En contacte

Cobreix

Cobert per 683a

Farceix 791

Farcit per

Talla

Tallat per

Recolza

Se li recolza

Es lliura

Se li lliura

Observacions:

Interpretació:

Rebliment del retall UE 791. Nivell d'amortització de l'estructura E-117.

Datació

Criteri datació

Foto/ Diapo.

Recull mostres

Tipus de mostra:



Població/ Terme municipal:

Codi MUHBA UE

C/d'Espalter, 1b-11; c/ de Sant Pau, 66; c/ de Sant Josep Oriol, 7-11; Pl. de Salvador Seguí. Barcelona

029/07

791

Zona/ àmbit

Sector

Definició

E-117

NEGATIVA: retall

Comp. geològica

Comp. orgànica

Comp. artificial

Posició

Dimensions

Orientació

Mida

Consistència/ Compactació

Color

Cotes superiors

Màximes Minimes

3'10 m - 2'99 m

Orientació pendent

Potència

0'07-0'08m

Igual a

En contacte

Cobreix

Cobert per 683a

Farceix

Farcit per 790

Talla 683b

Tallat per

Recolza

Se li recolza

Es lliura

Se li lliura

Observacions:

Retall de planta circular i fons pla, amb les parets verticals (de secció cilíndrica).

Interpretació:

Possible retall destinat al sosteniment o manteniment d'algun tipus de contenidor.

Datació

Criteri datació

Foto/ Diapo.

Recull mostres

Tipus de mostra:

Població/ Terme municipal:

Codi MUHBA UE

C/d'Espalter, 1b-11; c/ de Sant Pau, 66; c/ de Sant Josep Oriol, 7-11; Pl. de Salvador Seguí. Barcelona

029/07

792

Zona/ àmbit

Sector

Definició

ESTRAT

Comp. geològica

Comp. orgànica

Comp. artificial

GRAVA

Posició

Dimensions

Orientació

Mida

Consistència/ Compactació

Color

SORRA (0'02-2 mm.)

COMPACTACIÓ MITJA

MARRO

Orientació pendent

Cotes superiors

Màximes Minimes

3'80 m - 2'14 m

Potència

Igual a

En contacte

Cobreix

Cobert per 759

Farceix

Farcit per

Talla

Tallat per

Recolza

Se li recolza

Es lliura

Se li lliura

Observacions:

Interpretació:

Estrat d'aportació natural que es pot correspondre a una torrentera. Es localitza per sota de l'estrat UE 759.

Datació

Criteri datació

Foto/ Diapo.

Recull mostres

Tipus de mostra:

Població/ Terme municipal:

Codi MUHBA UE

C/d'Espalter, 1b-11; c/ de Sant Pau, 66; c/ de Sant Josep Oriol, 7-11; Pl. de Salvador Seguí. Barcelona

029/07

793

Zona/ àmbit

Sector

Definició

E-116

FARCIMENT

Comp. geològica

Comp. orgànica

Comp. artificial

TERRA + PEDRES

CERÀMICA

Posició

Dimensions

Orientació

Mida

Consistència/ Compactació

Color

LLIM (0,002-0,02 mm.)

COMPACTACIÓ ALTA

GROC

Orientació pendent irregular

Màximes Minimes

Cotes superiors

2'38 m - 1'96 m

Potència 0'32 m

Igual a

En contacte

Cobreix

Cobert per 789

Farceix 796

Farcit per

Talla

Tallat per

Recolza

Se li recolza

Es lliura

Se li lliura

Observacions:

S'han identificat un fragment de jaspi i escassos fragments de material ceràmic.

Interpretació:

Rebliment de la fossa UE 796, pot tractar-se d'una deposició natural posterior a l'entrada en desús de la fossa.

Datació

Criteri datació

Foto/ Diapo.

Recull mostres

Tipus de mostra:

Població/ Terme municipal:

Codi MUHBA UE

C/d'Espalter, 1b-11; c/ de Sant Pau, 66; c/ de Sant Josep Oriol, 7-11; Pl. de Salvador Seguí. Barcelona

029/07

794

Zona/ àmbit

Sector

Definició

E-118

FARCIMENT

Comp. geològica

Comp. orgànica

Comp. artificial

TERRA

RESTES ORGÀNIQUE

CERÀMICA

Posició

Dimensions

Orientació

Mida

Consistència/ Compactació

Color

LLIM (0,002-0,02 mm.)

COMPACTACIÓ MITJA

MARRÓ-ATARONJAT

Orientació pendent

Màximes

Minimes

Cotes superiors

2'80 m - 2'06 m

Potència

Igual a

En contacte

Cobreix

Cobert per 759

Farceix 801

Farcit per

Talla

Tallat per

Recolza

Se li recolza

Es lliura

Se li lliura

Observacions:

Interpretació:

Rebliment de l'estructura E-118. Es tracta d'un nivell d'amortització de la sepultura UE 805, una vegada la coberta s'ha enfonsat.

Datació

Criteri datació

Foto/ Diapo.

Recull mostres

Tipus de mostra:

Població/ Terme municipal:

Codi MUHBA UE

C/d'Espalter, 1b-11; c/ de Sant Pau, 66; c/ de Sant Josep Oriol, 7-11; Pl. de Salvador Seguí. Barcelona

029/07

795

Zona/ àmbit

Sector

Definició

E-119

FARCIMENT

Comp. geològica

Comp. orgànica

Comp. artificial

TERRA + PEDRES

CARBONS (presènci

CERÀMICA

Posició

Dimensions

Orientació

Mida

Consistència/ Compactació

Color

GRAVA (2-5 mm.)

COMPACTACIÓ ALTA

ATARONJAT

Orientació pendent irregular

Màximes Minimes

Cotes superiors

2'98 m - 2'79 m

Potència

0'18-0'10 m

Igual a

En contacte

Cobreix

Cobert per 683b

Farceix 797

Farcit per

Talla

Tallat per

Recolza

Se li recolza

Es lliura

Se li lliura

Observacions:

Com a element contingut hi trobem gran quantitat de pedres, majoritàriament cremades i termoalterades. S'observen diverses pedres amb esclats tèrmics. El nivell identifica la destrucció posterior a l'ús de l'estructura.

Interpretació:

Llar o estructura de combustió de planta circular.

Datació

Criteri datació

Foto/ Diapo.

Recull mostres

Tipus de mostra:

Població/ Terme municipal:

Codi MUHBA UE

C/d'Espalter, 1b-11; c/ de Sant Pau, 66; c/ de Sant Josep Oriol, 7-11; Pl. de Salvador Seguí. Barcelona

029/07

796

Zona/ àmbit

Sector

Definició

E-116

NEGATIVA

Comp. geològica

Comp. orgànica

Comp. artificial

Posició

Dimensions

Orientació

Mida

Consistència/ Compactació

Color

Cotes superiors

Màximes

Minimes

2'43 m - 1'96

Orientació pendent

Potència

0'53 m

Igual a

En contacte

Cobreix

Cobert per 684a

Farceix

Farcit per 789, 793

Talla

684b

Tallat per

Recolza

Se li recolza

Es lliura

Se li lliura

Observacions:

Retall de planta circular i fons còncav, amb les parets exvassades.

Interpretació:

Fossa de funcionalitat desconeguda.

Datació

Criteri datació

Foto/ Diapo.

Recull mostres

Tipus de mostra:

Població/ Terme municipal:

Codi MUHBA UE

C/d'Espalter, 1b-11; c/ de Sant Pau, 66; c/ de Sant Josep Oriol, 7-11; Pl. de Salvador Seguí. Barcelona

029/07

797

Zona/ àmbit

Sector

Definició

E-119

NEGATIVA

Comp. geològica

Comp. orgànica

Comp. artificial

Posició

Dimensions

Orientació

Mida

Consistència/ Compactació

Color

Cotes superiors

Màximes Minimes

2'95 m - 2'79 m

Orientació pendent

Potència

Igual a

En contacte

Cobreix

Cobert per 683b

Farceix

Farcit per 795

Talla 684a

Tallat per

Recolza

Se li recolza

Es lliura

Se li lliura

Observacions:

Retall de planta circular i fons pla, amb les parets rectes o lleugerament divergents.

Interpretació:

Fossa simple, utilitzada per a contenir una llar o estructura de combustió.

Datació

Criteri datació

Foto/ Diapo.

Recull mostres

Tipus de mostra:

Població/ Terme municipal:

Codi MUHBA UE

C/d'Espalter, 1b-11; c/ de Sant Pau, 66; c/ de Sant Josep Oriol, 7-11; Pl. de Salvador Seguí. Barcelona

029/07

798

Zona/ àmbit

Sector

Definició

E-110

FARCIMENT

Comp. geològica

Comp. orgànica

Comp. artificial

TERRA + PEDRES

CARBONS (presència)

CERÀMICA

Posició

Dimensions

Orientació

Mida

Consistència/ Compactació

Color

LLIM (0,002-0,02 mm.)

SOLTA

MARRÓ-ATARONJAT

Orientació pendent pla

Màximes Minimes

Cotes superiors

2'86 m - 2'32 m

Potència

Igual a

En contacte

Cobreix 803

Cobert per 776

Farceix 808

Farcit per

Talla

Tallat per

Recolza

Se li recolza

Es lliura

Se li lliura

Observacions:

S'han recuperat diversos fragments de malacologia.

Interpretació:

Segon nivell de rebliment de l'estructura E-110.

Datació

Neolític Mi

Criteri datació

DATAció ABSOLUTA -ceràmica-

Foto/ Diapo.

Recull mostres

Tipus de mostra:



Població/ Terme municipal:

Codi MUHBA UE

C/d'Espalter, 1b-11; c/ de Sant Pau, 66; c/ de Sant Josep Oriol, 7-11; Pl. de Salvador Seguí. Barcelona

029/07

799

Zona/ àmbit

Sector

Definició

E-110

FARCIMENT

Comp. geològica

Comp. orgànica

Comp. artificial

PEDRES

CARBONS (presènci

Posició

Dimensions

Orientació

Mida

Consistència/ Compactació

Color

COMPACTACIÓ ALTA

Orientació pendent irregular

Màximes Minimes

Cotes superiors

2'84 m - 2'69 m

Potència

Igual a

En contacte

Cobreix 803

Cobert per 798

Farceix 808

Farcit per

Talla

Tallat per

Recolza

Se li recolza

Es lliura

Se li lliura

Observacions:

Les pedres presenten evidències de termoalteracions (esclats tèrmics, etc.), les pedres són de mides variades; entre 15-5 cm.

Interpretació:

Abocament específic de pedres, localitzat a la zona sud de l'estructura E-110, que amb tota probabilitat procedeix del desmutatge d'una llar o estructura de combustió.

Datació Neolític Mi

Criteri datació

DATACIÓ ABSOLUTA -ceràmica-

Foto/ Diapo.

Recull mostres

Tipus de mostra:

Població/ Terme municipal:

Codi MUHBA UE

C/d'Espalter, 1b-11; c/ de Sant Pau, 66; c/ de Sant Josep Oriol, 7-11; Pl. de Salvador Seguí. Barcelona

029/07

800

Zona/ àmbit

Sector

Definició

E-118

FARCIMENT

Comp. geològica

Comp. orgànica

Comp. artificial

RESTES ORGÀNIQUE

Posició

Dimensions

Orientació

Mida

Consistència/ Compactació

Color

Orientació pendent N-S

Cotes superiors

Màximes Minimes

2'06 m - 1'80 m

Potència

Igual a

En contacte

Cobreix 802

Cobert per 794

Farceix 801

Farcit per

Talla

Tallat per

Recolza

Se li recolza

Es lliura

Se li lliura

Observacions:

No està en la seva posició original arran del deteriorament de la coberta de la sepultura que li hauria caigut al damunt. La posició de la pelvis ens porta a creure que la sepultura en la que va ser enterrat estava totalment buida en el seu interior.

Interpretació:

Individu sebollit a l'interior de la sepultura UE 805.

Datació Neolític Mi

Criteri datació

DATAció RELATIVA -estratigrafia-

Foto/ Diapo.

Recull mostres

Tipus de mostra:

Població/ Terme municipal:

Codi MUHBA UE

C/d'Espalter, 1b-11; c/ de Sant Pau, 66; c/ de Sant Josep Oriol, 7-11; Pl. de Salvador Seguí. Barcelona

029/07

801

Zona/ àmbit

Sector

Definició

E-118

NEGATIVA

Comp. geològica

Comp. orgànica

Comp. artificial

Posició

Dimensions

Orientació

Mida

Consistència/ Compactació

Color

Cotes superiors

Màximes

Minimes

2'80 m - 1'74 m

Orientació pendent N-S

Potència 1'10 m

Igual a

En contacte

Cobreix

Cobert per 759

Farceix

Farcit per 794, 800, 802

Talla

684a, 804, 805

Tallat per

Recolza

Se li recolza

Es lliura

Se li lliura

Observacions:

La seva construcció malmet una estructura més antiga: E-121.

Interpretació:

Sepultura o fossa d'inhumació de planta ovalada.

Datació

Neolític Mi

Criteri datació

DATAció RELATIVA -estratigrafia-

Foto/ Diapo.

Recull mostres

Tipus de mostra:

Població/ Terme municipal:

Codi MUHBA UE

C/d'Espalter, 1b-11; c/ de Sant Pau, 66; c/ de Sant Josep Oriol, 7-11; Pl. de Salvador Seguí. Barcelona

029/07

802

Zona/ àmbit

Sector

Definició

E-118

FARCIMENT

Comp. geològica

Comp. orgànica

Comp. artificial

TERRA + PEDRES

CARBONS (presència)

Posició

Dimensions

Orientació

Mida

Consistència/ Compactació

Color

COMPACTACIÓ MITJA

MARRÓ-GRIS

Orientació pendent

Màximes

Minimes

Cotes superiors

1'80 m - 1'74 m

Potència

Igual a

En contacte

Cobreix

Cobert per 794, 800

Farceix 801

Farcit per

Talla

Tallat per

Recolza

Se li recolza

Es lliura

Se li lliura

Observacions:

La presència de diverses pedres grans pot respondre a que formessin part de la coberta de la sepultura i que un derruida caiguessin al damunt del sebollit.

Interpretació:

Rebliment situat sota l'individua sebollida.

Datació

Neolític Mi

Criteri datació

DATAció RELATIVA -estratigrafia-

Foto/ Diapo.

Recull mostres

Tipus de mostra:

Població/ Terme municipal:

Codi MUHBA UE

C/d'Espalter, 1b-11; c/ de Sant Pau, 66; c/ de Sant Josep Oriol, 7-11; Pl. de Salvador Seguí. Barcelona

029/07

803

Zona/ àmbit

Sector

Definició

E-110

FARCIMENT

Comp. geològica

Comp. orgànica

Comp. artificial

TERRA

Posició

Dimensions

Orientació

Mida

Consistència/ Compactació

Color

LLIM (0,002-0,02 mm.)

COMPACTACIÓ ALTA

MARRÓ-ATARONJAT

Orientació pendent

Màximes

Minimes

Cotes superiors

2'68 m - 2'32 m

Potència

Igual a

En contacte

Cobreix

Cobert per 798, 799

Farceix 808

Farcit per

Talla

Tallat per

Recolza

Se li recolza

Es lliura

Se li lliura

Observacions:

Interpretació:

Nivell d'amortització de l'estructura E-110.

Datació

Neolític Mi

Criteri datació

DATAció RELATIVA -estratigrafia-

Foto/ Diapo.

Recull mostres

Tipus de mostra:

Població/ Terme municipal:

Codi MUHBA UE

C/d'Espalter, 1b-11; c/ de Sant Pau, 66; c/ de Sant Josep Oriol, 7-11; Pl. de Salvador Seguí. Barcelona

029/07

804

Zona/ àmbit

Sector

Definició

E-121

FARCIMENT

Comp. geològica

Comp. orgànica

Comp. artificial

TERRA + PEDRES

RESTES ORGÀNIQUE

Posició

Dimensions

Orientació

Mida

Consistència/ Compactació

Color

LLIM (0,002-0,02 mm.)

COMPACTACIÓ MITJA

MARRÓ-GRIS

Orientació pendent irregular

Màximes Minimes

Cotes superiors

1'74 m - 1'21 m

Potència 0'53 m

Igual a

En contacte

Cobreix

Cobert per 684, 802

Farceix 805

Farcit per

Talla

Tallat per 801

Recolza

Se li recolza

Es lliura

Se li lliura

Observacions:

Destaca la recuperació de diverses pedres molt arrodonides, totes elles arenisques. Part d'aquest sediment ja es troba en el nivell freàtic, fet que dificulta la seva excavació.

Interpretació:

Rebliment del retall UE 805.

Datació Neolític

Criteri datació

DATAció RELATIVA -estratigrafia-

Foto/ Diapo.

Recull mostres

Tipus de mostra:

Població/ Terme municipal:

Codi MUHBA UE

C/d'Espalter, 1b-11; c/ de Sant Pau, 66; c/ de Sant Josep Oriol, 7-11; Pl. de Salvador Seguí. Barcelona

029/07

805

Zona/ àmbit

Sector

Definició

E-121

NEGATIVA

Comp. geològica

Comp. orgànica

Comp. artificial

Posició

Dimensions

Orientació

Mida

Consistència/ Compactació

Color

Cotes superiors

Màximes

Minimes

1'74 m - 1'21 m

Orientació pendent

Potència

0'53 m

Igual a

En contacte

Cobreix

Cobert per 684, 802

Farceix

Farcit per 804

Talla

?????

Tallat per 801

Recolza

Se li recolza

Es lliura

Se li lliura

Observacions:

Cal destacar que està parcialment seccionada per la construcció de la sepultura UE 801. Val a dir que la seva contucció es duu a terme uns 0'80m per sota de la cota de construcció de la sepultura.

Interpretació:

Retall de planta circular i fons lleugerament pla, les parets són divergents. Desconeixem la funcionalitat d'aquesta estructura.

Datació

Criteri datació

Foto/ Diapo.

Recull mostres

Tipus de mostra:

Població/ Terme municipal:

Codi MUHBA UE

C/d'Espalter, 1b-11; c/ de Sant Pau, 66; c/ de Sant Josep Oriol, 7-11; Pl. de Salvador Seguí. Barcelona

029/07

806

Zona/ àmbit

Sector

Definició

E-110

FARCIMENT

Comp. geològica

Comp. orgànica

Comp. artificial

TERRA

CARBONS (presència)

CERÀMICA

Posició

Dimensions

Orientació

Mida

Consistència/ Compactació

Color

COMPACTACIÓ MITJA

NEGRE

Orientació pendent

Màximes

Minimes

Cotes superiors

2'42 m - 2'14 m

Potència

Igual a

En contacte

Cobreix 807

Cobert per 803

Farceix 808

Farcit per

Talla

Tallat per

Recolza

Se li recolza

Es lliura

Se li lliura

Observacions:

Bossada de cendres i carbons amb nombroses restes de material ceràmic.

Interpretació:

Rebliment de l'estructura E-110.

Datació

Neolític Mi

Criteri datació

DATAció RELATIVA -estratigrafia-

Foto/ Diapo.

Recull mostres

Tipus de mostra:



Població/ Terme municipal:

Codi MUHBA UE

C/d'Espalter, 1b-11; c/ de Sant Pau, 66; c/ de Sant Josep Oriol, 7-11; Pl. de Salvador Seguí. Barcelona

029/07

807

Zona/ àmbit

Sector

Definició

E-110

FARCIMENT

Comp. geològica

Comp. orgànica

Comp. artificial

TERRA

CERÀMICA

Posició

Dimensions

Orientació

Mida

Consistència/ Compactació

Color

LLIM (0,002-0,02 mm.)

COMPACTACIÓ ALTA

MARRÓ-ATARONJAT

Orientació pendent

Màximes Minimes

Cotes superiors

2'32 m - 1'88-1'91 m

Potència

Igual a

En contacte

Cobreix

Cobert per 803, 806

Farceix 808

Farcit per

Talla

Tallat per

Recolza

Se li recolza

Es lliura

Se li lliura

Observacions:

La composició del sediment és molt similar a l'estrat UE 684 a on es retalla l'estructura E-110.

Interpretació:

Darrer nivell d'amortització de l'estructura E-110. Podria correspondre al moment en que l'estructura E-110 entra en desús.

Datació

Neolític Mi

Criteri datació

DATAció RELATIVA -estratigrafia-

Foto/ Diapo.

Recull mostres

Tipus de mostra:

Població/ Terme municipal:

Codi MUHBA UE

C/d'Espalter, 1b-11; c/ de Sant Pau, 66; c/ de Sant Josep Oriol, 7-11; Pl. de Salvador Seguí. Barcelona

029/07

808

Zona/ àmbit

Sector

Definició

E-110

NEGATIVA

Comp. geològica

Comp. orgànica

Comp. artificial

Posició

Dimensions

Orientació

Mida

Consistència/ Compactació

Color

Orientació pendent

Màximes Minimes

Cotes superiors

3'03-3'05 m - 1'88-1'91 m

Potència

1'15 m

Igual a

En contacte

Cobreix

Cobert per 759

Farceix

Farcit per 776, 798, 799, 803, 806, 807

Talla 684

Tallat per

Recolza

Se li recolza

Es lliura

Se li lliura

Observacions:

Retall de planta irregular (tendència ovalada) de parets divergents. La part inferior d'aquesta estructura consta de dues cubetes de planta lleugerament circular i fons pla. Cal destacar la gran quantitat de materials arqueològics recuperats.

Interpretació:

Fossa de grans dimensions de funcionalitat indeterminada.

Datació

Neolític Mi

Criteri datació

DATAció ABSOLUTA -ceràmica-

Foto/ Diapo.

Recull mostres

Tipus de mostra:

Població/ Terme municipal:

Codi MUHBA UE

C/d'Espalter, 1b-11; c/ de Sant Pau, 66; c/ de Sant Josep Oriol, 7-11; Pl. de Salvador Seguí. Barcelona

029/07

809

Zona/ àmbit

Sector

Definició

Habitació 20 i 21

B

ESTRUCTURA: mur

Comp. geològica

Comp. orgànica

Comp. artificial

PEDRES

MORTER BLANC + RESTES DE MATERIAL CONSTRUCTIU

Posició

Dimensions

Orientació

Mida

Consistència/ Compactació

Color

COMPACTACIÓ ALTA

BLANC

Orientació pendent

Cotes superiors

Màximes Minimes

5'30 m - 4'50 m

Potència

Igual a

En contacte

Cobreix

Cobert per

Farceix

Farcit per

Talla 06, 92

Tallat per 03

Recolza 704, 708

Se li recolza

Es lliura

Se li lliura

Observacions:

Mur construït amb la tècnica d'encofrat.

Interpretació:

Mur que separa les habitacions 20 i 21, de la presó.

Datació

§. XVIII

Criteri datació

DATAció ABSOLUTA -ceràmica-

Foto/ Diapo.

Recull mostres

Tipus de mostra:

Població/ Terme municipal:

Codi MUHBA UE

C/d'Espalter, 1b-11; c/ de Sant Pau, 66; c/ de Sant Josep Oriol, 7-11; Pl. de Salvador Seguí. Barcelona

029/07

810

Zona/ àmbit

Sector

Definició

Finca 004

A

NEGATIVA: rasa

Comp. geològica

Comp. orgànica

Comp. artificial

Posició

Dimensions

Orientació

Mida

Consistència/ Compactació

Color

Cotes superiors

Màximes Minimes

5'25 m - 0'80 m

Orientació pendent

Potència

Igual a

En contacte

Cobreix

Cobert per 02, 03

Farceix

Farcit per 811, 812, 813, 815

Talla

05, 06, 92,

Tallat per

Recolza

Se li recolza

Es lliura

Se li lliura

Observacions:

Es duu a terme en el nivell de circulació del camp de conreu d'època moderna i arriba fins al nivell freàtic.

Interpretació:

Rasa de construcció de la canalització UE 811.

Datació

§. XVII

Criteri datació

DATAció ABSOLUTA -ceràmica-

Foto/ Diapo.

Recull mostres

Tipus de mostra:

Població/ Terme municipal:

Codi MUHBA UE

C/d'Espalter, 1b-11; c/ de Sant Pau, 66; c/ de Sant Josep Oriol, 7-11; Pl. de Salvador Seguí. Barcelona

029/07

811

Zona/ àmbit

Sector

Definició

Finca 004

A

ESTRUCTURA

Comp. geològica

Comp. orgànica

Comp. artificial

PEDRES

MORTER BARREJAT AMB SORRA +  
MATERIAL CONSTRUCTIU

Posició

Dimensions

Orientació

Mida

Consistència/ Compactació

Color

BEIX

Orientació pendent

Màximes

Minimes

Cotes superiors

'00 - 1'50 n - 0'80 m

Potència

Igual a

En contacte

Cobreix

Cobert per 812, 813

Farceix 810

Farcit per 814

Talla

Tallat per Pilots

Recolza

Se li recolza

Es lliura 76

Se li lliura

Observacions:

Parets construïdes per mitjà de la tècnica d'encofrat. S'han pogut localitzar diverses fustes emprades per dur a terme la construcció.

Interpretació:

Parets que conformen una canalització que capta l'aigua del nivell freàtic per abastir la sinia UE 76.

Datació

s. XVII

Criteri datació

DATAció ABSOLUTA -ceràmica-

Foto/ Diapo.

Recull mostres

Tipus de mostra:

Població/ Terme municipal:

Codi MUHBA UE

C/d'Espalter, 1b-11; c/ de Sant Pau, 66; c/ de Sant Josep Oriol, 7-11; Pl. de Salvador Seguí. Barcelona

029/07

812

Zona/ àmbit

Sector

Definició

Finca 004

A

ESTRUCTURA

Comp. geològica

Comp. orgànica

Comp. artificial

PEDRES

Posició

Dimensions

Orientació

Mida

Consistència/ Compactació

Color

Orientació pendent

Màximes Minimes

Cotes superiors

'35 - 1'84 n - '02 - 1'50 n

Potència

Igual a

En contacte

Cobreix 811

Cobert per 813

Farceix 810

Farcit per

Talla

Tallat per pilots

Recolza

Se li recolza

Es lliura 76

Se li lliura

Observacions:

Interpretació:

Coberta de pedres rectangulars de grans dimensions de la canalització UE 811.

Datació

s. XVII

Criteri datació

DATAció ABSOLUTA -ceràmica-

Foto/ Diapo.

Recull mostres

Tipus de mostra:

Població/ Terme municipal:

Codi MUHBA UE

C/d'Espalter, 1b-11; c/ de Sant Pau, 66; c/ de Sant Josep Oriol, 7-11; Pl. de Salvador Seguí. Barcelona

029/07

813

Zona/ àmbit

Sector

Definició

Finca 004

A

ESTRAT: de colmatació

Comp. geològica

Comp. orgànica

Comp. artificial

TERRA ARGILOSA

Posició

Dimensions

Orientació

Mida

Consistència/ Compactació

Color

COMPACTACIÓ MITJA

MARRO

Orientació pendent

Màximes

Minimes

Cotes superiors

5'25 m - 0'80 m

Potència

Igual a

En contacte

Cobreix 811, 812

Cobert per 02, 03

Farceix 810

Farcit per

Talla

Tallat per pilots

Recolza

Se li recolza

Es lliura

Se li lliura

Observacions:

Es un farciment força heterogeni degut a que la construcció de la rasa que farceix secciona nombrosos estrats. I el rebliment consta d'aquesta mateixa terra barrejada.

Interpretació:

Rebliment de la rasa UE 810. Cobreix la coberta de la canalització (UE 812).

Datació

§. XVII

Criteri datació

DATAció ABSOLUTA -ceràmica-

Foto/ Diapo.

Recull mostres

Tipus de mostra:

Població/ Terme municipal:

Codi MUHBA UE

C/d'Espalter, 1b-11; c/ de Sant Pau, 66; c/ de Sant Josep Oriol, 7-11; Pl. de Salvador Seguí. Barcelona

029/07

814

Zona/ àmbit

Sector

Definició

Finca 004

A

ESTRAT

Comp. geològica

Comp. orgànica

Comp. artificial

TERRA

FANG

Posició

Dimensions

Orientació

Mida

Consistència/ Compactació

Color

ARGILOSA

MARRO

Orientació pendent

Màximes

Minimes

Cotes superiors

1'50 m - 0'80 m

Potència

Igual a

En contacte

Cobreix

Cobert per 812

Farceix 811

Farcit per

Talla

Tallat per pilots

Recolza

Se li recolza

Es lliura

Se li lliura

Observacions:

Interpretació:

Sediment de l'interior de la canalització UE 811, produït per l'abandonament de l'ús d'aquesta estructura.

Datació

s. XVII

Criteri datació

DATAció ABSOLUTA -ceràmica-

Foto/ Diapo.

Recull mostres

Tipus de mostra:



Població/ Terme municipal:

Codi MUHBA UE

C/d'Espalter, 1b-11; c/ de Sant Pau, 66; c/ de Sant Josep Oriol, 7-11; Pl. de Salvador Seguí. Barcelona

029/07

815

Zona/ àmbit

Sector

Definició

Finca 004

A

ESTRUCTURA

Comp. geològica

Comp. orgànica

Comp. artificial

MORTER BARREJAT AMB SORRA +  
RAJOLES

Posició

Dimensions

Orientació

Mida

Consistència/ Compactació

Color

VERMELLÓS

Orientació pendent

Màximes

Minimes

Cotes superiors

0'90 m - 0'80 m

Potència

Igual a

En contacte

Cobreix

Cobert per 814

Farceix 810

Farcit per

Talla

Tallat per

Recolza 811

Se li recolza

Es lliura 76

Se li lliura

Observacions:

Interpretació:

Fons de la canalització UE 811, facilita la circulació de l'aigua captada en el nivell freàtic per l'interior de la canalització vers la sinia UE 76.

Datació

§. XVII

Criteri datació

DATAció ABSOLUTA -ceràmica-

Foto/ Diapo.

Recull mostres

Tipus de mostra:

Població/ Terme municipal:

Codi MUHBA UE

C/d'Espalter, 1b-11; c/ de Sant Pau, 66; c/ de Sant Josep Oriol, 7-11; Pl. de Salvador Seguí. Barcelona

029/07

816

Zona/ àmbit

Sector

Definició

ESTRAT

Comp. geològica

Comp. orgànica

Comp. artificial

CERÀMICA, MALACOLOGIA,...

Posició

Dimensions

Orientació

Mida

Consistència/ Compactació

Color

Cotes superiors

Màximes Minimes

2'43 m - 2'38 m

Orientació pendent

Potència

Igual a

En contacte

Cobreix 684

Cobert per 745

Farceix

Farcit per

Talla

Tallat per

Recolza

Se li recolza

Es lliura

Se li lliura

Observacions:

Identificat en el treball de camp com a E-120.

Interpretació:

Concentració de material arqueològic.

Datació

Neolític

Criteri datació

Foto/ Diapo.

Recull mostres

Tipus de mostra:

Població/ Terme municipal:

Codi MUHBA UE

C/d'Espalter, 1b-11; c/ de Sant Pau, 66; c/ de Sant Josep Oriol, 7-11; Pl. de Salvador Seguí. Barcelona

029/07

817

Zona/ àmbit

Sector

Definició

ESTRAT

Comp. geològica

Comp. orgànica

Comp. artificial

Posició

Dimensions

Orientació

Mida

Consistència/ Compactació

Color

Cotes superiors

Màximes Minimes

3'25 m - 3'18 m

Orientació pendent

Potència

Igual a

En contacte

Cobreix 684

Cobert per 759

Farceix

Farcit per

Talla

Tallat per

Recolza

Se li recolza

Es lliura

Se li lliura

Observacions:

Identificat en el treball de camp com a E-111.

Interpretació:

Concentració de material arqueològic.

Datació

Criteri datació

Foto/ Diapo.

Recull mostres

Tipus de mostra:

Població/ Terme municipal:

Codi MUHBA UE

C/d'Espalter, 1b-11; c/ de Sant Pau, 66; c/ de Sant Josep Oriol, 7-11; Pl. de Salvador Seguí. Barcelona

029/07

818

Zona/ àmbit

Sector

Definició

ESTRAT

Comp. geològica

Comp. orgànica

Comp. artificial

Posició

Dimensions

Orientació

Mida

Consistència/ Compactació

Color

Cotes superiors

Màximes Minimes

3'25 m - 3'22 m

Orientació pendent

Potència

Igual a

En contacte

Cobreix 759

Cobert per 683

Farceix

Farcit per

Talla

Tallat per

Recolza

Se li recolza

Es lliura

Se li lliura

Observacions:

Identificat en el treball de camp com a E-105.

Interpretació:

Concentració de material arqueològic.

Datació

Criteri datació

Foto/ Diapo.

Recull mostres

Tipus de mostra:

**Intervenció arqueològica**

C/ d'Espalter, 1b-11; c/ de Sant Pau, 66; c/ de Sant Josep Oriol, 7-11; pl. de Salvador Seguí  
Barcelona, el Barcelonès



**ANNEX 5. INVENTARI DE MATERIALS ARQUEOLÒGICS**

## CODIS D'INVENTARI DE MATERIALS

### CERÀMICA

#### 1. CLASSIFICACIÓ

11000	Prehistòrica	13120	paleocristiana grisa
11001	Neolítica	13121	paleocristiana ataronjada
11050	del Coure	13122	<i>late Roman C</i>
11100	del Bronze	13123	produccions orientals (Corintia)
11101	del Bronze antic	13124	vidriada romana
11102	del Bronze mig	13125	imitacions Clara D
11103	del Bronze final	13126	paleocristiana pintada
12000	Protohistòrica sense determinar	13150	parets fines indeterminades
12001	fenopúnica indeterminada	13151	parets fines itàliques
12002	fenopúnica engalba vermella	13152	parets fines d'Aco
12003	fenopúnica engalba negra	13153	parets fines sudgàl·liques
12004	fenopúnica comuna	13154	parets fines "clofolla d'ou"
12005	grega d'occident	13155	parets fines hispàniques
12050	roja a torn	13156	imitacions parets fines
12051	engalba roja	13200	llàntia indeterminada
12052	pintada	13201	llàntia grega
12053	comuna ibèrica	13202	llàntia republicana
12054	grisa de la costa catalana	13203	llàntia republicana vernis negre
12055	grollera	13204	llàntia imperial
12056	grans recipients d'emmagatzematge	13205	llàntia imperial de volutes
13000	Món Clàssic sense determinar	13206	llàntia imperial de disc
13001	grega indeterminada	13207	llàntia imperial de canal
13002	<i>buchero nero</i>	13208	llàntia africana
13003	àtica figures negres	13209	llàntia africana paleocristiana
13004	àtica figures vermelles	13210	llàntia africana ARS
13005	àtica vernis negre	13250	comuna oxidada
13006	taller de les petites estampetes	13251	comuna reduïda
13007	taller de Rhode	13252	comuna reduïda baix-imperial
13008	taller de Nikia-Ion	13253	comuna engalba blanca
13009	taller pàteres 3 palmetes radials	13254	comuna engalba negra
13050	campaniana/vernís negre indeterminada	13255	comuna engalba vermella
13051	precampaniana	13256	comuna roig pompeïa
13052	campaniana A	13257	comuna itàlica
13053	campaniana A tardana	13258	comuna africana de cuina
13054	campaniana B	13259	comuna emporitana oxidada
13055	campaniana B-oïde	13260	comuna de cuina acurada
13056	campaniana C	13261	imitacions comuna africana
13057	campaniana emporitana	13262	comuna bescuitada
13058	etrusca vernís negre	13263	ceràmica comuna de Lipari
13059	imitacions campanianes	13264	ceràmica daurada
13060	vernís negre púnic	13265	ceràmica eivissenca tardo antiga
13100	<i>terra sigillata</i> indeterminada	13266	ceràmica de Pantelleria
13101	<i>presigillata</i>	13267	ceràmica itàlica tardo antiga
13102	T S precoç	13300	àmfora indeterminada
13103	T S aretina	13301	àmfora massaliota
13104	T S itàlica	13302	àmfora fenopúnica
13105	T S tardo-itàlica	13303	àmfora ebusitana
13106	T S sudgàl·lica	13304	àmfora romana
13107	T S marmorata	13305	àmfora greco-itàlica
13108	T S hispànica	13306	àmfora itàlica
13109	T S hispànica tardana	13307	àmfora gàl·lica
13110	T S hispànica indeterminada	13308	àmfora hispànica
13111	T S africana A	13309	àmfora bètica
13112	T S africana A/D	13310	àmfora de la Tarraconense
13113	T S africana A/C	13311	àmfora lusitana
13114	T S africana C	13312	àmfora africana
13115	T S africana D	13313	àmfora oriental
13116	T S africana indeterminada	13314	suports d'àmfores
13117	imitacions T S hispànica	13315	amforiscs
13118	T S clara B	13316	disc terra cuita
13119	T S lucente	13317	taps
		13318	fragments vasos retallats
		13319	altres accessoris
		13320	dòlia
		13321	àmfora ròdia
		13322	àmfora coríntia
		13323	àmfora Samos
		13400	comuna a torn oxidada època indeterminada
		13401	comuna a mà oxidada època indeterminada
		13402	comuna a torn reduïda època indeterminada

13403	comuna a mà reduïda època indeterminada	14215	reflex metàl·lic sanefa reticulada
13404	comuna oxidada època indeterminada	14250	blanca i manganès
13405	comuna reduïda època indeterminada	14251	blanca-manganès blau i manganès
13406	comuna a torn bescuitada indeterminada	14252	blanca-manganès verd i manganès
13500	comuna oxidada medieval	14253	blanca-manganès verd i manganès de Paterna
13501	comuna reduïda medieval	14254	blanca-manganès verd i manganès de Manises
13502	comuna bescuitada medieval	14255	blanca-manganès verd i manganès catalana
14000	Món medieval i modern indeterminat	14256	blanca-manganès i verd
14001	comuna oxidada a mà	14257	blanca-manganès i policroma
14002	comuna oxidada a torn	14300	pisa blanca
14003	comuna oxidada vidriada	14301	pisa decorada
14004	comuna reduïda a mà	14302	porcellana
14005	comuna reduïda a torn	14303	Pickman / Cartoixa
14006	comuna reduïda vidriada	14304	d'importació
14050	islàmica indeterminada	14305	majòlica lligur
14051	islàmica verd-manganès	14306	policroma
14052	islàmica melada	14400	vaixel·la segle XX
14053	islàmica corda seca total	15000	Material ceràmic no recipient
14054	islàmica corda seca parcial		
14055	islàmica esgrafiada		
14056	islàmica pintada		
14057	islàmica daurada (reflex metàl·lic)		
14058	islàmica a motlle		
14059	islàmica comuna oxidada		
14060	islàmica comuna reduïda		
14061	islàmica manganès sota coberta melada		
14062	islàmica vidrada		
14100	vidriada blanca		
14101	blanca i blava		
14102	blanca i blava de Barcelona		
14103	blanca i blava catalana		
14104	blanca i blava d'orles diverses		
14105	blanca i blava de la botifarra		
14106	blanca i blava de l'arracada		
14107	blanca i blava d'influència francesa		
14108	blanca i blava de la cirereta		
14109	blanca i blava de faixes o cintes		
14110	blanca i blava de la Segarra		
14111	blanca i blava d'Escornalbou		
14112	blanca i blava de la panotxa		
14113	blanca i blava regalats		
14114	blanca i blava de Poblet		
14115	blanca i blava de sanefa negativa		
14116	blanca i blava de transició		
14117	blanca i blava amb la Tau		
14118	blanca i blava d'influència de Savona		
14119	blanca i blava corbata o palmera		
14120	blanca i blava ditada		
14121	blanca i blava de blondes		
14122	blanca i blava de Paterna		
14123	blanca i blava de Manises		
14124	blanca i blava de Manises i groga		
14125	blanca i blava de la figueta		
14126	blanca i blava de la cirera		
14127			
14128	blanca i blava Paterna-Manises		
14129	blanca i groga "orla d'influència del Renaixement"		
14200	reflex metàl·lic		
14201	reflex metàl·lic producció catalana		
14202	reflex metàl·lic de l'ungla		
14203	reflex metàl·lic de sanefa amb gallons		
14204	reflex metàl·lic de sanefa amb fulles		
14205	reflex metàl·lic de sanefa en negatiu		
14206	reflex metàl·lic decoració floral		
14207	reflex metàl·lic de fons picat		
14208	reflex metàl·lic de pinzell-pinta		
14209	reflex metàl·lic decoració geomètrica		
14210	reflex metàl·lic amb lletres o anagrames		
14211	reflex metàl·lic i blava		
14212	reflex metàl·lic de Paterna		
14213	reflex metàl·lic de Manises		
14214	reflex metàl·lic Paterna-Manises		

## 2. DEFINICIÓ DEL FRAGMENT

sense forma	SF
sense definir	SD
perfil sencer	PS
vora	VO
nansa	NA
arrencament nansa	AN
coll	CO
carena	CR
llavi	LL
fons	FO
peu	PE
pivot	PI
bec	BE
pom/agafador	AG
escòria	ER
broc	BR
abocador	AB
orelleta	OR

per a llànties:

<i>infundibulum</i>	IN
pico ( <i>rostrum</i> )	RO
orla ( <i>margo</i> )	MA
disc	DI
volutes	VL

## 3. TIPOLOGIA

(per a materials del Món Clàssic amb una tipologia ja establerta)

Inicials més usuals:

ABAS.	Abascal	KEAY	Keay
AGUARD.	Aguarod	LAMB.	Lamboglia
AFRIC.	Africana	LAIET.	Laietana
ALM.	Almagro	LOPEZ	López Mullor
ATL.	Atlante	LUDOW.	Ludowici
BAIL.	Bailey	M.	Morel
BEL.	Beltrán	MEZO.	Mezquiriz
BRUCK.	Bruckner	OBER.	Oberaden
DECHEL.	Dechelette	OELM.	Oelman
DRAG.	Dragendorff	OST.	Ostia
DRES.	Dressel	OSW.	Oswald
EBUS.	Ebusitana	PA	Pallarés

## Intervenció arqueològica

C. Regomir, 7-9

Barcelona, el Barcelonès



GOUD.	Goudineau	PASC.	Pascual	canelobre	CAN
H.	Hayes	RIG.	Rigoir	cassola	CSS
HALT.	Haltern	RITT.	Ritterling	cassola patina cendrosa	CSC
HERM.	Hermet	SAL.	Salomonson	càntir	CAT
		SPT.	Spitzer	catúfol	CAF

### 4. FORMA

(Per a materials no classificats tipològicament. Bàsicament, ceràmiques prehistòriques, medievals i modernes)

#### Ceràmica a mà:

bol/vas carenat	BCA	escudella	ESC
bol/vas cilíndric	BCI	escudella d'orelletes	EOR
bol/vas bitroncocònic	BBT	fogó	FOG
bol/vas troncocònic	BTR	formes amb abocador	FAB
bol/vas el·líptic	BEL	formes obertes	FOB
bol/vas globular	BGL	formes tancades	FTA
bol/vas globular amb coll	BGC	forma indeterminada	FIN
bol/vas geminat	BGE	fruiter	FRU
bol/vas múltiple	BMU	gerra	GER
bol/vas ovoide	BOV	gerreta	GET
bol/vas perfil en S	BPS	gerro	GRR
bol/vas semiesfèric	BSE	gibrell	GIB
bol/vas subesfèric	BSU	got	GOT
bol/vas semiesfèric		greixonera	GRE
o subesfèric de vora exvasada	BSS	guardiola	GUA
copa	COP	llàntia cassola i bec pessigat	LCB
cullera	CUL	llàntia peu alt	LPA
formatgera	FOR	llàntia piquera	LPI
forma indeterminada	FIN	llumenera	LLU
fragment retallat no perforat	FRN	menjadora	MEN
fragment retallat perforat	FRP	mesura	MES
gresol	GES	morter	MOR
paleta	PAL	motlle	MOT
plat carenat	PCA	motlle <i>sigillata</i>	MSG
plat/tapadora	PLT	olla	OLL
plata	PLA	olla patina cendrosa	OPC
suport	SOP	orsa	ORS
tassa	TAS	pàtera	PTT

#### Ceràmica a torn:

#### Ceràmica grega:

alabastró	ALA	olla	OLL
àmfora	AMF	olla patina cendrosa	OPC
<i>aryballos</i>	ARY	orsa	ORS
<i>hydria</i>	HYD	pàtera	PTT
<i>kalathos</i>	KAL	plat	PAT
<i>kratera calze</i>	KCA	plat d'ala	PDA
<i>kratera campana</i>	KCP	plat/tapadora	PTA
<i>kratera columnes</i>	KCO	plat/tapadora vora fumada	PTF
<i>kratera volutes</i>	KVO	plata	PLA
<i>kylix</i>	KYL	plat tallador	PTL
<i>lebes</i>	LEB	poal	POA
<i>lekythos</i>	LEK	pot	POT
<i>oinochoe</i>	OIN	pot de farmàcia	PFA
<i>pelike</i>	PEL	rentamans	REN
<i>skiphos</i>	SKI	safata	SAF
<i>stamnos</i>	STA	saler	SLR
ungüentari bulb	UBU	salsera	SAL
ungüentari fusiforme	UFU	servidora	SEV
ungüentari	UGU	setrill	SET
		sitra	SIT
		suport	SOP
		suport d'anell	SAN
		suport rodet	SRD
		tallador	TAL
		tapadora	TAP
		tassa	TAS
		tenalla	TEN
		test	TES
		tinter	TIN
		tupí	TUP
		urna	URN
		xocolatera	XOC

#### Ceràmica clàssica, medieval i moderna:

abeurador	ABE	Material ceràmic no recipient (codi classificació 15000):	
ampolla	AMP		
baci	BAC	artefacte no definit	AND
barral	BLN	bola	BLA
bol	BOL	cilindres de forn	CFO



cuny de forn	CYF	mamellons	MA
dena	DEN	mangra	MG
figura antropomorfa	FAN	motlle	MO
figura zoomorfa	FZM	mugró	MU
fragment d'argila indeter.	FAI	ondulació en vora	OV
fusaiola	FUS	perforada	PF
joguina	JOG	peșsigada	PE
màscara	MAS	pintada	PI
pes teler circular	PTC	pintada blanca	PB
pes teler oval	PTO	pintada negra	PN
pes teler rectangular	PTR	pintada roja	PR
pes teler indeterminat	PTI	pintada roig-marronós	PM
pes teler troncocònic	PTT	policroma	PP
pipes	PIP	pseudoexcisa	PS
placa	PLC	rodeta	RO
placa foradada	PFD	vernís roig	VR
rodet	ROD		
tres peus terrisser	TPT		
disc circular terrisser	DCT		
suport llar de foc	SLF		
peça circular foradada	PCF		
5. TÈCNICA		7. PASTA	
a mà	MA	grollera oxidada	GO
a torn	TO	grollera reduïda	GR
a torn lent	TL	grollera mixta	GM
a motlle	MO	acurada oxidada	AO
motlle cistelleria	MC	acurada reduïda	AR
engalzar	EN	acurada mixta	AM
indeterminada	IN	acurada bescuitada	AB
		grollera bescuitada	GB
		bescuitada	BE
		caolinitica	CA
6. DECORACIÓ		8. ACABATS	
acanalada	AC	allisat	AL
aiguada	AG	allisat amb fang	AF
aplicació	AL	arenós	AR
aplicació metàl·lica	AM	brunyit	BR
aplicació pasta blanca	AB	encastació de fang	EF
aplicació pasta roja	AR	engalbat	EN
aplicació pedres	AP	esmatlat	EM
baquetons	BA	espatulat	ES
barbotina	BB	estriat	ET
bigoti	BI	marques terrisser	MT
botons	BO	pàtina cendrosa	PC
calada	CA	pentinada	PE
cordons digitacions	CD	pintat	PI
cordons incisió	CI	rugós	RU
cordons impressió	CM	<i>strice</i>	ST
cordons llisos	CL	vernissat	VE
cordons peșsigats	CP	vidriat	VI
ditada	DI		
esgrafiada	ES	METALL	
excisa	EX		
impresa canya/os	IO	1. CLASSIFICACIÓ	
impresa cardial	IC	20000	indeterminat
impresa cistelleria	IL	20001	bronze
impresa digitada	ID	20002	ferro
impresa espàtula	IE	20003	plata
impresa estampillada	IS	20004	or
impresa tinta	IP	20005	plom
impresa punxó	IX	20006	aliatges diversos
impresa puntillada	IA	20007	altres metalls
impresa raspallada	IR	20008	coure
impresa teixit	IT		
impresa unglada	IU		
impressió fent incisió	IM	2. FORMA	
impressions diverses	IF		
incisa	IN	agulla	AGU
incisa pintada	NP	agulla de cap	AGC
llengueta	LL	alabarda	ALB

àncora	ANC
anell	ANL
anella	ANE
arracada	ARR
arreu de cavall	ARC
artefacte indeterminat	ATI
ast	AST
bala	BAL
barra	BRR
bola/boleta	BLT
bomba	BOM
botó	BOT
braçalet	BRA
braser	BRS
cadena	CAD
clau	CLA
dena	DEN
destral	DRT
diadema	DMA
didal	DID
elements de carro	ECR
elements religiosos	ERE
enformador	ENF
escarpa	EPA
escòria	ESR
escultura	ESC
escut	EST
espasa	ESP
falcata	FAL
fibula indeterminada	FBI
fibula anular	FAN
fibula d'apèndix caudal	FAC
fibula de bucle	FBU
fibula de naveta	FNA
fibula de pivot	FPV
fibula doble ressort	FDR
fib. indígena de colze	FIC
fibula peu alt	FPA
figura antropomorfa	FAN
figura zoomorfa	FZM
fil/frag. riscle	
/anell/braçalet	FFR
frontissa	FTS
ganivet	GNV
gera	GER
gobelet	GOB
llingot	LIN
mirall	MRL
moneda	MON
pectoral	PEC
penjant	PJA
pinces	PNC
placa	PLC
pondius	PON
punta fletxa	PFL
punta llança/javelina	PLJ
punxó	PNX
punyal	PNY
serra	SER
sivella	SIV
vas	VAS
xinxeta	XIN

#### 5. TÈCNICA

forja	FJ
fosa	FS
cisellar	CS
repussar	RP
calat	CL

#### VIDRE

##### 1. CLASSIFICACIÓ

30000	vidre
30001	pasta vitria
30002	cristall
30003	escòria

##### 2. DEFINICIÓ DEL FRAGMENT

sense forma	SF
sense definir	SD
perfil sencer	PS
vora	VO
nansa	NA
arrencament nansa	CO
carena	CR
llavi	LL
fons	FO
peu	PE
pivot	PI
bec	BE
pom/agafador	AG
escòria	ER
boca	BO

##### 4. FORMA

fragment no definit	VIN
ampolla	AMP
amforisc	VAF
barreta	BAR
bol	BOL
camafeu	VCS
copa	COP
dena	DEN
element construcció	VEC
element d'ús funerari	VEF
element d'ús personal	VEP
flascons	VFL
gera	GER
plat	PAT
plata	SET
ungüentari	UGU
vas	VAS

##### 5. TÈCNICA

realització no definida	ND
vidre-mosaic	VM
motlle decorat	MD
motlle baix relleu	MB
motlle volum rodó	MR
poliment	VL
tallat	VT
gravat	VG
amb aplicacions	VA
fondi d'or	VO
pintat	VP
bufat	VG

#### MATERIAL LÍTIC

##### 1. CLASSIFICACIÓ

40000	indeterminat
40001	sil·lex
40002	quars

40003	jaspi
40004	granit
40005	sorrenca
40006	volcànic
40007	micaesquist
40008	calcària
40009	marbre
40010	alabastre
40011	conglomerat
40012	traverti
40013	pissarra
40014	pedres precioses
40015	minerals
40016	fòssils
40017	rierencs
40018	calcària

#### 4. FORMA

pedra tallada no retocada ascla	ASC
pedra tallada no retocada fulla	FLL
pedra tallada no retocada rebuig	REB
nucli fragmentat	FNU
nucli amb còrtex	NCO
nucli sense còrtex	NSC
pedra retocada perforador	PF
pedra retocada gratador	GRA
pedra retocada rascadora	RAS
pedra retocada làmina de dors	LDO
pedra retocada làmina retocada	LRE
pedra retocada punta de dors	PDO
pedra retocada punta (retoc simple)	PUN
pedra retocada geomètric	GEO
pedra retocada denticulat	DNT
pedra retocada truncadura	TRU
pedra retocada punta de fletxa	PFL
pedra retocada osca	OSC
pedra polida cisell	CIS
pedra polida destrat	DTA
allisador	ALS
àncora	ANC
anell	ANE
artefacte indeterminat	ATI
artefacte no definit	ATD
baix relleu	BAR
bala	BAL
bola	BLA
braçalet	BRA
braçalet d'arquer	BÇA
cassoleta	CTA
dena	DEN
enformador	ENF
escultura	ESC
figura zoomorfa	FZM
figura antropomorfa	FAN
gresol	GES
inscripció	INS
mà de molí	MMO
molí barquiforme	MBA
molí (roda)	MOL
morter	MOR
motlle de fundició	MFU
peça circular foradada	PCF
peça circular no perforada	PCN
pedestal	PED
penjant	PJA
placa	PLC
placa decorada	PDC
placa foradada	PF
punyal	PNY
sarcòfag	SAR

#### MATERIALS CONSTRUCCIÓ

##### 1. CLASSIFICACIÓ

50000	alabastre
50001	sorrenca
50002	elements ceràmics
50003	estuc / arrebossat
50004	fusta
50005	imbrex
50006	indeterminat
50007	maó
50008	marbre
50009	morter
50010	mosaic
50011	tessel·les
50012	<i>opus signinum</i>
50013	pintura / estuc pintat
50014	rajoles
50015	tegula
50016	tegula "mammata"
50017	tegula de suports
50018	terracotes
50019	tovots / tapial
50020	cornisa
50021	columna
50022	capitell
50023	carreu
50024	antefix
50025	canonada
50026	gàrgola
50027	<i>tubuli</i>
50028	teula vidriada
50029	teula
50030	rajola blanca i blava (XVI)
50031	rajola blanca i blava moderna (XVII-XVIII)
50032	rajola policroma (XVIII-XIX)
50033	rajola policroma anterior al s.XVIII
50034	rajola blanca i blava anterior al s.XVIII
50035	canaló
50036	motllura
50037	rajola vidriada
50038	toixana

#### MATÈRIA ORGÀNICA

##### 1. CLASSIFICACIÓ

60000	Matèria orgànica general
60001	os
60002	ivori
60003	closta
60004	fusta treballada
60005	teixit
60006	cuiro
60007	vegetals
60008	paper
60050	restes antropològiques
60051	macrofauna
60052	microfauna
60053	fauna aquàtica
60054	malacofauna
60055	fusta no treballada
60056	carbó
60057	granes
60058	fauna terrestre no definida

#### 4. FORMA

agulla	AGU
agulla de cap	AGC
agulla o punxó	AOP
ampolla	AMP
anell	ANE
aplic	APL
artefacte d'os/petxina /ivori	OPI
artefacte no definit	AND
beina	BEI
bossa	BSA
botó	BOT
braçalet	BRA
caixa	CXA
calçat	CÇA
cistell	CTL
cistelleria	CIS
corda	CDA
corn tallat	COT
cullera	CUL
cullereta tocador	CUT
dau	DAU
dena	DEN
dent decorada	DTD
dent perforada	DTP
diari	DIA
enformador	ENF
espàtula	EPT
falange decorada	FLD
figura antropomorfa	FAN
figura zoomorfa	FZM
fitxa de joc	FIJ
frontissa	FTS
fus	FUS
fusta frag. indeterminada	FFI
fusta construcció naval	FCN
fusta construcció	FCO
ganxet	GAN

màneg	MEC
marcador	MCD
penjant	PJA
petxina frag. polida	FOP
pinta	PNT
polidor	PUL
punta fletxa	PFL
punxó	PNX
punyal	PNY
raspall	RAS
resquill apuntat	ROA
sabates	SAB
tapadora	TAP
teixit	TXI
ullal porc senglar tallat	UPS

#### 5. TÈCNICA

matèria prima		
sense modificar		MPS
matèria prima		
en procés fabricació		MPF
matèria prima		
modificada		MPM

#### MOSTRES PER A ANÀLISIS

##### 1. CLASSIFICACIÓ

70000	terra
70001	morter
70002	pedra
70003	metall
70004	carbó(anàlisi antracològica)
70005	pol·len
70006	granes
70007	llavors
70008	carbó (C-14)

## INVENTARI DE MATERIALS:

Intervenció arqueològica al carrer d'Espalter, 1b-11; c. Sant Pau, 66; c. St. Josep Oriol, 7-11 ; Plaça Salvador Seguí · Barcelona

CODI M.U.H.B.A. 029-07

UE	Nº INV.	PRODUC- CIO	FORMA TIPO- LOGIA	INF. VO	BA NA	ALTR TÈCNICA	ACAB. INT.	ACAB. EXT.	NÚM. MIN.	NÚM. TIPOL.	CRONOLOGIA	OBSERVACIONS
3	001	14303	PDA	1			VI	VI	1	1	s.XX	
3	002 a 003	14303	TAS		2		VI	VI	1	1	s. XX	
3	004	14400			1		VI	VI	1	1	s.XX	
3	005 a 006	14400			2		VI	VI	2	2	s.XX	
3	007	14400		1		TO	VI	VI	1	1	s. XX	Vidrat color crema sobre engalba blanca.
3	008	20001	MON			1			1	1		
3	009	20001	MON			1			1	1		
3	010	20001	MON			1			1			
3	011	20001	MON			1			1	1		
3	012	20001	MON			1			1	1		
3	013	20001	MON			1			1	1		
3	014	20001	MON			1			1	1		
3	015	20001	MON			1			1	1		
3	016	20001	MON			1			1	1		
3	017	20001	MON			1			1	1		
3	018	20001	MON			1			1	1		
3	019	20001	MON			1			1	1		
3	020	20001	MON			1			1	1		
3	021	20001	MON			1			1	1		
3	022	20006	MON			1			1	1		
3	023	20001	MON			1			1	1		

UE	Nº INV.	PRODUC- CIÓ	FORMA TIPO- LOGIA	INF. VO	BA	NA	ALTR	TÈCNICA	ACAB. INT.	ACAB . EXT.	NÚM. MIN.	NÚM. TIPOL.	CRONOLOGIA	OBSERVACIONS
3	024	20001	MON				1				1	1		
3	024	20001	MON				1				1	1		
3	024	20001	MON				1				1	1		
3	026	20001	MON				1				1	1		
3	027	20001	MON				1				1	1		
3	028	20001	MON				1				1	1		
3	029	20001	MON				1				1	1		
3	030	20001	MON				1				1	1		
3	031	20001	MON				1				1	1		
3	032	20001	MON				1				1	1		
3	033	20001	MON				1				1	1		
3	034	20001	MON				1				1	1		
3	035	20001	MON				1				1	1		
3	036	20001	MON				1				1	1		
3	037	20001	MON				1				1	1		
3	038	20001	MON				1				1	1		
3	039	20001	MON				1				1	1		
3	s/n	20001	CLA				1	FS			1	1		
3	s/n	20001	FIN				6	FS			6	6		
3	s/n	30000		eleme nt indeter minat			1				1	1		Tub de vidre amb els extrems bulbosos acabats amb punta. Restauració (R8923). Tonalitat blava.
3	s/n	20001	SIV				1	FS			1	1		
3	s/n	20002	ESR				1				1	1		

UE	Nº INV.	PRODUC- CIÓ	FORMA TIPO- LOGIA	INF.	VO	BA	NA	ALTR	TÈCNICA	ACAB. INT.	ACAB. .EXT.	NÚM. MIN.	NÚM. TIPOL.	CRONOLOGIA	OBSERVACIONS
3	s/n	20001	FIN					1	FS			1	1		
5		14300	EOR	12	17	7	1		TO	VI	VI	17	8	s.XV - XVII	
5		14300	PDA	24	5	6			TO	VI	VI	5	5	s. XVII	
5		14255	PLA	9	11	4			TO	VI	AL	11	6	s. XIV	Restes molt fragmentades.
5		14250	PTL		4				TO	VI	AL	4	3	s. XIV	No presenten decoració.
5		14003	CSS	1	5	1			TO	VI	VI	5	5	s. XVI-XVII	Vidrat color marró clar.
5		14201	PAT	9	1				TO	VI	VI	1	1	Final s.XV- mitjan s.XVII	
5		14005	TAP	2	3				TO	MT	AL	3	3	XVII	
5		14208	PAT	4	1	3			TO	VI	VI	3	3	Final s.XVI- principis s. XVII	
5		14102	ESC			1			TO	VI	AL	1	1	1400- 1630	Motiu central: angles oposats.
5		14102	PAT	9	7	2			TO	VI	AL	7	7	1400- 1630	
5		14201	EOR	9	3	3			TO	VI	VI	3	3	Final s.XV- mitjan s.XVII	
5		14005	CAT	5		1	1	1	TO	MT	PE	1	1	s. XVII	Presenta cordons afegits.
5		14003	PDA	1	2				TO	VI	VI	2	2	s. XVI-XVII	Vidrat color verd.
5		14003	BOL		1				TO	VI	VI	1	1	s. XVI-XVII	Vidrat color verd.
5		14003	GIB	37	22	6			TO	VI	AL	22	12	s. XVI-XVII	Vidrat color verd.
5		14003	TAP		3	2			TO	VI	VI	3	3	s. XVI-XVII	Vidrat color verd.
5		14003	MOR	4	3				TO	VI	VI	3	1	s. XVI-XVII	Vidrat color verd.
5		15000	TPT				1		MA		VI	1	1		
5		14003	OLL	23	5	1			TO	VI	AL	5	5	s. XVI-XVII	Vidrat color verd.
5		50033			1				MO		VI	1	1	s. XVII-XVIII	Rajola de cartabó, en verd i blanc.
5		14005	GET	4		1			TO	ET	MT	1	1	s. XVII	

UE	Nº INV.	PRODUC- CIÓ	FORMA TIPO- LOGIA	INF.	VO	BA	NA	ALTR	TÈCNICA	ACAB. INT.	ACAB. . EXT.	NÚM. MIN.	NÚM. TIPOLOG.	CRONOLOGIA	OBSERVACIONS
5	14005	GER		7		2			TO	AL	AL	2	2	S. XVII	
5	14005	OLL		14	1	1	1		TO	MT	AL	1	2	s. XVII	
5	14107	PDA		3		1			TO	VI	VI	1	1	1730- 1850	Indeterminada.
5	14005	BOL		2	1				TO	RU	RU	1	1	s. XVII	
5	14122	ESC		4	3				TO	VI	VI	3	2	Finals s.XIV- s.XV	
5	14003	GRE		1					TO	VI	RU	1	1	s. XVI-XVII	Vidriat intern verd.
5	14104	PDA			2				TO	VI	VI	2	1	1600-1635	Orla de la salsitxa triple.
5	14003	CAT				1	1	1	TO	MT	VI	1	1	s. XVI-XVII	Vidrat color marró.
5	14003	FOB		3		1			TO	VI	AL	1	1	s. XVI-XVII	Vidrat color marró.
5	14002	FOG			1				IN		AL	1	1		
5	14002	BOL			1				TO	AL	AL	1	1		
5	14000	OLL		5	9	1			TO	AL	AL	9	7		Pasta grollera.
5	14002	CAF		266	19	11			TO	MT	AL	19	19		
5	14002	ESF		4	2				TO	AL	AL	2	2		Manca el vidrat que haurien de portar.
5	14002	FTA		74		11	14		TO	MT	AL	11	11	s. XVI-XVII	
5	14002	FOB				4			TO	AL	AL	4	4	s. XVI - XVII	
5	14306	PAT		2		1			TO	VI	VI	1	1	s. XVI-XVII	Molt fragmentat.
5	13110	FIN		2					IN	VE	VE	1	2		Fora de context, possiblement arran del treballs en el camp de conreu.
5	14103	PDA		24		10			TO	VI	VI	10	10	1600- 1670	
5	14119	PDA		2	1				TO	VI	VI	1	1	1620- 1670	
5	14102	ESC		5	3				TO	VI	VI	3	3	1400- 1630	Motiu central: Palmetes i fulles radials.
5	14104	PDA			1				TO	VI	VI	1	1	1600-1635	Orla de l'arc triple obert cap endins.
5	14104	PDA			3				TO	VI	VI	3	3	1630-1660	Orla de la figueta i roda de carreta.



UE	Nº INV.	PRODUC- CIÓ	FORMA TIPO- LOGIA	INF.	VO	BA	NA	ALTR	TÈCNICA	ACAB. INT.	ACAB. . EXT.	NÚM. MIN.	NÚM. TIPOL.	CRONOLOGIA	OBSERVACIONS
5	14003	GIB		22	10	2			TO	VI	VI	10	10	s. XVI-XVII	Vidrat color marró.
5	14003	GER		2	1	1	3		TO	VI	AL	1	1	s. XVI-XVII	Vidrat color verd.
5	14003	GIB			6	2			TO	VI	VI	6	5	s. XVI-XVII	Vidrat color marró.
5	14005	FTA		1	1				TO	MT	AL	1	1	s. XVII	
5	14003	GRE		1	2		2		TO	VI	VI	2	2	s. XVI-XVII	Vidrat color marró.
5	14003	COS		1					TO	VI	PE	1	1	s. XVI-XVII	Vidriat intern color verd.
5	14107	PDA			4				TO	VI	VI	4	2	1750- 1800	
5	14114	PAT		7	2				TO	VI	VI	2	2	1670- 1720	
5	14102	ESC		1		1			TO	VI	VI	1	1	s. XV	Motiu central de la creu de traç doble.
5	14102	ESC			2	3			TO	VI	VI	3	3	1400- 1630	Motiu central: raig d'estrella.
5	14107	PDA		1	1	1			TO	VI	VI	1	1	1730- 1780	
5	14129	EOR		1			1		TO	VI	VI	1	1	1600-1635	Orelleta trilobulada.
5	14005	OLL		25	6	1	1		TO	RU	RU	6	4	s. XVII	
5	14003	POA		64	6		8	5	TO	MT	VI	6	6	s.XVI-XVII	Vidriat color verd.
5	14109	PAT		1		1			TO	VI	VI	1	1	s. XVIII	Decoració molt malmesa.
5	14100	PDA		7	6	3			TO	VI	VI	6	5	s. XVII	
5	14120	PDA		7	15	2			TO	VI	VI	15	7	1620- 1670	
5	14103	FTA						1	TO	VI	VI	1	1	1600- 1670	Peu decorat amb circumferències concèntriques.
5	14129	PAT		2		2			TO	VI	VI	2	2	1600-1635	
5	14305	PDA		1					TO	VI	VI	1	1	1575-1625	
5	14103	ESC				7			TO	VI	VI	7	4	1600- 1670	
5	14107	ESC		4	1	2			TO	VI	VI	2	3	1750- 1850	Decoració: línies i punts.
5	14003	GET		1	3	8	3		TO	VI	VI	8	4	s. XVI-XVII	Vidrat color marro.
5	14125	PDA			2				TO	VI	VI	2	2	1630-1670	

UE	Nº INV.	PRODUC- CIÓ	FORMA TIPO- LOGIA	INF.	VO	BA	NA	ALTR	TÈCNICA	ACAB. INT.	ACAB. .EXT.	NÚM. MIN.	NÚM. TIPOL.	CRONOLOGIA	OBSERVACIONS
5		14003	BAC		1				TO	VI	AL	1	1	S. XVI-XVII	
5		14003	GER	15	4	7			TO	VI	AL	4	4	s. XVI-XVII	Vidrat color verd.
5		14003	PDA	3	4	1			TO	VI	VI	4	3	s. XVI-XVII	Plat de dol, vidrat marró amb línies negres a l'interior.
5		14003	TAP	3	12	3			TO	VI	VI	12	9	s. XVI-XVII	Vidrat color marró.
5		14003	CAT	20		1	16	10	TO	VI	VI	8	8	s. XVI-XVII	Vidriat color verd.
5	001	14104	EOR	7	11	4	9		TO	VI	VI	11	6	1600- 1670	Decoració: orla de cercles concèntrics.
5	002	14102	PAT					1	TO	VI		1	1	Finals s. XV - Finals s. XVI	
5	003	14100	LCB					1	TO	VI	VI	1	1	s. XV-XVII	
5	004	50030		1	3				MO		VI	3	3	s. XVI-XVII	Decoració a trepa, en color blau.
5	006	14003	OLL	4	1				TO	VI	VI	1	1	s. XVI-XVII	Vidriat color melat.
5	007	14003	OLL	60	31	2	11		TO	VI	AL	31	20	s. XVI-XVII	Olla de vora alta, vidrat intern marró.
5	008	14003	PDA	9	32	5			TO	VI	VI	32	30	s. XVI-XVII	Vidrat color marró.
5	009	14002	FIN	7					TO	AL	PE	1	1	s. XVI-XVII	Podrien ser fragments d'un cossi.
5	009	14002	FIN	1					TO	AL		1	1	s. XVI-XVII	Decoració: línia de quadrets incisos.
5	011	14102	TAP					1	TO		VI	1	1		Perfil sencer. Decorat amb línies verticals. Tap de pot
5	012	20001	MON					1				1	1		
5	013	20001	MON					1				1	1		
5	s/n	60051						1							restes de crani
5	s/n	60051						7							dents
5	s/n	60051						6							ullals
5	s/n	20001	ANE					1	FS			1	1		
5	s/n	20002	FIN					1	FS			1	1		
5	s/n	60054	petxina					1							

UE	Nº INV.	PRODUC- CIÓ	FORMA TIPO- LOGIA	INF.	VO	BA	NA	ALTR	TÈCNICA	ACAB. INT.	ACAB. .EXT.	NÚM. MIN.	NÚM. TIPOL.	CRONOLOGIA	OBSERVACIONS
5	s/n	20002	CLA					6	FS			6	6		Quatre són tijes
5	s/n	30000	FIN		3							1	1		Tonalitat blanca
5	s/n	60051						3							Fragments de costelles
5	s/n	60054						1							cargola
5	s/n	60051	FIN					83							
5	s/n	30000	FIN		1							1	1		vidre verd
5	s/n	14003	PIP					1	MO			1	1		tija de pipa decorat senefes i vidrada blanca
8	001 a 002	14116	PDA					2	TO	VI	VI	2	2	s. XIX	
8	003	14003	PDA		1	1			TO	VI	AL	1	1	s. XIX	Vidrat color marró.
11		14125	PDA		1	1			TO	VI	VI	1	1	1600- 1670	Orla de l'arc doble i punt.
11		14107	ESC		1	1			TO	VI	VI	1	1	1730- 1850	
11		14252	FIN		1				TO	VI	AL	1	1	s.XIV	
11		14208	ESC			1			TO	VI	VI	1	1	Final s.XVI- principis s. XVII	Decoració molt malmesa.
11		14003	PDA		6	22	3		TO	VI	AL	22	22	s. XVII-XVIII	Plat de foc vidrat color marró.
11		14125	PDA			1			TO	VI	VI	1	1	1630-1670	
11		14104	PDA			1	1		TO	VI	VI	1	1	1600-1650	Orla de la palma doble.
11		14104	PDA			2			TO	VI	VI	2	1	1600-1630	Orla de les volutes contraposades.
11		14125	EOR		1	1	1		TO	VI	VI	1	1	1630-1670	
11		14129	PAT				1		TO	VI	VI	1	1	1600-1635	Molt fragmentada.
11		14107	POT			2			TO	VI	VI	1	1	1730- 1850	
11		14103	PDA		16	4	4		TO	VI	VI	4	4	1600- 1670	Vidrat molt malmès, decoració irreconeixible.
11		14102	SEV		1		1		TO	VI	AL	1	1	1400- 1630	Decoració central: motiu de l'estrella.
11		14305	PAT						TO	VI	VI	1	1	1575-1625	

UE	Nº INV.	PRODUC- CIÓ	FORMA TIPO- LOGIA	INF.	VO	BA	NA	ALTR	TÈCNICA	ACAB. INT.	ACAB. .EXT.	NÚM. MIN.	NÚM. TIPOL.	CRONOLOGIA	OBSERVACIONS
11	14306	PAT		1	1				TO	VI	VI	1	1	s. XVII-XVIII	
11	14200	EOR		5	2	3	1		TO	VI	VI	2	2	Final s.XV- mitjan s.XVII	Decoració molt malmesa.
11	50031			3					MO	VI		3		s. XVII-XVIII	Decoració a trepa, en color blau.
11	50032			1					MO		VI	1	1	s. XVIII	Molt fragmentat.
11	14003	PIP						2	MO	VI	VI	2	2	s. XVII-XVIII	Fragments molt petits.
11	14104	EOR		15	10	8	11		TO	VI	VI	10	6	1600- 1670	Orla de circumferències concèntriques.
11	14005	GET		2			1		TO	MT	BR	1	1	s. XVII-XVIII	Nansa decorada amb incisions.
11	14003	OLL		11	3		2		TO	VI	AL	3	3	s. XVII-XVIII	Vidrat color marró.
11	14003	TAP		1	8		5		TO	VI	VI	8	8	s. XVII-XVIII	Vidrat color marró.
11	14003	GET		1		3	2		TO	VI	VI	3	3	s. XVII-XVIII	Vidrat color marró.
11	14114	PDA		2	1				TO	VI	VI	1	1	1670- 1720	
11	14003	GIB		1	1				TO	VI	VI	1	1	s. XV	Vidrat verd (exterior) i melat (interior).
11	14003	SEV			3				TO	VI	AL	3	3	s. XVII-XVIII	
11	14003	GRE					1		TO	VI	VI	1	1	s. XVII-XVIII	Vidrat color marró clar.
11	14003	REN					1	1	TO	MT	VI	1	1	s. XVII-XVIII	Vidrat color verd.
11	14003	OLL		1		1			TO	VI	AL	1	1	s. XVII-XVIII	Vidrat color verd.
11	14005	GER		3	1		1		TO	MT	AL	1	1	s. XVII-XVIII	
11	14003	GET		1			3		TO	VI	VI	3	3	s. XVII-XVIII	Vidrat color melat.
11	14005	OLL		6	1		2		TO	MT	AL	1	1	s. XVII-XVIII	Olla de vora alta.
11	14003	POA		2		1	3		TO	VI	VI	1	1	s. XVII-XVIII	Vidrat melat.
11	14003	CAT		3		3	8		TO	MT	VI	3	3	s. XVII-XVIII	Vidrat color verd, en el terç superior de la peça.
11	14003	GER		2		2	6		TO	VI	AL	2	2	s. XVII-XVIII	Vidrat color verd.
11	14003	GET				2	5		TO	VI	VI	2	2	s. XVII-XVIII	Vidrat color verd.

UE	Nº INV.	PRODUC- CIÓ	FORMA TIPO- LOGIA	INF.	VO	BA	NA	ALTR	TÈCNICA	ACAB. INT.	ACAB. .EXT.	NÚM. MIN.	NÚM. TIPOL.	CRONOLOGIA	OBSERVACIONS	
11		14003	MOR				1		TO	VI	VI	1	1	s. XVII-XVIII	Vidrat color melat.	
11		14119	PDA		3	1	1		TO	VI	VI	1	1	1620- 1670		
11		14102	GET					1	TO		VI	1	1	1400- 1630		
11		15000	TPT					6	MA			6	6		Tres peus molt fragmentats.	
11		14003	GIB	Tipus II	3	2	2		TO	VI	AL	2	2	s. XVII-XVIII	Vidrat color verd.	
11		14003	GIB	tipus III	1	2			TO	VI	AL	2	2	s. XVII-XVIII	Vidrat color verd.	
11		14002	GER		16	1	2	1	2	TO	AL	MT	2	2	s. XVII-XVIII	
11		14002	COS		3				TO	MT	PE	1	1	s. XVII-XVIII		
11		14002	CAF		18		2		TO	MT	AL	2	2	s. XVII		
11		14100	PAT		1	1	2		TO	VI	VI	1	2	s. XVII-XVIII		
11		14107	PDA		9		3		TO	VI	VI	3	3	1730- 1850		
11		14120	PDA		14	16	5		TO	VI	VI	16	10	1620- 1670		
11		14003	GIB	tipus I	3	2			TO	VI	AL	2	2	s. XVII-XVIII	Vidrat color verd.	
11		14003	ESF		1			2	TO	VI	VI	1	1	s. XVII-XVIII	Vidrat color marró clar.	
11	001	14103	FOB	ouera		1			TO	VI	VI	1	1	1600- 1670		
11	002	14201	PDA		5	1	3		TO	VI	VI	3	3	Darrer terç del segle XVI.	Orla amb motius vegetals i magranes. Decoració exterior de cercles combinats amb línies sinuoses.	
11	003	14000	FAN					1	MO			1	1		Aplic consistent en les restes de la meitat inferior d'una figura antropomorfa.	
11	s/n	60051						2							banyes	
11	s/n	60051						4							dents	
11	s/n	60051						3							ullal	
11	s/n	60051						6							fragment de mandíbula	
11	s/n	60054		petxina				1								

UE	Nº INV.	PRODUC- CIÓ	FORMA TIPO- LOGIA	INF. VO	BA	NA	ALTR	TÈCNICA	ACAB. INT.	ACAB. .EXT.	NÚM. MIN.	NÚM. TIPOL.	CRONOLOGIA	OBSERVACIONS
11	s/n	60054	cargola				1							
11	s/n	20002	FIN				3	FS			3	1		
11	s/n	20002	FIN				2	FS			2	2		
11	s/n	30000	FIN			1					1	1		Tonalitat blava
11	s/n	60051	FIN				64							
11	s/n	20001	fil				1	FS			1	1		
11	s/n	20002	CLA				1	FS			1	1		cabota plana
11	s/n	40001	FIN				1				1	1		
11	s/n	30000	FTA	ampoll eta		1					1	1		Vidriat verd
13		14003	MOR			2		TO	VI	VI	2	1		Vidriat color marró
13		14003	PDA		15	28	0	TO	VI	VI	28	25		Vidriat color marró
13		14003	CAT		10	6	7	TO		VI	6	6		Vidriat color verd clar.
13		50002					1	MO		VI	1	1		Vidriat blanc.
13		15000	TPT				1	MA			1	1		
13		14005	FIN		4	1	1	TO	AL	AL	1	1		
13		14002	COS		3	1		TO	AL	AL	1	1		Decoració incisa.
13		14003	MOR				1	TO	VI	VI	1	1		Broc. Vidriat color verd fosc.
13		50006	FIN				1	MO		VI	1	1		Vidriat color marró
13		14003	PLA			2		TO	VI	VI	2	2		Vidriat color marró
13		14003	OLL		36	11	7	2	TO	VI	AL	11	7	Vidriat color marró.
13		14003	BAC			7	1	TO	VI	AL	7	3		Vidriat color marró
13		14003	GRE		3	10		TO	VI	VI	10	10		Vidriat color marró, de planta circular.
13		14002	GER			1		TO		AL	1	1		

UE	Nº INV.	PRODUC- CIÓ	FORMA TIPO- LOGIA	INF.	VO	BA	NA	ALTR	TÈCNICA	ACAB. INT.	ACAB. . EXT.	NÚM. MIN.	NÚM. TIPOL.	CRONOLOGIA	OBSERVACIONS
13	14003	GIB	Tipus I	5	3	2			TO	VI	AL	3	1		Vidriat color verd fosc.
13	14003	GIB	Tipus I	9	12	2			TO	VI	AL	12	10		Vidriat color marró
13	14003	GIB	Tipus III	6	8	2			TO	VI	AL	8	5		Vidriat color verd.
13	14003	GIB	Tipus I	3	1				TO	VI	AL	1	1		Vidriat color verd.
13	14114	PDA		6	7	5			TO	VI	VI	7	7	1670- 1720	
13	14003	CAT		3			1		TO		VI	1	3		Vidriat color melat.
13	14003	TAP			23		9		TO	VI	VI	23	15		Vidriat color marró.
13	14002	ESF			1				TO	AL	AL	1	1		
13	14003	ESF			11		2		TO	VI	VI	11	6		Vidriat color marró.
13	14003	PAT			1			1	TO	VI	AL	2	1	s. XVIII	Decoració de jaspejat.
13	50037							1	MO		VI	1	1		Rajola de cartabó, en verd i blanc.
13	50033							8	MO		VI	8	6		Rajoles amb motius renaixentistes.
13	14002	OLL						1	TO	AL	AL	1	1		
13	14003	FIN			10			1	TO	VI	VI	1	1		
13	14003	GET			4	5	8	1	TO	VI	VI	5	5		Vidriat color marró.
13	14003	CAT						1	TO		VI	1	1		Vidriat color marró.
13	14003	POA			6	1		9	TO		VI	1	5		Vidriat color verd.
13	14003	POA			1			2	TO		VI	2	2		Vidriat color marró.
13	14003	PDA				4			TO	VI	VI	4	4		Vidriat color verd.
13	50025				4					VI	VI	1	1		Vidriat color verd fosc exterior, color marró interior.
13	14003	GRE			1	5			TO	VI	VI	5	5		Vidriat color marró, planta rectangular.
13	14003	OLL			7	3		2	TO	VI	AL	3	2		Vidriat color marró fosc.
13	50030							6	MO		VI	6	4		Rajola gòtica.

UE	Nº INV.	PRODUC- CIÓ	FORMA TIPO- LOGIA	INF.	VO	BA	NA	ALTR	TÈCNICA	ACAB. INT.	ACAB. .EXT.	NÚM. MIN.	NÚM. TIPOL.	CRONOLOGIA	OBSERVACIONS
13	14300	PAT		11	2	2			TO	VI	VI	2	2		
13	14201	PAT		1	1	1			TO	VI	VI	1	1	Final s.XV- mitjan s.XVII	
13	14003	GIB	Tipus II	14	7	5			TO	VI	AL	7	5		Vidriat color marró
13	14215	EOR				1	2		TO	VI	VI	1	1	Final s.XV- mitjan s.XVII	
13	14208	EOR		2			1		TO	VI	VI	1	1	Final s.XVI- principis s. XVII	
13	14128	PAT			1				TO	VI	VI	1	1	Finals s.XIV- s.XV	Orla d'alàfies.
13	14102	ESC		1					TO	VI	VI	1	1	1400- 1630	Molt fragmentada.
13	14003	OLL		12		2			TO	AL	VI	2	2		Vidriat color verd.
13	14250	PTL			1				TO	VI	AL	1	1	s. XIV	
13	14103	PAT			1	1			TO	VI	VI	1	1	1600- 1670	Sembla decorada amb pinzell-pinta de doble traç, amb dos tons de blau. Una de les circumferències de l'orla és ondulada.
13	14250	SEV		2	1	1			TO	VI	AL	1	1	s. XIV	Decoració central: angles oposats i punt central.
13	14104	EOR		12	4	10	7		TO	VI	VI	10	10	1600- 1670	Molt fragmentada.
13	14104	ESC		4	6	1		2	TO	VI	VI	6	3	1600- 1670	Orla de circumferències concèntriques. Sagnadors.
13	14120	PAT		14	26	5			TO	VI	VI	26	26	1620- 1670	
13	14104	PDA		20	10	17			TO	VI	VI	10	10	1600- 1670	Decoració molt malmesa.
13	14103	PDA		8	1	7			TO	VI	VI	7	7	1600- 1670	Molt fragmentada.
13	14102	SEV		2					TO	VI	AL	1	1	1400- 1630	Molt fragmentada.
13	14305	PAT		2		2			TO	VI	VI	2	2	s. XVII	
13	14306	PAT		1	1	1			TO	VI	VI	1	1	s. XVIII	Molt fragmentada.
13	14003	GET					1		TO	VI	VI	1	1		Vidriat color verd.



UE	Nº INV.	PRODUC- CIÓ	FORMA TIPO- LOGIA	INF.	VO	BA	NA	ALTR	TÈCNICA	ACAB. INT.	ACAB. . EXT.	NÚM. MIN.	NÚM. TIPOL.	CRONOLOGIA	OBSERVACIONS
13		14304	PAT	1	2				TO	VI	VI	2	1		Desconeixem quin tipus d'importació.
13		14003	CSS		5	1	2		TO	VI	AL	5	5		Vidriat color marró.
13	001	14002	CAF	348	34	43			TO	MT	AL	34	34	s. XVII-XVIII	
13	002	14003	GIB	Tipus II	6	2		1	TO	VI	AL	2	2		Perfil sencer. Vidriat color verd.
13	002	20001	MON					1				1	1		
13	s/n	60051						1							banya
13	s/n	30000	FIN				1					1	1		Tonalitat transparent
13	s/n	14003	COS	4			2		TO	VI	AL	1	1		Vidriat marró
13	s/n	30000	FIN				1					1	1		Tonalitat verda
13	s/n	30000	FIN	4								1	1		Tonalitat blanca
13	s/n	60054		ostra				4							
13	s/n	30000	FIN	1								1	1		Tonalitat blava
13	s/n	20002	CLA					2	FS			2	2		Tija
13	s/n	60051						2							ullal
13	s/n	60051						1							Dent.
13	s/n	60051						3							Fragments de mandíbula
13	s/n	60051	FIN					47							
13	s/n	20002	FIN					8	FS			8	8		
13	s/n	14003	GER	1			1		TO		VI	1	1		Vidriat verd
13	s/n	60054		petxina polida				1							
13	s/n	30000	FIN				1					1	1		Tonalitat verdosa
13	s/n	14003	SEV	1	7	1			TO	VI	AL	7	7		Vidriat marró
13	s/n	14003	FTA				1		TO		VI	1	1		Vidriat verd

UE	Nº INV.	PRODUC- CIÓ	FORMA TIPO- LOGIA	INF.	VO	BA	NA	ALTR	TÈCNICA	ACAB. INT.	ACAB. .EXT.	NÚM. MIN.	NÚM. TIPOL.	CRONOLOGIA	OBSERVACIONS
13	s/n	14003	FOB			1			TO	VI	AL	1	1		Vidriat marró
13	s/n	15000	AND									2	2		
13	s/n	14002	FTA			4			TO			4	4		
13	s/n	30000	FTA	ampoll eta		1						1	1		
13	s/n	30000	FIN			7						7	7		Tonalitat verda
13	s/n	30000	FIN			1	1					1	1		Possible copa. Vidrat blanc
13	s/n	20001	APL					1	FS			1	1		
13	s/n	20001	PNC					1	FS			1	1		
13	s/n	30000	FIN				1					1	1		Tonalitat verd fosc
13	s/n	20005		fitxa				1	FS			1	1		peça de forma circular
13	s/n	30000	FIN		1	1	1					1	1		Vidre blanc
13	s/n	14100	PIP			3			MO			3	1		Tres canons de pipa, dos amb decoració geomètrica incisa.
13	s/n	20002	CLA					2	FS			2	2		
13	s/n	20001	AGU					2	FS			2	2		
13	s/n	13100	FIN			1			MO			1	1		
18		14103	PAT		4	1	1		TO	VI	VI	1	1	1600- 1670	Molt fragmentada.
18		14003	CAT		4		2	1	TO		VI	1	1		Vidriat color verd.
18		14103	FIN			2	1		TO	VI	VI	2	2	1600- 1670	Molt fragmentada.
18		14305	GOT				1		TO	VI	VI	1	1	s. XVII - XVIII	
18		14114	PAT			1	1		TO	VI	VI	1	1	1670- 1720	
18		14107	PAT			1	1		TO	VI	VI	1	1	1730- 1780	Orla de Punta de Berain.
18		14107	PAT			1	1		TO	VI	VI	1	1	1750- 1850	Orla de línies i punts.
18		14104	EOR			1	1		TO	VI	VI	1	1	1600- 1670	Orla de circumferències concèntriques.

UE	Nº INV.	PRODUC- CIÓ	FORMA TIPO- LOGIA	INF.	VO	BA	NA	ALTR	TÈCNICA	ACAB. INT.	ACAB. .EXT.	NÚM. MIN.	NÚM. TIPOL.	CRONOLOGIA	OBSERVACIONS
18	14211	EOR		2	1				TO	VI	VI	2	2	s. XV - XVI	Decoració molt malmesa.
18	14120	PDA		5	4				TO	VI	VI	4	3	1620- 1670	
18	14300	FIN		10	1				TO	VI	VI	1	1		
18	14003	OLL		5	1	1	2		TO	VI	AL	1	1		Vidriat color verd.
18	14003	POA					1	1	TO		VI	1	1		Vidriat color verd.
18	14006	FOB		2					TO	VI	AL	1	1		Vidriat color verd.
18	14005	FTA		2			2		TO	AL	AL	2	2		
18	14005	FIN		1			1		TO	AL	AL	1	1		
18	13500	OLL		2					TO	AL	AL	1	1	s. XV	
18	14201	PAT					1		TO	VI	VI	1	1	Final s.XV- mitjan s.XVII	
18	14003	GET		1	3				TO	VI	VI	3	3		Vidriat color marró.
18	14002	CAF		12	1	1			TO		AL	1	1		
18	14002	FIN		33			1		TO			1	1		
18	60058							1							Dent.
18	60058							1							Fragment de mandíbula inferior.
18	60058							16							os.
18	14003	PAT					1		TO	VI	VI	1	1	s. XVIII - XIX.	Decoració de jaspejat.
18	50037							4	MO		VI	4	4		Rajola de cartabó, en verd i blanc.
18	14003	PDA		3	3	2			TO		VI	3	3		Vidriat color marró.
18	50032			4					MO		PI	4	4	s. XVIII - XIX	
18	14003	CUB		4	3				TO	VI	VI	3	3		Vidriat color marró.
18	14003	OLL		12	2	2	1		TO	VI	VI	2	2		Vidriat color marró.
18	14003	GIB		3	4				TO	VI	AL	4	4		Vidriat color marró.

UE	Nº INV.	PRODUC- CIÓ	FORMA TIPO- LOGIA	INF.	VO	BA	NA	ALTR	TÈCNICA	ACAB. INT.	ACAB. .EXT.	NÚM. MIN.	NÚM. TIPOL.	CRONOLOGIA	OBSERVACIONS
18		14003	TAP	1	8				TO	VI		8	7		Vidriat color marró.
18		14003	PAT	1	1	1			TO	VI		1	1		Plat de dol, vidrat marró amb línies negres a l'interior.
18		14003	GIB	10	4				TO	VI	AL	4	4		Vidriat color verd.
18		50037		3					MO	VI		3	3		Rajola indeterminada.
18		14003	FIN	25	1	2			TO	VI	VI	2	2		Vidriat color marró.
18		14003	FOB		1	1	1		TO	VI	VI	1	1		Vidriat color melat.
18	s/n	60051	FIN					12							
18	s/n	30000	FIN	5								5	1		vidre verd
18	s/n	30000	FIN	1								1	1		Tonalitat fosca
18	s/n	20001	FIN					33	FS			33	1		Molt fragmentat.
18	s/n	20001	CLA					1	FS			1	1		cabota plana
18	s/n	20002	FIN					1	FS			1	1		
18	s/n	60001	BOT					1				1	1		
18	s/n	20002	CLA					1	FS			1	1		cabota plana
18	s/n	20002	FIN					2	FS			2	2		
18	s/n	20002	FIN					6	FS			6	6		
19		14003	OLL	2					TO	VI	VI	1	1		Vidriat color verd.
19		14120	PAT	1	1				TO	VI	VI	1	1	1620- 1670	
19		14002	FIN	4					TO		AL	1	1		
19		14003	PAT		1				TO	VI		1	1		Plat de dol, vidrat marró amb línies negres a l'interior.
19		14003	PDA		2				TO	VI		2	2		Vidriat color marró.
19		50037						1	MO			1	1		Rajola de cartabó, en verd i blanc.
22		14003	FIN	2					TO	VI	VI	1	1		Vidriat color verd.
22		14002	OLL	1					TO	AL	AL	1	1		

UE	Nº INV.	PRODUC- CIÓ	FORMA TIPO- LOGIA	INF.	VO	BA	NA	ALTR	TÈCNICA	ACAB. INT.	ACAB. .EXT.	NÚM. MIN.	NÚM. TIPOL.	CRONOLOGIA	OBSERVACIONS
22		14002	FIN	2					TO		AL	1	1		
22		14256	PAT			1			TO	VI	AL	1	1	s. XIV - XV	
22	s/n	60051	FIN					3							
22	s/n	60051						1							fragment de mandíbula
22	s/n	60051						1							fragment de costella
22	s/n	20001	FIN					1	FS			1	1		plaqueta
24		14100	PAT			1			TO	VI	VI	1	1		
24		14003	GIB			1			TO	VI	AL	1	1		Vidriat color marró.
24		14003	FTA			2	1		MO	VI	VI	1	1		Vidriat color verd.
24		14002	FIN			7			TO		AL	1	1		
24		14003	OLL			4	1		TO	VI	VI	1	1		Vidriat color marró.
24		14100	EOR			1	1		TO	VI	VI	1	1		
24		14103	PDA			1			TO	VI	VI	1	1	1600- 1670	
24		14003	PDA			2	2		TO	VI	VI	2	2		Vidriat color marró.
24		50037						3	MO		VI	3	3		Rajola de cartabó, en verd i blanc.
24		14003	OLL			1			TO	VI	AL	1	1		Vidriat color marró.
24		14003	GET			1			TO	VI	VI	1	1		Vidriat color marró
24		14002	CAF			8	2	3	TO		AL	3	3		
24		14003	GER			1			TO	VI	VI	1	1		Vidriat color verd.
24		14003	GRE					1	IN	VI	AL	1	1		Vidriat color marró.
24		14003	GER			1		1	TO	VI	VI	1	1		Aiguamans. Vidriat color verd.
24		14003	POA					1	TO	VI	AL	1	1		Vidriat color marró.
24	s/n	60051	FIN					1							
25		14103	PAT			1			TO	VI	VI	1	1	1600- 1670	

UE	Nº INV.	PRODUC- CIÓ	FORMA TIPO- LOGIA	INF.	VO	BA	NA	ALTR	TÈCNICA	ACAB. INT.	ACAB. .EXT.	NÚM. MIN.	NÚM. TIPOL.	CRONOLOGIA	OBSERVACIONS
25	14003	GER					1		TO	VI	VI	1	1		Vidriat color verd.
28	14002	TAP			1				TO		AL	1	1		
28	14003	TAP			1				TO		VI	1	1		Vidriat color verd.
28	14002	FIN		2					TO	AL	AL	1	1		
28	14002	CAF		1	1				TO		AL	1	1		
28	14102	ESC			1				TO	VI	AL	1	1	1400- 1630	
28	14256	PAT		1	1				TO	VI	AL	1	1		
28	14003	GER		1					TO	VI	VI	1	1		Aiguamans. Vidriat color verd.
29	14002	FIN		3					TO		AL	1	1		
29	14005	FIN		1					TO		AL	1	1		
29	14003	MOR		1					TO	VI	VI	1	1		Vidriat color verd.
29	14003	FIN		1					TO	VI	VI	1	1		Vidriat color marró.
29	14003	FIN		1					TO	VI	AL	1	1		Vidriat color verd.
29	14101	EOR		1	2				TO	VI	VI	2	2	1600- 1670	
29	14100	PAT		1	1				TO	VI	VI	1	1		
29	14256	FIN		2					TO	VI	AL	1	1	s. XIV	
32	14003	PDA			1				TO	VI	VI	1	1		Vidriat color verd fosc.
32	14104	EOR			1				TO	VI	VI	1	1	1600- 1670	Orla de circumferències concèntriques.
32	14003	CAT					1		TO		VI	1	1		Broc. Vidriat color verd fosc.
32	14002	FIN		1					TO	AL	AL	1	1		
32	14003	OLL		1	1				TO	VI	AL	1	1		Vidriat color marró.
32	14003	TAP				1			TO		VI	1	1		Vidriat color marró.
32	14003	FIN		4					TO	VI	VI	1	1		Vidriat color marró.
32	14103	POT		1					TO	VI	VI	1	1	1600- 1670	Molt fragmentada.

UE	Nº INV.	PRODUC- CIÓ	FORMA TIPO- LOGIA	INF.	VO	BA	NA	ALTR	TÈCNICA	ACAB. INT.	ACAB. .EXT.	NÚM. MIN.	NÚM. TIPOL.	CRONOLOGIA	OBSERVACIONS
32		14107	PAT	1	2				TO	VI	VI	2	2	1750- 1850	Orla de línies i punts.
32		14003	GIB	1					TO	VI	AL	1	1		Vidriat color verd.
32		14003	FIN	3					TO	VI	VI	1	1		Vidriat color verd.
32		14120	PAT		1				TO	VI	VI	1	1	1620- 1670	
32		14003	BAC		1				TO	VI	VI	1	1		Vidriat color marró.
32		14003	CAT				1		TO		VI	1	1		Broc. Vidriat color verd.
33		14003	COS	1	2				TO	VI	VI	2	2		Vidriat color marró
33		14003	FOB		2				TO	VI	VI	2	2		Vidriat color verd.
33		14003	PDA	1	1				TO	VI	VI	1	1		Vidriat color marró.
33		14003	TAP		1				TO		VI	1	1		Vidriat color marró.
33		14003	PAT	1	1				TO	VI	VI	1	1		Vidriat color marró.
33		14002	FIN	3					TO	AL	AL	1	1		
33		14103	PAT	2	3				TO	VI	VI	3	3	1600- 1670	Molt fragmentada.
33		14201	EOR		1				TO	VI	VI	1	1	Final s.XV- mitjan s.XVII	Decoració molt malmesa.
33		14003	CAT	1					TO		VI	1	1		Vidriat color verd.
33	s/n	20002	FIN				1		FS			1	1		
35		14003	OLL	3					TO	VI	AL	1	1		Vidriat color marró
35		14003	GIB	3					TO	VI	AL	1	1		Vidriat color verd.
35		14256	ESC	2					TO	VI	AL	1	1		No s'aprecia la decoració.
35	s/n	20002	FIN				2		FS			2	2		
39		14128	PAT		1				TO	VI	VI	1	1	Finals s.XIV- s.XV	Decoració molt malmesa.
39		14100	PAT	1					TO	VI	VI	1	1		
39		14256	PAT		1				TO	VI	AL	1	1	s. XIV	

UE	Nº INV.	PRODUC- CIÓ	FORMA TIPO- LOGIA	INF.	VO	BA	NA	ALTR	TÈCNICA	ACAB. INT.	ACAB. . EXT.	NÚM. MIN.	NÚM. TIPOL.	CRONOLOGIA	OBSERVACIONS
39	14256	SEV		1					TO	VI	AL	1	1		Molt fragmentada.
39	14250	PTL		1					TO	VI	AL	1	1	s. XIV	
39	14103	FIN		1					TO	VI	VI	1	1	1600- 1670	Molt fragmentada.
39	14103	EOR				1			TO	VI	VI	1	1	1600- 1670	
39	14102	ESC		1					TO	VI	VI	1	1	1400- 1630	Molt fragmentada.
39	14211	PAT		2					TO	VI	VI	2	2	s. XV	Molt fragmentada.
39	14003	GIB		1					TO	VI	AL	1	1		Vidriat color marró
39	14104	PDA		1					TO	VI	VI	1	1	1600-1635	Orla de les volutes.
39	14120	PDA		2					TO	VI	VI	1	1	1620- 1670	
39	14003	GER		1					TO	VI	VI	1	1		Vidriat color verd interior, verd fosc exterior.
39	14003	OLL		3	3				TO	VI	VI	3	3		Vidriat color marró
39	14002	TEN		1					TO		AL	1	1		
39	14002	FIN		3					TO	AL	AL	1	1		
39	14003	OLL		3					TO	VI	AL	1	1		Vidriat color marró
39	14003	GIB		1	1				TO	VI	AL	1	1		Vidriat color verd.
39	14003	GER		1		1			TO	VI	AL	1	1		Vidriat color verd.
39	14003	OLL		1					TO	VI	AL	1	1		Vidriat color verd.
39	s/n	60051	FIN					11							
41	60001							1				1	1		
41	14256	SEV		1					TO	VI	AL	1	1	s. XIV	Molt fragmentada.
41	14003	GIB		1					TO	VI	AL	1	1		Vidriat color verd.
41	14103	GOT		1					TO	VI	AL	1	1	1600- 1670	
41	14002	FIN		2					TO	AL	AL	1	1		
41	14003	OLL		2					TO	VI	AL	1	1		Vidriat color marró



UE	Nº INV.	PRODUC- CIÓ	FORMA TIPO- LOGIA	INF.	VO	BA	NA	ALTR	TÈCNICA	ACAB. INT.	ACAB. . EXT.	NÚM. MIN.	NÚM. TIPOL.	CRONOLOGIA	OBSERVACIONS
41		14103	PAT	1					TO	VI	VI	1	1	1600- 1670	Molt fragmentada.
43		14002	FIN	2					TO	AL	AL	1	1		
43		14003	OLL	2					TO	VI	AL	1	1		Vidriat color marró
43		14003	GIB	1					TO	VI	AL	1	1		Vidriat color verd.
43		14002	OLL	1					TO	AL	AL	1	1		
43		15000	AND				1		TO			1	1		Possible fitxa.
45		14256	PTL		1				TO	VI	AL	1	1	s. XIV	
45	s/n	60051					1								Dent.
45	s/n	60051	FIN				1								
45	s/n	20002	CLA				9		FS			9	9		Hi ha tres fragments que únicament hi ha la tija
47		14256	SEV	1					TO	VI	AL	1	1	s. XIV	
49		50037					1		MO		VI	1	1		Vidriat color verd.
49		14003	GRE		2				TO	VI	AL	2	1		Greixonera de planta rectangular. Vidriat marró.
49		14003	GER	14	12	1			TO	VI	VI	12	12		Vidriat color verd.
49		50020					2		MO		VI	2	1		Vidriat color verd.
49		50031					1		MO		VI	1	1		Motius florals en blau.
49		14129	PAT		1				TO	VI	VI	1	1	1600-1635	
49		14250	ESC			1			TO	VI	AL	1	1	s. XIV	Motiu central de rombe i creu.
49		14200	PAT		1				TO	VI	VI	1	1	Final s.XV- mitjan s.XVII	Molt fragmentada.
49		14101	PAT		1	1			TO	VI	VI	1	1	1600- 1670	Decoració molt malmesa.
49		14100	ESC		2				TO	VI	VI	2	2		
49		14002	OLL		1				TO	AL	AL	1	1		
49		14100	PAT		3	3	2		TO	VI	VI	3	3		

UE	Nº INV.	PRODUC- CIÓ	FORMA TIPO- LOGIA	INF.	VO	BA	NA	ALTR	TÈCNICA	ACAB. INT.	ACAB. .EXT.	NÚM. MIN.	NÚM. TIPOL.	CRONOLOGIA	OBSERVACIONS
49	14003	MOR		3				1	TO	VI	VI	3	3		Vidriat color verd.
49	50028			1					MA	RU	VE	1	1		Vidriat color verd.
49	14002	CAF		221	16	19			TO		AL	16	16		
49	14002	ESF		1					TO	AL	AL	1	1		
49	14003	OLL		10	1				TO	VI	AL	1	1		Vidriat color marró
49	14003	SEV	Tipus II	4	1				TO	VI	AL	4	2		Vidriat color verd. Gibrella.
49	14003	OLL		2	1				TO	VI	AL	1	1		Vidriat color melat.
49	14003	GIB	Tipus II	1	4				TO	VI	AL	4	2		Vidriat color verd.
49	14208	EOR					2		TO	VI	VI	2	2	Final s.XVI- principis s. XVII	
49	50035			15	5				MO	VI	AL	5	3		Vidriat color verd.
49	14100	EOR		3		1	1		TO	VI	VI	1	1		
49	14003	FTA		1	2				TO	VI	AL	2	2		Vidriat color marró
49	14003	POA		7	1				TO		VI	1	1		Vidriat color verd.
49	14002	COS		5					TO	AL	AL	1	1		Decoració incisa.
49	14002	TUP		4	2				TO	VI	AL	2	2		Vidriat color marró
49	14003	GET					1	1	TO	VI	VI	1	1		Vidriat color marró
49	14003	FOB				1			TO	VI	AL	1	1		Vidriat color verd.
49	14003	FTA		1					TO	VI	AL	1	1		
49	14003	TAP			1	1	1		TO	VI	VI	1	1		Vidriat color marró
49	14003	PDA		1					TO	VI	VI	1	1		Vidriat color verd.
49	14003	GRE			5				TO	VI	AL	5	2		Greixonera circular amb la vora motllurada.
49	14100	PAT		2	1				TO	VI	AL	1	1		

UE	Nº INV.	PRODUC- CIÓ	FORMA TIPO- LOGIA	INF. VO	BA NA	ALTR	TÈCNICA	ACAB. INT.	ACAB. .EXT.	NÚM. MIN.	NÚM. TIPOL.	CRONOLOGIA	OBSERVACIONS
49	s/n	30000				1				1	1		Tonalitat blanca, fragment de coll. Restauració (R8923)
49	s/n	60051	FIN			2							
53		14002	FIN	2			TO	MT	AL	1	1		
53		14003	FOB	1			TO	VI	AL	1	1		Vidriat color verd.
53	s/n	60051				1							fragment de costella
55		14128	PAT	2			TO	VI	VI	1	1	Finals s.XIV- s.XV	Molt fragmentada.
55		14102	PTL	2			TO	VI	AL	1	1	1400- 1630	
55		14003	CAT	1			TO	MT	VI	1	1		Vidriat color verd.
55		14003	OLL		1		TO	VI	AL	1	1		Vidriat color marró
55		14003	FOB		1		TO	VI	VI	1	1		Vidriat color verd.
55		14002	FIN	2			TO	AL	AL	1	1		
55		14003	FIN		1		TO	VI	VI	1	1		Vidriat color marró
55		14256	SEV	1			TO	VE	AL	1	1	s.XIV	
55	s/n	60051				3							Dent.
55	s/n	60051	FIN			3							
57		14003	BAC		1		TO	VI	AL	1	1		Vidriat color verd.
57		14003	FTA		1		TO		VI	1	1		Vidriat color verd.
57		14002	FIN	1			TO	MT	AL	1	1		
57	s/n	60051				1							Dent.
57	s/n	60051	FIN			3							
57	s/n	40001				1				1	1		Esclat retocat.
57	s/n	30000	FIN	2						2	1		Dos fragments de tub de vidre de tonalitat verda
61		14120	PAT	1			TO	VI	VI	1	1	1620- 1670	
61		14002	COS	1			TO	MT	PE	1	1		

UE	Nº INV.	PRODUC- CIÓ	FORMA TIPO- LOGIA	INF.	VO	BA	NA	ALTR	TÈCNICA	ACAB. INT.	ACAB. . EXT.	NÚM. MIN.	NÚM. TIPOL.	CRONOLOGIA	OBSERVACIONS
61		14103	PAT	3					TO	VI	VI	1	1	1600- 1670	Decoració molt malmesa.
61		14002	FIN	3					TO	MT	AL	1	1		
61		14005	FIN	1					TO		AL	1	1		
61		14003	TAP		1				TO	VI	VI	1	1		Vidriat color marró
61		14003	OLL	1	1				TO	VI	AL	1	1		Vidriat color marró
61		14003	GET		1				TO	VI	VI	1	1		Vidriat color marró
61	s/n	60051	FIN				2								
63		14002	COS	1					TO	MT	PE	1	1		
63		14005	OLL		1				TO	AL	AL	1	1		
63		14003	OLL	1					TO	VI	AL	1	1		Vidriat color marró
63		14003	GER	1					TO	VI	AL	1	1		Vidriat color verd.
63		14003	GIB	Tipus III	1				TO	VI	AL	1	1		Vidriat color verd.
63		14003	FOB	1					TO	VI	AL	1	1		Vidriat color marró
63		14003	ESF	1					TO	VI	AL	1	1		Vidriat color marró
63		14002	CAF	13	1				TO	MT	AL	1	1		
63		14250	ESC		1				TO	VI	AL	1	1	s. XIV	
63		14100	EOR		1				TO	VI	VI	1	1		
63		14129	PAT	1					TO	VI	VI	1	1	1600-1635	
63		14107	PAT		1				TO	VI	VI	1	1	1750- 1850	Orla de línies i punts.
63		50037					1		MO		VI	1	1		Rajola de cartabó, en verd i blanc.
63		14003	OLL		1				TO	VI	AL	1	1		Vidriat color verd.
63	s/n	30000	FIN	1								1	1		Tonalitat verdosa
67		14102	PAT	1					TO	VI	VI	1	1	1400- 1630	

UE	Nº INV.	PRODUC- CIÓ	FORMA TIPO- LOGIA	INF.	VO	BA	NA	ALTR	TÈCNICA	ACAB. INT.	ACAB. .EXT.	NÚM. MIN.	NÚM. TIPOL.	CRONOLOGIA	OBSERVACIONS
67	14104	EOR		5	2	1	4		TO	VI	VI	2	2	1635- 1670	Orla de circumferències concèntriques.
67	50037							12	MO		VI	12	6		Rajola de cartabó, en verd i blanc.
67	50034							3	MO		VI	3	3		Molt fragmentada.
67	15000	TPT						3	MA			3	3		
67	14256	PTL		2	1				TO	VI	AL	1	1	s. XIV	
67	14100	PAT			1	1			TO	VI	VI	1	1		
67															
67	14104	PAT		1	2				TO	VI	VI	2	2	1600- 1670	
67	14003	TAP			1				TO	VI	VI	1	1		Vidriat color verd.
67	14002	CAF		54	2	2			TO	AL	AL	2	2	s. XVII	
67	14003	OLL		8	1	1	2		TO	VI	AL	1	1		Vidriat color verd.
67	14003	POA		8	1		2		TO	RU	VI	1	1		Vidriat color verd.
67	14003	CAT		6		2	4	3	TO	AL	VI	2	2		Vidriat color verd.
67	14002	ESF			1	1			TO	AL	AL	1	1		Llavi pinçat.
67	14002	FIN		4	1	1			TO		AL	1	1		
67	14005	FIN		3		1	1		TO	AL	AL	1	1		
67	14003	GET				2	1		TO	VI	VI	2	2		Vidriat color verd.
67	14129	PAT			1				TO	VI	VI	1	1		
67	14003	BAC		2	1				TO	VI	AL	1	1		Vidriat color verd.
67	14104	PAT			1				TO	VI	VI	1	1	1600- 1670	Orla de l'arc doble i punt.
67	14120	PAT		6	6	1			TO	VI	VI	6	6	1620- 1670	
67	14103	FIN			1	1			TO	VI	VI	1	1	1600- 1670	En molt mal estat de conservació.
67	14107	PLA		5		1			TO	VI	VI	1	1	1730- 1850	
67	14114	ESC		4		1			TO	VI	VI	1	1	1670- 1720	

UE	Nº INV.	PRODUC- CIÓ	FORMA TIPO- LOGIA	INF.	VO	BA	NA	ALTR	TÈCNICA	ACAB. INT.	ACAB. .EXT.	NÚM. MIN.	NÚM. TIPOL.	CRONOLOGIA	OBSERVACIONS
67	14114	PAT		2		4			TO	VI	VI	4	3	1670- 1720	Molt fragmentada.
67	14107	PDA		3	4	2			TO	VI	VI	4	2	1750- 1850	Orla de línies i punts.
67	14208	ESC		2					TO	VI	VI	1	1	Final s.XVI- principis s. XVII	
67	14200	PAT			1				TO	VI	VI	1	1	Final s.XV- mitjan s.XVII	Molt fragmentada.
67	14103	PAT		10					TO	VI	VI	1	1	1600- 1670	Molt fragmentada.
67	14003	FTA		1		1			TO	VI	VI	1	1		Vidriat color verd.
67	14003	PDA			2				TO	VI	VE	2	2		Vidriat color verd.
67	14003	FIN		3			1		TO	VI	VI	1	1		Vidriat color marró
67	14003	GIB	Tipus I	2		1			TO	VI	AL	1	1		Vidriat color verd.
67	14003	CAT		8			2		TO	MT	VI	2	2		Vidriat color marró
67	14003	SEV	tipus I	2		1			TO	VI	AL	1	1		Vidriat color melat.
67	14003	TAP		2		1			TO	VI	VI	1	1		Vidriat color marró
67	14002	FOG			1				MA			1	1		
67	14003	GIB		6		1			TO	VI	AL	1	1		Vidriat color marró
67	14003	PDA		13	14	2			TO	VI	AL	14	10		Vidriat color marró
67	14003	FTA		1					TO	AL	VI	1	1		Vidriat color verd fosc.
67	14003	FOB		4					TO	VI	AL	1	1		Vidriat color verd.
67	14003	MOR		2					TO	VI	VI	1	1		Vidriat color verd.
67	14003	OLL		4		2			TO	VI	AL	2	2		Vidriat color marró
67	s/n	30000	FTA	2								2	2		Tonalitat verdosa
67	s/n	20002	CLA					1	FS			1	1		Tija
67	s/n	20002	FIN					1				1	1		Possible làmina de tall
67	s/n	60051						2							dents

UE	Nº INV.	PRODUC- CIÓ	FORMA TIPO- LOGIA	INF.	VO	BA	NA	ALTR	TÈCNICA	ACAB. INT.	ACAB. .EXT.	NÚM. MIN.	NÚM. TIPOL.	CRONOLOGIA	OBSERVACIONS
67	s/n	30000	FIN	1								1	1		Tonalitat marró
67	s/n	30000	FIN	5								1	1		Tonalitat verdosa
67	s/n	30000	FIN	9	1							1	1		Tonalitat transparent
67	s/n	60051	FIN					30							
69	s/n	40004						1				1	1		Possible polidor.
71		50030						1	MO		VI	1	1	s. XV - XVI	
71		14100	PAT		2				TO	VI	VI	2	2		
71		14100	ESC	1		2			TO	VE	VI	2	2		
71		14256	FIN	1					TO	VI	AL	1	1	s. XIV	Molt fragmentada.
71		14003	OLL	15	2	1	1		TO	VI	AL	2	2		Vidriat color marró
71		14129	PAT	2	1	1			TO	VI	VI	1	1	s. XVII	
71		14003	FIN	1	1		1		TO	VI	VI	1	1		Vidriat color verd fosc.
71		14301	PAT	1					TO	VI	VI	1	1		Molt fragmentada.
71		14003	FOB	4	1				TO	VI	AL	1	1		Vidriat color marró
71		14003	PDA	10	5	1			TO	VI	AL	5	5		Vidriat color marró
71		14003	TAP		2				TO	VI	VI	2	2		Vidriat color marró
71		14003	GRE	1	1				TO	VI	AL	1	1		Vidriat color marró
71		14003	MOR	1					TO	VI	VI	1	1		Vidriat color verd fosc.
71		14003	BAC	1	1				TO	VI	AL	1	1		Vidriat color verd.
71		14003	FTA	3					TO		VI	1	1		Vidriat color verd.
71		14002	COS	5					TO	AL	AL	1	1		Decoració incisa.
71		14208	PAT	1	1				TO	VI	VI	1	1	Final s.XVI- principis s. XVII	
71		14003	GIB	1					TO	VI	AL	1	1		Vidriat color verd.

UE	Nº INV.	PRODUC- CIÓ	FORMA TIPO- LOGIA	INF.	VO	BA	NA	ALTR	TÈCNICA	ACAB. INT.	ACAB. . EXT.	NÚM. MIN.	NÚM. TIPOL.	CRONOLOGIA	OBSERVACIONS
71		14003	AMP	4		1			TO	MT	VI				Vidriat color verd.
71		14003	AMP	1	1	1		1	TO	VI	VI	1	1		Decoració incisa, a la meitat de la peça. Vidriat melat.
71		14002	CAF	107	13	9			TO	MT	AL	13	13	s. XVII	
71		14200	ESC	1					TO	VI	VI	1	1	Final s.XV- mitjan s.XVII	
71		14003	FTA	2					TO	VI	AL	1	1		Vidriat color verd.
71	s/n	60051						1							Dent.
71	s/n	60051	FIN					1							
71	s/n	60051						1							fragment de mandíbula
71	s/n	60051	FIN					2							
85		14003	CAT	3		1	1		TO		VI	1	1		Vidriat color verd.
85		14002	COL			1			TO	AL	AL	1	1		
85		14005	FTA	3					TO		AL	1	1		
85		14003	FIN	3	1				TO	VI	AL	1	1		Vidriat color marró
85		14003	PAT		1				TO	VI	VI	1	1		Plat de dol, vidrat marró amb línies negres a l'interior.
85		14003	SEV		1				TO	VI	AL	1	1		Vidriat color melat.
85		14003	PDA	7	4				TO	VI	VI	4	4		Vidriat color marró
85		14003	GIB	Tipus I	1				TO	VI	AL	1	1		Vidriat color verd.
85		14003	CSS	6	1				TO	VI	AL	1	1		Vidriat color marró
85		14003	OLL	6	3				TO	VI	AL	3	3		Vidriat color marró
85		15000	PIP				2		IN			2	1	2ª meitat s. XVIII	Dos fragments de tija d'una pipa de pasta blanca.
85		14003	POA				1		TO		VI	1	1		Vidriat color verd.
85		14003	CAT				2		TO		VI	1	1		Vidriat color melat.
85		14002	COS	1	1				TO	AL	AL	1	1		



UE	Nº INV.	PRODUC- CIÓ	FORMA TIPO- LOGIA	INF.	VO	BA	NA	ALTR	TÈCNICA	ACAB. INT.	ACAB. .EXT.	NÚM. MIN.	NÚM. TIPOLOG.	CRONOLOGIA	OBSERVACIONS
85	14003	FTA		5					TO	VI	VI	1	1		Vidriat verd exterior i vidriat melat interior.
85	50025			10	5					VI	AL	5	2		Vidriat color verd interior.
85	14003	TAP			3	1			TO	VI	VI	3	3		Vidriat color marró
85	14003	FTA				7			TO		VI	7	7		Vidriat color marró
85	15000	TPT					1		MA			1	1		
85	14103	EOR		4		2			TO	VI	VI	2	2	1600- 1670	Molt fragmentada.
85	14104	EOR		1	4	1	1		TO	VI	VI	4	4	1600- 1670	Orla de circumferències concèntriques.
85	14119	PAT		1					TO	VI	VI	1	1	1620- 1670	
85	14002	FIN		2	2	1			TO		AL	2	2		
85	14104	PAT		1					TO	VI	VI	1	1	1600-1635	Orla de les volutes contraposades.
85	14002	CAF		20	4	3			TO		AL	4	4	s. XVII	
85	14103	PAT		9	2	1			TO	VI	VI	2	2	1600- 1670	Molt fragmentada.
85	14120	PDA		11	5				TO	VI	VI	5	5	1620- 1670	
85	14107	PAT		5	1				TO	VI	VI	1	1	1750- 1800	
85	14114	PAT		2					TO	VI	VI	1	1	1670- 1720	
85	14114	EOR					1		TO	VI	VI	1	1	1670- 1720	
85	14129	PDA		1					TO	VI	VI	1	1	1600-1635	Orla de la salsitxa triple.
85	14123	PAT		9	3				TO	VI	VI	3	3	s. XIX	
85	14100	ESC		4		5			TO	VI	VI	5	5		
85	14102	PTL		1					TO	VI	AL	1	1	1400- 1630	
85	14128	EOR		1			1		TO	VI	VI	1	1	Finals s.XIV- s.XV	
85	14250	PAT			1				TO	VI	AL	1	1	s. XIV	
85	50037						1		MO		VI	1	1		Rajola de cartabó, en verd i blanc.
85	50031						1		MO		VI	1	1	s. XVII - XVIII	

UE	Nº INV.	PRODUC- CIÓ	FORMA TIPO- LOGIA	INF.	VO	BA	NA	ALTR	TÈCNICA	ACAB. INT.	ACAB. .EXT.	NÚM. MIN.	NÚM. TIPOL.	CRONOLOGIA	OBSERVACIONS
85		50032						1	MO		VI	1	1	s. XVIII - XIX	
85															
85		14300	PAT	6	1	1			TO	VI	VI	1	1	s. XIX - XX	
85		14200	ESC	2		1			TO	VI	VI	1	1	Final s.XV- mitjan s.XVII	Molt fragmentada.
85	s/n	20002	FIN					4	FS			4	4		
85	s/n	60051	FIN					2							
85	s/n	20001	FIN	1					FS			1	1		
85	s/n	20001	FIN	1								1	1		Fil de bronze
85	s/n	20002	FIN					1	FS			1	1		Forma circular
85	s/n	20002	FIN					2	FS			2	2		
92		14003	TAP		1				TO	VI	VI	1	1		Vidriat color marró
92		14003	SEV	4	2				TO	VI	AL	2	1		Vidriat color marró
92		14003	OLL	4	1	1			TO	VI	AL	1	1		Vidriat color marró. Vora exvasada, llavi pla.
92		14003	OLL	36	6				TO	VI	AL	6	6		Vidriat color marró. Vora exvasada, llavi arrodonit.
92		14003	CSS	2	5	2	1		TO	VI	AL	5	1		Vidriat color marró
92		14003	FIN	3					TO	VI	AL	1	1		Vidriat color verd.
92		13502	OLL	21	1				TO	AL	AL	1	1		Vora exvasada, llavi arrodonit. Carenada.
92		14003	POA	6	1	2			TO		AL	2	2		Vidriat verd meitat superior exterior.
92		14003	GRE	6	1				TO	VI	AL	1	1		Vidriat color marró fosc.
92		14002	LCB			1			MA	AL	AL	1	1		Molt fragmentada.
92		14002	FAB	2					TO	AL	AL	1	1		
92		14002	FIN	6					TO	AL	AL	1	1		
92		14003	GIB			1			TO	VI	AL	1	1		Vidriat verd fosc.

UE	Nº INV.	PRODUC- CIÓ	FORMA TIPO- LOGIA	INF.	VO	BA	NA	ALTR	TÈCNICA	ACAB. INT.	ACAB. .EXT.	NÚM. MIN.	NÚM. TIPOL.	CRONOLOGIA	OBSERVACIONS
92	14002	CAF		17		4			TO	AL		4	4		Fora de context, possiblement arran del treballs en el camp de conreu.
92	14003	GIB	Tipus I	10	3	3			TO	VI	AL	3	1		Vidriat color melat.
92	15000	AND						1	IN	AL	AL	1	1		Fragment de ceràmica retocat, possible fitxa.
92	14005	FIN		2					TO	AL	AL	1	1		
92	60058							3				3	3		3 fragments de crani.
92	60058							1				1	1		Dent.
92	60058							3				3	3		3 fragments d'os llarg.
92	14002	FTA		1		1			TO	AL	AL	1	1		
92	14250	PAT		1	2	1			TO	VI	AL	2	2	s. XIV	Motiu central de l'estrella.
92	14102	PAT				2			TO	VI	AL	2	2	1400- 1630	
92	14128	PAT		2					TO	VI	VI	1	1	Finals s.XIV- s.XV	Molt fragmentada.
92	14211	PAT				1			TO	VI	VI	1	1	s. XV	
92	14200	ESC				1			TO	VI	VI	1	1	Final s.XV- mitjan s.XVII	Decoració desapareguda.
92	14200	PAT		1					TO	VI	VI	1	1	Final s.XV- mitjan s.XVII	Molt fragmentada.
92	14100	PAT				1			TO	VI	VI	1	1	s. XIV - XV	
92	14100	ESC		1	1				TO	VI	VI	1	1	s. XIV - XV	
92	14250	ESC		3	5	3			TO	VI	AL	5	3	s. XIV	
92	14003	CAT		6					TO	VI	VI	1	1		Vidriat verd fosc exterior i vidriat verd clar interior.
92															
92	14003	GIB		4					TO	VI	AL	1	1		Vidriat verd clar.
92	14003	OLL		6	2				TO	VI	AL	2	2		Vidriat verd fosc.
92	14003	BAC				1			TO	VI	AL	1	1		Vidriat verd.

UE	Nº INV.	PRODUC- CIÓ	FORMA TIPO- LOGIA	INF.	VO	BA	NA	ALTR	TÈCNICA	ACAB. INT.	ACAB. . EXT.	NÚM. MIN.	NÚM. TIPOL.	CRONOLOGIA	OBSERVACIONS
92		14255	GER	2		2			TO	VI	VI	2	2	s. XIV	Molt fragmentada.
92		14003	FTA	6		1			TO	VI	AL	1	1		Vidriat verd.
92		14100	SEV		4	1			TO	VI	AL	4	2	s. XIV -XV	
92		14003	FTA	3		1			TO	VI	AL	1	1		Vidriat color melat.
92		14256	SEV	6	4	4			TO	VI	AL	4	4	s. XIV	Decoració de motius heràldics.
92		14256	PTL	1	1	1			TO	VI	AL	1	1	s. XIV	Decoració geomètrica.
92		14100	FIN	1		2			TO	VI	AL	2	2		Molt fragmentada.
92		14250	PDA	2		1			TO	VI	AL	1	1	s. XIV - XV	Molt fragmentada.
92		14250	PTL	3		1			TO	VI	AL	1	1	s. XIV - XV	Molt fragmentada.
92	001	14128	ESC	6	2	2			TO	VI	VI	2	4	Finals s.XIV- s.XV	Molt fragmentada.
92	002	14003	GIB			1			TO	VI	AL	1	1		Vidriat verd fosc.
92	s/n	60051	FIN					54							
92	s/n	20002	FIN					1	FS			1	1		
92	s/n	30000	FIN			1						1	1		Decoració en relleu en blau
92	s/n	60051						1							Dent.
92	s/n	60051						1							fragment de mandíbula
94		13502	FIN	1					TO	AL	AL	1	1		
94		14002	FIN	1					TO	EN	EN	1	1		
94		14256	SEV			1			TO	VI	AL	1	1	s. XIV	
94		14128	PAT			1			TO	VI	VI	1	1	Finals s.XIV- s.XV	Molt fragmentada.
97		14003	POA	1					TO	VI	VI	1	1		Vidriat verd exterior i vidriat melat interior.
99		14003	TAP					1	TO	VI	VI	1	1		Vidriat color marró
99		14003	TAP					1	TO	VI	VI	1	1		Vidriat color marró
99		15000	PCF					1	TO	VI	AL				Fragment de ceràmica retocat, amb un forat al centre.

UE	Nº INV.	PRODUC- CIÓ	FORMA TIPO- LOGIA	INF.	VO	BA	NA	ALTR	TÈCNICA	ACAB. INT.	ACAB. .EXT.	NÚM. MIN.	NÚM. TIPOL.	CRONOLOGIA	OBSERVACIONS
99	14003	GIB		3	1				TO	VI	AL	1	1		Vidriat color verd.
99	14003	CAT		1		1			TO		VI	1	1		Vidriat color verd.
99	14003	POA		3		1			TO		VI	1	1		Vidriat color verd.
99	14003	FTA		2		1			TO	VI	AL	1	1		Vidriat color melat.
99	14005	CSS		1	1				TO	AL	AL	1	1		
99	14002	FTA		10		1			TO	AL	AL	1	1		
99	14005	OLL		1	2	1			TO	AL	AL	2	2		Vora exvasada, llavi visellat.
99	14129	ESC			1				TO	VI	VI	1	1	s. XVII	
99	14003	GER			1				TO	VI	AL	1	1		Vidriat color melat.
99	14100	ESC		1	1	1			TO	VI	VI	1	1		
99	14129	PDA		2	1				TO	VI	VI	1	1	s. XVII	
99	14104	PAT		3	1				TO	VI	VI	1	1	1600- 1670	Orla de l'arc doble i punt.
99	14104	PAT			2				TO	VI	VI	2	1	1600 - 1650	Orla de volutes contraposades i roda de carro.
99	14128	PAT				1			TO	VI	VI	1	1	Finals s.XV - inicis s. XVII	Motiu central de palmetes i fulles radials.
99	14102	ESC		1						VI	AL	1	1	1400- 1630	Molt fragmentada.
99	14208	EOR				2			TO	VI	VI	2	2	Final s.XVI- principis s. XVII	
99	14200	PAT		1		1			TO	VI	VI	1	1	Final s.XV- mitjan s.XVII	Molt fragmentada.
99	14003	OLL		10	1				TO	VI	AL	1	1		Vidriat verd fosc.
99	14100	PAT		4	1				TO	VI	VI	1	1		
99	14129	PAT		1	1				TO	VE	VI	1	1	s. XVII	
99	14003	GET		4	1	1			TO	VI	VI	1	1		Vidriat color marró
99	14003	OLL		9	1	1			TO	VI	AL	1	1		Vidriat color marró fosc.

UE	Nº INV.	PRODUC- CIÓ	FORMA TIPO- LOGIA	INF.	VO	BA	NA	ALTR	TÈCNICA	ACAB. INT.	ACAB. . EXT.	NÚM. MIN.	NÚM. TIPOL.	CRONOLOGIA	OBSERVACIONS
99		14003	OLL	3	1				TO	VI	AL	1	1		Vora exvasada, llavi visellat. Vidriat color marró.
99		14003	OLL	17	3	2	5		TO	VI	AL	3	3		Vidriat color marró
99		14003	GRE		1				TO	VI	AL	1	1		Vidriat verd fosc interior.
99		14002	FOG					1	MO			1	1		graella de fogó.
99		14003	ESF	1					TO	VI	VI	1	1		Vidriat color marró
99		14003	ESF		1				TO	AL	VI	1	1		Marlets quadrats.
99	001	14003	PDA	4	6	1			TO	VI	AL	6	6		Vidriat color marró
99	s/n	60051						16							Fragments de costelles
99	s/n	20002	FIN					1	FS			1	1		Possible làmina de tall
99	s/n	60051						1							crani d'animal petit
99	s/n	60051						12							Fragments de mandíbula
99	s/n	60051						3							dents
99	s/n	60051						6							vèrtebre
99	s/n	20001	AGU					1	FS			1	1		
99	s/n	60051	FIN					61							
99	s/n	30000						1				1	1		tap
99	s/n	20002	CLA					3	FS			3	3		
101		14128	EOR				1		TO	VI	VI	1	1	Finals s.XIV- s.XV	Molt fragmentada.
101		14003	FIN	1					TO		VI	1	1		Vidriat color melat.
101		14002	FIN	1					TO		AL	1	1		
101	s/n	60051						1							Dent.
104		13500	OLL	2					TO		AL	1	1		
104		14003	FIN	1					TO	VI	AL	1	1		
104		13404	FIN	1					TO	EN	EN	1	1		

UE	Nº INV.	PRODUC- CIÓ	FORMA TIPO- LOGIA	INF. VO	BA NA	ALTR	TÈCNICA	ACAB. INT.	ACAB. . EXT.	NÚM. MIN.	NÚM. TIPOL.	CRONOLOGIA	OBSERVACIONS
104		13116	FIN	1			TO			1	1		Molt fragmentada.
105	s/n	30000	FTA		1					1	1		possible gerreta
105	s/n	30000	FIN	1						1	1		Tonalitat blanca
106		13502	OLL	1			TO		AL	1	1		
106		14003	FTA	1			TO	VI	AL	1	1		Vidriat color melat.
106	s/n	60051	FIN			2							
108		50025		7				VI	AL	1	1		
108		14005	OLL	1			TO		AL	1	1		
113		14208	ESC	1			TO	VI	VI	1	1	Final s.XVI- principis s. XVII	Molt fragmentada.
113		14103	EOR			1	TO	VI	VI	1	1	1600- 1670	Molt fragmentada.
113		14103	PAT	1			TO	VI	VI	1	1	1600- 1670	Molt fragmentada.
113		14107	PAT	2			TO	VI	VI	1	1	1730- 1850	En molt mal estat de conservació.
113		14003	OLL		1		TO	VI	AL	1	1		Vidriat color marró. Regalims a l'exterior.
113		14002	CAF	9	1		TO		AL	1	1		
113		14003	PAT	1			TO	VI	VI	1	1		Vidriat color marró
113		14003	FTA			1	TO	VI	VI	1	1		Vidriat verd exterior i vidriat melat interior.
113		14100	EOR		2	1	TO	VI	VI	2	2		En molt mal estat de conservació.
113	s/n	20002	FIN	1			FS			1	1		
116		14250	SEV		1		TO	VI	AL	1	1		Molt fragmentada.
116		14003	CAT	1			TO		VI	1	1		Vidriat color verd.
118		14100	PAT	3			TO	VI	AL	1	1	s. XIV	Molt fragmentada.
118		14250	ESC		1		TO	VI	AL	1	1	s. XIII - XIV	En molt mal estat de conservació.
118		14003	BAC		1		TO	VI	AL	1	1		Vidriat color verd.

UE	Nº INV.	PRODUC- CIÓ	FORMA TIPO- LOGIA	INF.	VO	BA	NA	ALTR	TÈCNICA	ACAB. INT.	ACAB. .EXT.	NÚM. MIN.	NÚM. TIPOL.	CRONOLOGIA	OBSERVACIONS
118		14003	FTA	1					TO	VI	AL	1	1		Vidriat color verd.
118		14003	FIN	1					TO	VI	VI	1	1		Vidriat exterior verd fosc, interior verd clar.
118		14003	OLL	4					TO	VI	AL	1	1		Vidriat color marró
118		14002	CAF	7	1				TO		AL	1	1		
118		14256	SEV	2					TO	VI	AL	1	1	s. XIV	Molt fragmentada.
118	s/n	60051					1								dit.
120		14005	OLL	2					TO		AL	1	1		
120		14003	FTA	1					TO	VI	VI	1	1		Vidrat exterior verd fosc, interior color melat.
120		50025		5	2				TO		AL	2	1		
120	s/n	30000	FIN			1						1	1		Tonalitat verda
120	s/n	30000	FIN	2								1	1		Tonalitat transparent
122		14400	PAT	1					IN	VI	VI	1	1	s. XX	
126		13502	FIN	1					TO	AL	AL	1	1		
127		14003	OLL	3	1				TO	VI	AL	1	1		Vidriat verd fosc.
127		14002	CAF	10					TO		AL	1	1		
127		14200	ESC			1			TO	VI	VI	1	1	Final s.XV- mitjan s.XVII	Molt fragmentada.
127		14250	PTL	1					TO	VI	AL	1	1	s. XIV	
127		14102	ESC			1			TO	VI	VI	1	1	1400- 1630	Decoració molt malmesa.
127		14120	PAT	3	1	1			TO	VI	VI	1	1	1620- 1670	
127		50031					1		MO	VI		1	1	s. XVII - XVIII	
127		14104	PAT	1	1	1			TO	VI	VI	1	1	1600- 1670	Molt fragmentada.
127		14129	PAT	1					TO	VI	VI	1	1	s. XVII	Molt fragmentada.
127		14119	PAT	2					TO	VI	VI	1	1	1620- 1670	Molt fragmentada.



UE	Nº INV.	PRODUC- CIÓ	FORMA TIPO- LOGIA	INF.	VO	BA	NA	ALTR	TÈCNICA	ACAB. INT.	ACAB. .EXT.	NÚM. MIN.	NÚM. TIPOL.	CRONOLOGIA	OBSERVACIONS
127	14107	TAS				1			TO	VI	VI	1	1	1750- 1850	
127	14109	ESC				1			TO	VI	VI	1	1	s.XVIII	
127	14114	PAT		1	1				TO	VI	VI	1	1	1670- 1720	Molt fragmentada.
127	14106	PAT				1			TO	VI	VI	1	1	1750- 1805	
127	14107	PAT		1					TO	VI	VI	1	1	1730- 1850	Molt fragmentada.
127	14104	ESC		1	2	2	1		TO	VI	VI	2	2	1600- 1670	Orla de circumferències concèntriques.
127	14003	FTA		2					TO	VI	AL	1	1		Vidriat color marró
127	14103	PAT				1			TO	VI	VI	1	1	1600- 1670	Vidriat perdut.
127	14003	GIB	Tipus II	1					TO	VI	AL	1	1		Vidriat color marró
127	14003	PDA		3					TO	VI	AL	3	3		Vidriat color marró
127	14003	GRE		1					TO	VI	VI	1	1		Vidriat color marró
127	14003	ESF		1					TO	VI	VI	1	1		Vidriat color verd-marró.
127	14003	TAP		1					TO	VE	VI	1	1		Vidriat color marró
127	13300			1					TO		ET	1	1		
127	14003	FOB				2			TO	VI	AL	2	2		Vidriat color marró
127	50031							1	MO	VI		1	1	s. XVII - XVIII	Rajola de cartabó, en blau i blanc.
127	14003	OLL		1	1	1			TO	VI	AL	1	1		Vidriat color marró
127	14003	GET		2		1			TO	VI	VI	1	1		Vidriat color marró
127	14005	CAT		1			2		TO		AL	1	1		
127	14003	CAT		1					TO		VI	1	1		Vidriat verd clar.
127	14003	FIN		1					TO	VI	VI	1	1		Vidriat verd.
127	14003	GIB	Tipus III	1	2				TO	VI	AL	2	2		Vidriat color marró
127	14003	FIN		2					TO	VI	AL	1	1		Vidriat color marró

UE	Nº INV.	PRODUC- CIÓ	FORMA TIPO- LOGIA	INF.	VO	BA	NA	ALTR	TÈCNICA	ACAB. INT.	ACAB. .EXT.	NÚM. MIN.	NÚM. TIPOL.	CRONOLOGIA	OBSERVACIONS
127		50030						1	MO	VI		1	1	s. XVI	Decoració a trepa, en color blau.
127		14003	FIN		1	1			TO	VI	VI	1	1		Vidriat color marró
127	001	20001	MON					1				1	1		
127	s/n	20002	ESR					1				1	1		
127	s/n	60051	FIN					11							
127	s/n	20001	AGU					1	FS			1	1		
129		14003	FIN		1				TO	VI	AL	1	1		Vidriat color verd.
129		14128	PAT				1		TO	VI	VI	1	1	Finals s.XIV- s.XV	Molt fragmentada.
129		14003	SEV	Tipus I			1		TO	VI	AL	1	1		Vidriat color verd.
129		14200	EOR				1		TO	VI	VI	1	1	Final s.XV- mitjan s.XVII	Decoració desapareguda.
129		14102	ESC				1		TO	VI	AL	1	1	1400- 1630	Decoració desapareguda.
129		14102	PAT				1		TO	VI	AL	1	1	1400- 1630	Molt fragmentada.
129		14114	PAT				1		TO	VI	VI	1	1	1670- 1720	Molt fragmentada.
129		14256	PAT				1		TO	VI	AL	1	1	s. XIV	Molt fragmentada.
129		14003	OLL					1	TO		VI	1	1		Vidriat color verd.
129		14003	TAP				1		TO	VI	VI	1	1		Vidriat color marró
129		14003	OLL				3	1	TO	VI	AL	1	1		Vidriat color marró
129		14003	BAC				1		TO	VI	AL	1	1		Vidriat color verd.
129		14002	CAF				2		TO		AL	1	1		
129		14208	ESC					1	TO	VI	VI	1	1	Final s.XVI- principis s. XVII	Molt fragmentada.
129		14003	CAT				2		TO		VI	1	1		Vidriat color verd.
129	001	20001	MON					1				1	1		
130		14003	FIN				3		TO	VI	AL	1	1		Vidriat color marró

UE	Nº INV.	PRODUC- CIÓ	FORMA TIPO- LOGIA	INF.	VO	BA	NA	ALTR	TÈCNICA	ACAB. INT.	ACAB. .EXT.	NÚM. MIN.	NÚM. TIPOL.	CRONOLOGIA	OBSERVACIONS
130	14003	CAT		1		1			TO	VI		1	1		Regalims exterior color verd fosc.
130	14003	FTA		1					TO	VI	AL	1	1		Vidriat color verd.
130	14003	TAP				1			TO	VI	VI	1	1		Vidriat color marró
130	14003	OLL		9	1		1		TO	VI	AL	1	1		Vora exvasada, llavi visellat. Vidriat color marró.
130	14003	OLL		2	1				TO	VI	AL	1	1		Vora exvasada, llavi arrodonit. Vidriat color marró.
130	14003	GET		1					TO	VI	VI	1	1		Vidriat color marró
130	14003	GRE				1			TO	VI	VI	1	1		Vidriat color marró
130	14002	FIN		1					TO	AL		1	1		
130	14003	CAT					1		TO	VI		1	1		Vidriat color verd.
130	14003	POA				1			TO	VI		1	1		Vidriat color marró
130	13502	FIN		2					TO	AL		1	1		
130	14100	PAT		1					TO	VI	VI	1	1		
130	14002	CAF		62	9		5		TO	AL		9	5		
130	14003	FTA		1			1		TO	VI	VI	1	1		Vidriat color melat.
130	14256	SEV				1			TO	VI	AL	1	1	s. XIV	
130	14005	FIN		3					TO	AL		1	1		
130	14002	ESF				1			TO	AL		1	1		
130	14003	GRE		3				1	TO	VI	AL	1	1		Vidriat color marró fosc.
130	14003	OLL		2					TO	VI	AL	1	1		Vidriat color verd fosc.
130	14002	FTA				1			TO	AL		1	1		
130	14003	GIB	Tipus I	1	1				TO	VI	AL	1	1		Vidriat color melat.
130	14003	TAP					1		TO	VI		1	1		Vidriat blanc.
130	14200	ESC		2		1			TO	VI	VI	1	1	Final s.XV- mitjan s.XVII	Molt fragmentada.

UE	Nº INV.	PRODUC- CIÓ	FORMA TIPO- LOGIA	INF.	VO	BA	NA	ALTR	TÈCNICA	ACAB. INT.	ACAB. . EXT.	NÚM. MIN.	NÚM. TIPOL.	CRONOLOGIA	OBSERVACIONS
130	001	14250	LCB					1	TO	VI	AL	1	1	s. XIV	
131		14256	SEV		1				TO	VI	AL	1	1	s. XIV	Molt fragmentada.
131		14003	FIN		3				TO	VI	AL	1	1		Vidriat verd.
131		14002	FTA		2				TO		AL	1	1		
131		14003	OLL		2	1			TO	VI	VI	1	1		Vidriat color marró
131		14003	FTA		1				TO	VI	AL	1	1		Vidriat color verd.
131		14003	GIB		1				TO	VI	AL	1	1		Vidriat color verd.
131		14002	FOB		1				TO		AL	1	1		
131		14003	FTA		1				TO	VI	VI	1	1		Vidriat exterior verd, interior verd clar.
131		14003	CAT				1		TO		VI	1	1		Vidriat color marró
131		14003	POA		1				TO		VI	1	1		Vidriat color verd.
131		14005	POA		1				TO		AL	1	1		
131		14002	CAF		14	6	1		TO		AL	6	3		
131		14005	FTA		4				TO		AL	1	1		
131		14128	PAT				1		TO	VI	VI	1	1	Finals s.XIV- s.XV	Molt fragmentada.
131	s/n	60051	FIN					1							
131	s/n	20001	AGU					1	FS			1	1		
132	s/n	60051	FIN					2							
132	s/n	60051						1							Dent.
133		14002	FTA		2				TO		AL	1	1		
133		14256	PAT		1				TO	VI	AL	1	1	s. XIV	Molt fragmentada.
133		14100	PAT		1	1			TO	VI	AL	1	1	s.XIV	
133		14250	ESC			1			TO	VI	AL	1	1	s. XIV	
133		14003	OLL		1				TO	VI	AL	1	1		Vidriat color marró

UE	Nº INV.	PRODUC- CIÓ	FORMA TIPO- LOGIA	INF.	VO	BA	NA	ALTR	TÈCNICA	ACAB. INT.	ACAB. .EXT.	NÚM. MIN.	NÚM. TIPOL.	CRONOLOGIA	OBSERVACIONS
133	14128	ESC		1					TO	VI	VI	1	1	Finals s.XIV- s.XV	Molt fragmentada.
133	14002	FIN				1			TO		AL	1	1		
133	13116	PAT		1					TO	VE	VE	1	1	s.IV - V dC	Molt fragmentada.
133	14003	FIN		2					TO	VI	AL	1	1		Vidriat color marró
133	14003	CAT		1					TO		VI	1	1		Vidriat color verd.
133	14003	SEV		1					TO	VI	AL	1	1		Vidriat color verd.
133	14002	FIN		1					TO	VI	ET	1	1		
133	14002	FIN		3					TO		EN	1	1		
133	14003	GRE			1				TO	VI	AL	1	1		Vidriat color marró
133	14005	FTA		2					TO		AL	1	1		
133	14003	CAT		3					TO		VI	1	1		Vidriat color verd.
133	14003	POA		1	1				TO	VI	AL	1	1		Vidriat color marró
133	14002	CAF		8	2				TO		AL	2	2		
133	14003	GIB		1					TO	VI	AL	1	1		Vidriat color melat.
135	14103	FTA					1		TO		VI	1	1	1600- 1670	Broc.
135	14003	GIB		1					TO	VI	AL	1	1		Vidriat verd fosc.
135	14256	SEV		2	1				TO	VI	AL	1	1	s. XIV	
135	14005	CAT		3			1		TO		AL	1	1		
135	14003	ESF			1				TO	VI	VI	1	1		Vidriat color marró
135	14003	GET			1	1			TO	VI	VI	1	1		Vidriat color verd.
135	14003	CAT		3	3	1			TO		VI	3	3		Vidriat color verd clar.
135	14003	CAT		1		1			TO	VI	VI	1	1		Vidriat color verd fosc.
135	14003	POA				1			TO		VI	1	1		Vidriat color verd fosc.
135	14003	POA				1			TO		VI	1	1		Vidriat color marró

UE	Nº INV.	PRODUC- CIÓ	FORMA TIPO- LOGIA	INF.	VO	BA	NA	ALTR	TÈCNICA	ACAB. INT.	ACAB. EXT.	NÚM. MIN.	NÚM. TIPOL.	CRONOLOGIA	OBSERVACIONS
135	14003	POA			1				TO	VI		1	1		Vidriat color verd clar.
135	14003	OLL		4	1				TO	VI	AL	1	2		Vidriat color marró fosc.
135	14003	TAP			1				TO	VI	VI	1	1		Vidriat color verd.
135	14003	OLL				1			TO	VI	AL	1	1		Vidriat color verd fosc.
135	14003	SEV	Tipus II		2				TO	VI	AL	2	2		Vidriat color melat.
135	14003	LCB					1		TO	VI	AL	1	1		Vidriat color marró
135	14003	GIB	Tipus I	1	1				TO	VI	AL	1	1		Vidriat color verd.
135	50030						1		MO		VI	1	1	s. XVI	Decoració a trepa, en color blau.
135	50037						13		MO		VI	13	6		Rajola de cartabó, en verd i blanc.
135	14003	FTA		1	1				TO	VI	VI	1	1		Aiguamans. Vidriat color verd.
135	14002	GIB	Tipus III		1				TO	AL	AL	1	1		Manca el vidrat que haurien de portar.
135	14003	FAB				1			TO	VI	AL	1	1		Vidriat color marró
135	14003	GIB	Tipus II	1	3	1			TO	VI	AL	3	2		Vidriat color marró
135	14003	PDA		5	4				TO	VI	AL	4	4		Vidriat color marró
135	14003	SEV	tipus II		2	1			TO	VI	AL	2	2		Vidriat color marró
135	14002	COS		2					TO	AL	PE	1	1		
135	14002	CAF		48	7	1			TO	AL		7	7		
135	14003	OLL		4	2	1	2		TO	VI	AL	2	2		Vidriat color marró
135	14114	PAT		1	2	1			TO	VI	VI	2	2	1670- 1720	
135	14200	PAT		3		2			TO	VI	VI	2	2	Final s.XV- mitjan s.XVII	
135	14208	ESC		1		2			TO	VI	VI	2	3	Final s.XVI- principis s. XVII	

UE	Nº INV.	PRODUC- CIÓ	FORMA TIPO- LOGIA	INF.	VO	BA	NA	ALTR	TÈCNICA	ACAB. INT.	ACAB. .EXT.	NÚM. MIN.	NÚM. TIPOL.	CRONOLOGIA	OBSERVACIONS
135	14100	EOR		2			1		TO	VI	VI	1	1		
135	14129	ESC			1				TO	VI	VI	1	1	s. XVII	
135	14128	PAT		2					TO	VI	VI	1	1	Finals s.XIV- s.XV	
135	14101	POT		1					TO	VI	VI	1	1		Vidriat blanc interior, vidriat blau exterior
135	14103	PAT					1		TO	VI	VI	1	1	1600- 1670	
135	14107	ESC					1		TO	VI	VI	1	1	1730- 1850	
135	14005	OLL		1			1		TO	AL		1	1		
135	14107	PAT					2		TO	VI	VI	2	2	1730- 1850	
135	13401	FIN		1			2		MA			2	1		Molt fragmentada.
135	14003	FIN		6					TO	VI	AL	1	1		Vidriat color verd.
135	14003	FTA		1					TO	VI	VI	1	1		Vidriat color verd.
135	14003	FTA		3					TO		VI	1	1		Vidriat marró.
135	14002	FTA		1			1		TO		AL	1	1		
135	14104	PAT		4			2		TO	VI	VI	2	2	1600- 1670	
135	40003							2	MA			2	2		Ascles.
135	14304	PAT		1					TO	VI	VI	1	1		Decorada en blau.
135	14104	ESC		3	3		1		TO	VI	VI	3	3	1600- 1670	Orla de circumferències concèntriques.
135	14120	PAT		1	1				TO	VI	VI	1	1	1620- 1670	
135	14104	PAT					1		TO	VI	VI	1	1	1630-1670	
135	001	14104	PAT				1		TO	VI	VI	1	1	1600- 1670	Orla d'arc doble, contraposats.
135	002	14250	PLA				1		TO	VI	AL	1	1		Motiu central: sirena.
135	s/n	20001	AGU					1	FS			1	1		
135	s/n	60051	FIN					4							
137	14250	ESC		2					TO	VI	AL	1	1	s. XIV	

UE	Nº INV.	PRODUC- CIÓ	FORMA TIPO- LOGIA	INF.	VO	BA	NA	ALTR	TÈCNICA	ACAB. INT.	ACAB. . EXT.	NÚM. MIN.	NÚM. TIPOL.	CRONOLOGIA	OBSERVACIONS
137		14002	CAF	8					TO		AL	1	1		
137		14003	OLL	6					TO	VI	AL	1	1		Vidriat color marró
137		14003	OLL	1					TO	VI	AL	1	1		Vidriat color verd.
137		14003	POA	2					TO	VI	AL	1	1		Vidriat color verd.
137		14003	CAT	1					TO	VI	VI	1	1		Vidriat color verd.
137		14003	TAP	1					TO	VI	VI	1	1		Vidriat color verd.
137		14005	FIN	1					TO		AL	1	1		
137		14100	EOR	1		1			TO	VI	VI	1	1		
137		14107	PAT	1					TO	VI	VI	1	1	1730- 1850	Molt fragmentada.
137		14002	COS	1					TO	AL	PE	1	1		
137		14002	FIN	5					TO		AL	1	1		
137	s/n	60051	FIN				2								
138		14003	ESF				1		TO	VI	VI	1	1		Vidriat color marró
138		14002	CAF	6	1	2			TO		AL	2	2		
138		14003	GIB	Tipus II	1				TO	VI	AL	1	1		Vidriat color marró
138		14003	POA	1					TO		VI	1	1		Vidriat color verd clar.
138		14107	PAT			1			TO	VI	VI	1	1	1730- 1850	Molt fragmentada.
138		14103	PAT	2					TO	VI	VI	1	1	1600- 1670	Molt fragmentada.
138		14103	ESC		1				TO	VI	VI	1	1	1600- 1670	
138		14120	PAT	1					TO	VI	VI	1	1	1620- 1670	
138		14250	PAT			1			TO	VI	AL	1	1	s. XIV	
138		14200	EOR	1		1			TO	VI	VI	1	1	Final s.XV- mitjan s.XVII	Decoració molt malmesa.
138		14003	OLL	2		1			TO	VI	AL	1	1		Vidriat color marró



UE	Nº INV.	PRODUC- CIÓ	FORMA TIPO- LOGIA	INF.	VO	BA	NA	ALTR	TÈCNICA	ACAB. INT.	ACAB. .EXT.	NÚM. MIN.	NÚM. TIPOL.	CRONOLOGIA	OBSERVACIONS
138		14003	GER		1	1			TO	VI	AL	1	1		Vidriat color verd.
138		14003	FOB			1			TO	VI		1	1		Vidriat color verd.
138		14003	TAP		1				TO	VI	VI	1	1		Vidriat color verd.
138		14003	CAT				1		TO		VI	1	1		Vidriat verd.
138		14003	GET			1			TO	VI	VI	1	1		Vidriat color verd.
138		14005	FTA		1				TO		AL	1	1		
138	s/n	60051						1							Dent.
138	s/n	60051	FIN					5							
140	s/n	14002	FIN		14				TO			1	1		
140	s/n	14003	FOB		2				TO	VI	AL	1	1		Vidrat de color verd
140	s/n	14200	ESC			1			TO	VI	VI	1	1	Final s.XV- mitjan s.XVII	Decoració desapareguda.
140	s/n	14003	FIN		2				TO	VI		1	1		Possible olla o cassola. L'interior vidrat marró i exterior cremat
140	s/n	14005	FTA		1				TO		AL	1	1		
140	s/n	14003	FTA		3	1			TO		VI	1	1		Restes de vidrat de color verd
140	s/n	14003	FIN		1				TO	VI	VI	1	1		Vidrat de color marró
141	s/n	60051	FIN					10							
144	s/n	14003	SEV		1	1			TO	VI	AL	1	1		Gibrella. Vidrat interior de color verd clar
144	s/n	14252	PAT		1	1			TO	VI	AL	1	1	s. XIV - XV	
144	s/n	14103	ESC		1	1			TO	VI	VI	1	1	1600- 1670	
144	s/n	30000	FIN		1							1	1		Tonalitat verdosa
144	s/n	14003	TUP			1			TO	VI	VI	1	1		Vidrat de color verd
144	s/n	14003	BAC			1			TO	VI	AL	1	1		Vidrat color ocre
144	s/n	14003	FIN		3				TO	VI	VI	1	1		Vidrat de color marró

UE	Nº INV.	PRODUC- CIÓ	FORMA TIPO- LOGIA	INF. VO	BA NA	ALTR	TÈCNICA	ACAB. INT.	ACAB. .EXT.	NÚM. MIN.	NÚM. TIPOL.	CRONOLOGIA	OBSERVACIONS
144	s/n	14003	FTA	1			TO	AL	VI	1	1		Vidrat de color verd
144	s/n	14003	FIN	1			TO	VI	AL	1	1		Vidrat de color verd
144	s/n	14208	ESC	1			TO	VI	VI	1	1	Final s.XVI- principis s. XVII	
144	s/n	14003	PDA		1		TO	VI	BR	1	1		Vidrat color marró.
144	s/n	14005	FIN	1			TO	AL	AL	1	1		
144	s/n	14005	SLF		1		TO			1	1		Reixa de fogó
144	s/n	14002	FIN	6			TO	AL	AL	1	1		Un dels fragments presenta decoració incisa de línies paral·leles
146	s/n	13404	FIN	1	1		TO			1	1		
148	s/n	14003	FIN		1		TO	VI	VI	1	1		Vidrat de color verd clar
148	s/n	14003	FIN	4			TO	VI	AL	1	1		Vidrat de color marró
148	s/n	14003	FIN	2			TO	VI		1	1		Vidrat de color marró. Exterior cremat
148	s/n	14002	FIN	6			TO	AL	AL	1	1		
148	s/n	14005	FIN	1			TO			1	1		
148	s/n	14003	OLL		1		TO	VI	BR	1	1		vidrat de color negre
148	s/n	14120	PAT		1		TO	VI	VI	1	1	1620- 1670	
148	s/n	14103	ESC		1		TO	VI	VI	1	1	1600- 1670	Ha perdut tota la decoració
148	s/n	14003	FTA	1			TO	AL	VI	1	1		Vidrat de color verd
148	s/n	14002	OLL		1		TO	AL	AL	1	1		
150	s/n	14002	FTA	1			TO	AL	BR	1	1		Restes de vidrat de color verd
152	s/n	14003	FIN	4			TO	VI	AL	1	1		Vidrat de color marró
152	s/n	14003	FTA	1			TO	AL	VI				Vidrat de color verd
152	s/n	14003	FTA		1		TO	VI	AL	1	1		Possible olla o cassola. L'interior vidrat verd fosca exterior cremat

UE	Nº INV.	PRODUC- CIÓ	FORMA TIPO- LOGIA	INF.	VO	BA	NA	ALTR	TÈCNICA	ACAB. INT.	ACAB. . EXT.	NÚM. MIN.	NÚM. TIPOL.	CRONOLOGIA	OBSERVACIONS
152	s/n	14002	OLL	2	1				TO	AL	AL	1	1		
154	001	14256	PAT			1			TO	VI	AL	1	1	s. XIV- XV	Decoració floral
154	002	14211	PAT			1			TO	VI	VI	1	1	s. XV-XVI	
154	003	14211	ESC			1			TO	VI	VI	1	1	s. XV-XVI	
154	004	14103	ESC			1			TO	VI	VI	1	1	s. XVII	Decoració vegetal: flor triobular amb blau i manganès
154	s/n	20001	ANE					1	FS			1	1		Forma rectangular
154	s/n	20002	CLA					2	FS			2	2		
154	s/n	14211	PAT	2		1			TO	VI	VI	1	1	s. XV-XVI	
154	s/n	60051						3							dents
154	s/n	14256	ESC			1			TO	VI	AL	1	1	s. XIV- XV	S'ha perdut bona part de la decoració
154	s/n	30000	FIN			1						1	1		Tonalitat blanca
154	s/n	60051						2							Fragments de mandíbula
154	s/n	20002	ANE			1			FS			1	1		Meitat d'anella
154	s/n	20002	FIN			1			FS			1	1		
154	s/n	14211	ESC					2	TO	VI	VI	2	2	s. XV-XVI	Una de les bases és un perfil sencer amb una orla d'alàfies
154	s/n	60051	FIN					24							
154	s/n	14256	PAT	15	18	9			TO	VI	AL	9	9	s. XIV - XV	
154	s/n	14256	PAT			1			TO	VI	AL			s. XIV- XV	Decoració d'estrella de cinc puntes
154	s/n	14256	PAT			1			TO	VI	AL	1	1	s. XIV- XV	Decoració d'una creu
154	s/n	14256	PAT			1			TO	VI	AL	1	1	s. XIV- XV	Fons decorat amb un escut
154	s/n	14256	PAT			1			TO	VI	AL	1	1	s. XIV- XV	Decoració floral
154	s/n	14002	FOB			1			TO			1	1		
154	s/n	14002	GIB			1			TO			1	1		Pintat amb vermell a l'exterior

UE	Nº INV.	PRODUC- CIÓ	FORMA TIPO- LOGIA	INF.	VO	BA	NA	ALTR	TÈCNICA	ACAB. INT.	ACAB. . EXT.	NÚM. MIN.	NÚM. TIPOL.	CRONOLOGIA	OBSERVACIONS
154	s/n	14128	PAT				6		TO	VI	VI	6	6	s. XV	Decoració de la palmeta i amb fulles ratllades que sorgeixen d'un centre en forma d'aspa
154	s/n	14102	ESC		3				TO	VI	VI			s. XV- XVI	Decoració de la palmeta i amb fulles ratllades que sorgeixen d'un centre en forma d'aspa
154	s/n	14103	ESC		2				TO	VI	VI	2	1	1600- 1670	Orla de circumferències concèntriques.
154	s/n	14103	ESC		1				TO	VI	VI	1	1	1600- 1670	Motiu de múltiples línies radials que pugen des del fons intern
154	s/n	14002	COS		2	1			TO			2	1		
154	s/n	14100	LCB			1			TO	VI	AL	1	1	s. XV- XVII	
154	s/n	14100	PAT		2	4	2		TO	VI	AL	4	4		
154	s/n	14002	BOL		2				TO			2	2		
154	s/n	14201	ESC		9	5	2	1	TO	VI	VI	5	4	Final s.XV- mitjan s.XVII	
154	s/n	14208	EOR			2			TO	VI	VI	2	1		
154	s/n	14102	PAT			1			TO	VI	AL	1	1	s. XV- XVI	
154	s/n	14003	TAL		3				TO		VI	3	2		Vidrat verd
154	s/n	14002	ESF		1				TO			1	1		
154	s/n	14005	OLL		1				TO			1	1		
154	s/n	14002	LLU				1		TO			1	1		Perfil sencer.
154	s/n	14002	TEN		1				TO			1	1		
154	s/n	14201	PAT		1							1	1	Finals s. XVI	Decorat amb senefa de malla
154	s/n	14002	GER		2	1			TO			2	2		
154	s/n	14211	PAT			1			TO	VI	VI	1	1	s. XV-XVI	Flor a la part central
154	s/n	14003	FIN		1				TO		VI	1	1		Vidrat verd. Decoració incisa a l'exterior
154	s/n	14208	PAT		1				TO	VI	VI	1	1	Final s.XVI- principis s. XVII	

UE	Nº INV.	PRODUC- CIÓ	FORMA TIPO- LOGIA	INF. VO	BA	NA	ALTR	TÈCNICA	ACAB. INT.	ACAB. .EXT.	NÚM. MIN.	NÚM. TIPOL.	CRONOLOGIA	OBSERVACIONS
154	s/n	14003	OLL	1				TO	VI		1	1		Vidrat melat
154	s/n	14003	CAT				1	TO	VI	VI				Broc amb decoració a punxó de flors. Vidrat verd (exterior) i melat (interior)
154	s/n	14003	FIN	3				TO	VI	VI	1	1		Vidrat melat interior i exterior
154	s/n	14003	MOR	5	1			TO	VI	BR	5	2		Vidrat melat
154	s/n	14003	BAC	1				TO	VI	AL	1	1		Vidrat melat
154	s/n	14003	CAT	2			2	TO			2	2		Exterior brunyit de vidrat melat. Brocs
154	s/n	30000	FIN	2							2	2		vidre transparent
154	s/n	30000	FIN				1				1	1		Tija de vidre
154	s/n	30000	FIN	2	1						1	1		Tonalitat verda
154	s/n	14005	FIN	39	2	1		TO			2	2		
154	s/n	14005	OLL	1				TO			1	1		
154	s/n	60058	FIN				1							
154	s/n	14003	FIN	15				TO	VI	VI	1	1		Vidrat exterior verd fosc, interior verd clar
154	s/n	13111	FIN	1				TO			1	1		
154	s/n	14003	FIN	4	7			TO	VI	AL	7	7		Vidrat verd-melat
154	s/n	14003	SEV	1				TO	VI	AL	1	1		Vidrat melat
154	s/n	14003	FIN	43				TO	VI	AL	1	1		Vidrat melat
154	s/n	50028		1				MO		VI	1	1		Vidrat verd
154	s/n	14003	FIN				7	TO		VI	7	7		Vidrat melat
154	s/n	14003	OLL				1	TO	VI		1	1		Vidrat marró clar
154	s/n	14003	TUP	1				TO	VI	AL	1	1		Vidrat melat. Vora i nansa
154	s/n	14305	FIN	1				TO	VI	VI	1	1		
154	s/n	14200	PAT	1				TO	VI	VI	1	1	Final s.XV- mitjan s.XVII	Ha perdut tota la decoració

UE	Nº INV.	PRODUC- CIÓ	FORMA TIPO- LOGIA	INF.	VO	BA	NA	ALTR	TÈCNICA	ACAB. INT.	ACAB. .EXT.	NÚM. MIN.	NÚM. TIPOL.	CRONOLOGIA	OBSERVACIONS
154	s/n	20001	AGU					1	FS			1	1		
154	s/n	14003	OLL	32	18	8	2	1	TO	VI	AL	8	8		Altres: arrancament de nansa. Vidrat marró
154	s/n	14103	ESC	21	8	1			TO	VI	VI	8	8	s. XVII	
154	s/n	14103	PAT	3	3	2			TO	VI	VI	3	3	s. XVII	
154	s/n	50031			1							1	1		Decoració floral a la part central
154	s/n	50031			1										Decoració animal a la part central: conill
154	s/n	14003	PDA		4				TO	VI	VI	4	4		Vidrat marró
154	s/n	14100	PAT	1	2	2			TO	VI	VI	2	2		
154	s/n	14003	OLL		3				TO	VI	VI	3	3		Vidrat marró
154	s/n	14103	FTA	1					TO	VI	VI	1	1	1600- 1670	
154	s/n	14002	OLL	11	3				TO			3	1		L'exterior amb restes de cremat
154	s/n	14002		124		9		1	TO			9	9		Arrancament de nansa
154	s/n	14003	OLL	1	3				TO	VI		3	2		Vidrat verd fosc
154	s/n	14003	GIB		5				TO	VI	AL	5	4		Vidrat melat
154	s/n	14003	PAT		1				TO	VI		1	1		Vidrat melat
154	s/n	14003	SEV		1				TO	VI	VI	1	1		Vidrat marró
154	s/n	14100	ESC	9	3	4			TO	VI	VI	4	4	s. XVII	Ha perdut tota la decoració
154	s/n	14003	FTA	3					TO	VI		1	1		Vidrat intern melat i exterior vidrat verd
154	s/n	14003	FIN	2					TO	VI	VI	1	1		Vidrat verd (exterior) i marró (interior).
154	s/n	14003	FIN	7					TO	AL	VI	1	1		Vidrat verd
154	s/n	20001	FIN					1	FS			1	1		
154	s/n	20001	CLA					1	FS			1	1		Tija
154	s/n	20001	APL					1	FS			1	1		
154	s/n	14103	ESC	4	1				TO	VI	VI	1	1	1600- 1670	Decoració de senefa de malla

UE	Nº INV.	PRODUC- CIÓ	FORMA TIPO- LOGIA	INF.	VO	BA	NA	ALTR	TÈCNICA	ACAB. INT.	ACAB. .EXT.	NÚM. MIN.	NÚM. TIPOLOG.	CRONOLOGIA	OBSERVACIONS
154	s/n	14003	FTA	9					TO	VI		1	1		Vidrat verd
154	s/n	14003	TUP	3					TO	VI	VI	3	2		Vidrat marró
154	s/n	14003	FIN	13					TO	VI	VI	1	1		Vidrat verd (exterior) i melat (interior).
154	s/n	14003	FIN	1	1	10			TO		VI	10	5		Vidrat verd
154	s/n	14003	GER	1					TO	VI	VI	1	1		Vidrat verd (exterior) i verd clar (interior).
154	s/n	14003	MOR	3	1				TO	VI	VI	3	3		Vidrat verd
154	s/n	14003	GIB	5					TO	VI	AL	5	4		Vidrat verd
154	s/n	14003	ESC	2					TO	VI	VI	2	1		Vidrat marró
154	s/n	14003	FIN	36	2				TO	VI	AL	2	2		Vidrat marró
154	s/n	14003	MOR		1				TO	VI	AL	1	1		Vidrat marró clar
154	s/n	14003	ESF	1					TO	VI	VI	1	1		Vidrat marró
154	s/n	20002	CLA				4		FS			4	4		
156	001	14103	ESC	1					TO	VI	VI	1	1	1600- 1670	
156	s/n	14002	OLL	11					TO	AL	AL	11	7		
156	s/n	60051	FIN				2								
156	s/n	14003	FIN			1			TO		VI	1	1		Vidrat de color verd
156	s/n	14003	FIN	1					TO	EN	VI	1	1		Vidrat de color verd
156	s/n	14003	FIN	1					TO	VI		1	1		Vidrat de color marró clar. Possible plat
156	s/n	13400	FOB ouera			1			TO	AL	AL	1	1		
156	s/n	13406	FIN	4					TO	AL	AL	1	1		
156	s/n	14003	OLL	1	1				TO	VI	BR	1	1		Vidrat de color verd
156	s/n	14003	FTA	5					TO	VI	VI	1	1		Vidrat exterior de color verd i interior verd-melat
156	s/n	14103	POT	1	1				TO	VI	VI	1	1	1600- 1670	Decoració exterior de línies rectes

UE	Nº INV.	PRODUC- CIÓ	FORMA TIPO- LOGIA	INF.	VO	BA	NA	ALTR	TÈCNICA	ACAB. INT.	ACAB. .EXT.	NÚM. MIN.	NÚM. TIPOL.	CRONOLOGIA	OBSERVACIONS
156	s/n	14003	FIN	2		1			TO	VI		1	1		Vidrat de color marró i l'exterior cremat. Possible olla o cassola
156	s/n	14003	FIN	1					TO	VI		1	1		Vidrat de color verd-melat
156	s/n	14003	FTA	2		1			TO	VI	AL	1	1		Vidrat de color melat. Possible olla
156	s/n	14002	FIN	75		7			TO			7	5		
156	s/n	14003	FTA	1					TO	AL	VI	1	1		Possible fragment de canalobre. Vidrat de color melat
156	s/n	60051						1							fragment de mandíbula
156	s/n	20002	FIN	1								1	1		
156	s/n	14003	TAP		1				TO		VI	1	1		Vidrat exterior melat
156	s/n	14003	ESC		1				TO	VI	VI	1	1		Vidrat gris
156	s/n	14101	POT	1					TO	AL	VI	1	1		
156	s/n	14256	PAT		1				TO	VI	AL	1	1	s. XIV - XV	S'ha perdut la decoració
156	s/n	14102	ESC		1				TO	VI	AL	1	1	1400- 1630	
156	s/n	14103	ESC	1	1				TO	VI	VI	1	1	s. XVII	Vidrat blanc decorat amb blau i groc
156	s/n	14104	ESC		1				TO	VI	VI	1	1	1600 - 1635	Orla amb ales de gavina i esglaons
156	s/n	14256	PAT		1				TO	VI		1	1	s. XIV - XV	
156	s/n	14200	FIN	2		1			TO	VI	VI	1	1	Final s.XV- mitjan s.XVII	
156	s/n	14200	PAT			1			TO	VI	VI	1	1	Final s.XV- mitjan s.XVII	
156	s/n	14003	FOB	1					TO	VI	VI	1	1		Vidrat de color verd. Possible fragment de morter
156	s/n	14003	FIN	1					TO	VI	EN	1	1		Vidrat de color verd
156	s/n	14003	FOB	1					TO	VI	AL	1	1		Vidrat de color melat i verd
156	s/n	14003	FTA		1				TO	VI	VI	1	1		Vidrat de color marró
156	s/n	14003	FOB		1				TO	VI	VI	1	1		Vidrat de color marró



UE	Nº INV.	PRODUC- CIÓ	FORMA TIPO- LOGIA	INF. VO	BA NA	ALTR	TÈCNICA	ACAB. INT.	ACAB. . EXT.	NÚM. MIN.	NÚM. TIPOL.	CRONOLOGIA	OBSERVACIONS
156	s/n	14002	FTA	2			TO	AL	BR	1	1		Restes de vidrat de color verd
156	s/n	14003	SEV gibrella	1			TO	VI	AL	1	1		Vidrat de color verd
156	s/n	14003	OLL		1		TO	VI	VI	1	1		Vidrat de color marró fosc
156	s/n	14103	FIN		1		TO	VI	VI	1	1	1600- 1670	Possible base de copa
156	s/n	14103	FOB	3	2		TO	VI	VI	2	2	1600- 1670	Ha perdut tota la decoració
156	s/n	14200	EOR	1			TO	VI	VI	1	1	Final s.XV- mitjan s.XVII	Ha perdut tota la decoració
158	s/n	60051			1								vèrtebre
158	s/n	60051	FIN		7								
158	s/n	60051			1								fragment de mandíbula
158	s/n	14304	PAT	1			TO	VI	VI	1	1	s. XVIII-XIX	Tipus d'Albisola
158	s/n	14121	PAT	1			TO	VI	VI	1	1	1750- 1800	
158	s/n	30000	FIN	2						1	1		
158	s/n	14003	FIN	1			TO	VI	AL	1	1		Vidrat de color marró
158	s/n	14002	FIN	5			TO			1	1		
158	s/n	14003	FTA	1			TO	VI	AL	1	1		Vidrat de color marró
160	s/n	14100	PAT	1			TO	VI		1	1		
160	s/n	14003	FIN	1			TO		VI	1	1		Vidrat melat
160	s/n	14002	FIN	1			TO			1	1		
160	s/n	14003	FIN	1			TO	VI		1	1		Vidrat marró
162	s/n	14002	FIN	1			TO			1	1		
164	s/n	14003	SEV	1			TO	VI	AL	1	1		Vidrat melat
164	s/n	14003	FIN	2			TO			2	2		regalims a l'exterior de vidrat verd
164	s/n	14250	FIN	1			TO	VI		1	1	s. XIV-XV	

UE	Nº INV.	PRODUC- CIÓ	FORMA TIPO- LOGIA	INF.	VO	BA	NA	ALTR	TÈCNICA	ACAB. INT.	ACAB. .EXT.	NÚM. MIN.	NÚM. TIPOL.	CRONOLOGIA	OBSERVACIONS
165	s/n	14003	OLL	1		1			TO	VI		1	1		Vidrat verd. L'exterior amb regalims
165	s/n	13100	FIN	1					MO			1	1		
165	s/n	14002	FIN	1					TO		PI	1	1		Restes de pintura vermella
165	s/n	14003	FIN	4		1			TO	VI		1	1		Vidrat marró
165	s/n	14003	GRE			1			TO	VI	VI	1	1		Vidrat marró
165	s/n	14003	FTA		1				TO	VI	AL	1	1		Vidrat verd clar
165	s/n	14003	FIN	1					TO	AL	VI	1	1		Vidrat verd
165	s/n	14003	FIN	1	1				TO	VI	VI	1	1		Vidrat verd a l'exterior i verd clar a l'interior
165	s/n	14003	PAT		1				TO	VI		1	1		Vidrat marró
165	s/n	14100	FIN	1					TO	VI	VI	1	1		
165	s/n	14102	FOB	1					TO	VI		1	1		L'interior està vidrat amb blau i l'exterior possiblement té restes de pintura vermella
165	s/n	14200	ESC	1	1	1			TO	VI	VI	1	1	Final s.XV- mitjan s.XVII	Decoració molt malmesa.
165	s/n	14208	ESC			2			TO	VI	VI	2	2	Final s.XVI- principis s. XVII	
165	s/n	14103	FTA	1					TO	VI	VI	1	1	1600- 1670	
165	s/n	14005	FIN	1					TO			1	1		
165	s/n	14003	BAC		1				TO	VI	AL	1	1		Vidrat melat
165	s/n	14003	FIN	2	1	1			TO	VI		1	1		Vidrat melat
165	s/n	14252	PAT		1	1			TO	VI		1	1	s. XIV-XV	
165	s/n	14003	FIN	2					TO	VI		1	1		Vidrat verd a l'interior i a l'exterior regalims verds
165	s/n	14002	FIN	12		2			TO			2	2		
165	s/n	14002	OLL		1				TO			1	1		
165	s/n	14002	FIN	10					TO			1	1		

UE	Nº INV.	PRODUC- CIÓ	FORMA TIPO- LOGIA	INF.	VO	BA	NA	ALTR	TÈCNICA	ACAB. INT.	ACAB. EXT.	NÚM. MIN.	NÚM. TIPOL.	CRONOLOGIA	OBSERVACIONS
165	s/n	14003	FTA	1					TO			1	1		regalims de vidrat verd
165	s/n	14003	SEV	1	1				TO	VI	AL	1	1		Vidrat marró clar
165	s/n	14003	CAT					1	TO		VI	1	1		Broc. Vidriat color verd
165	s/n	14003	SET		1				TO		VI	1	1		Vidrat verd. Vora amb nansa
165	s/n	14003	PAT		1				TO	VI	VI	1	1		Vidrat marró
165	s/n	14003	OLL	5	4	2			TO	VI		4	4		Vidrat marró
165	s/n	14003	OLL		2				TO	VI		2	1		Vidrat verd
165	s/n	14128	PAT	1	2				TO	VI		2	1	Finals s.XIV- s.XV	
165	s/n	14102	FIN	3					TO	VI		1	1	1400- 1630	
166	s/n	14002	FIN	1					TO		EN	1	1		
166	s/n	14003	FIN	1					TO	VI	AL	1	1		Vidrat melat
166	s/n	14250	FIN	1					TO	VI		1	1	s. XIV-XV	
166	s/n	14003	FIN	1					TO	VI	AL	1	1		Vidrat verd
166	s/n	14003	FIN	1					TO	VI		1	1		Vidrat verd clar
166	s/n	14003	FIN	3					TO	VI	AL	1	1		Vidrat marró
166	s/n	14002	FIN	1					TO			1	1		
168	s/n	15000	TPT					2				2	2		
168	s/n	14100	FIN	1					TO	VI	VI	1	1		
168	s/n	14005	FIN			1			TO			1	1		
168	s/n	14103	PAT		1				TO	VI	VI	1	1	1600- 1670	
168	s/n	14002	FIN	2					TO			1	1		
169	001	14107			1				TO	VI	VI	1	1	1750- 1800	Decoració de blondes
169	s/n	60051						6							Fragments de costelles
169	s/n	60051	FIN					29							

UE	Nº INV.	PRODUC- CIÓ	FORMA TIPO- LOGIA	INF. VO	BA NA	ALTR	TÈCNICA	ACAB. INT.	ACAB. .EXT.	NÚM. MIN.	NÚM. TIPOL.	CRONOLOGIA	OBSERVACIONS
169	s/n	20002	làmina			1	FS			1			Possible element de tall, ganivet
169	s/n	60051				1							crani d'animal petit
169	s/n	20002	CLA			2	FS			2	2		
169	s/n	14003	gresol			1	TO	VI	AL	1	1		Perfil sencer. Vidrat marró
169	s/n	14003	PAT	1			TO	VI	VI	1	1		Vidrat marró
169	s/n	14003	FIN	1	3		TO	VI		3	3		Vidrat marró
169	s/n	14100	ESC	1			TO	VI	VI	1	1		
169	s/n	14002	FIN	3			TO			1	1		
169	s/n	14003	FIN	2			TO	VI		1	1		Vidrat verd i exterior cremat
169	s/n	14003	FIN		1		TO		VI	1	1		Vidrat verd
169	s/n	14003	PAT	1			TO	VI	VI	1	1	s. XVIII-XIX	Tipus d'Albisola
170	s/n	14002	CAT			1	TO			1	1		Broc. Regalims exterior de vidrat de color melat
170	s/n	20002	CLA			2	FS			2	2		
170	s/n	30000	FIN	2						1	1		Tonalitat verda
170	s/n	14103	ESC	1			TO	VI	VI	1	1	1600- 1670	Decoració i vidrat molt malmès
170	s/n	14003	OLL	1			TO	VI		1	1		Vidrat marró
170	s/n	14005	OLL	1			TO			1	1		
170	s/n	14002	FIN	3			TO			1	1		
170	s/n	14003	FIN	2			TO	VI	AL	1	1		Vidrat marró
170	s/n	14003	FIN	1			TO	VI	VI	1	1		vidrat verd
171	s/n	14003	FIN	1			TO	VI	VI	1	1		Vidrat melat
171	s/n	14003	OLL	1			TO	VI		1	1		Vidrat interior verd i exterior cremat amb decoració de línies incises
171	s/n	14003	FIN	1			TO	VI	VI	1	1		Vidrat interior i exterior marró

UE	Nº INV.	PRODUC- CIÓ	FORMA TIPO- LOGIA	INF.	VO	BA	NA	ALTR	TÈCNICA	ACAB. INT.	ACAB. .EXT.	NÚM. MIN.	NÚM. TIPOL.	CRONOLOGIA	OBSERVACIONS
171	s/n	14005	FIN	1					TO			1	1		
174	001	14003	OLL	4	1				TO	VI		1	1		Vidrat interior marró i exterior cremat
174	s/n	60051						1							Dent.
174	s/n	14003	FIN	2		1			TO	VI		1	1		Base plana amb vidrat interior de color melat
174	s/n	14003	FOB			1			TO	VI		1	1		Vidrat interior melat
174	s/n	14003	FIN	1					TO	VI		1	1		Vidrat marró interior i l'exterior amb regalims marrons
174	s/n	14003	FIN	2					TO	VI	VI	1	1		Vidrat interior i exterior marró
174	s/n	14003	OLL	7	1				TO	VI		1	1		Vidrat marró interior
174	s/n	14003	FIN	3					TO	VI	AL	2	2		Vidrat marró interior
174	s/n	14003	OLL	1	2		1		TO	VI	AL	2	2		Vora més nansa. Vidrat interior de color verd fosc
174	s/n	14003	FIN	1					TO	VI		1	1		Vidrat interior melat
174	s/n	14005	FIN	1					TO			1	1		Fragment amb decoració de línies incises
174	s/n	14003	CSS			1			TO	VI		1	1		Vora més nansa. Vidrat interior de color marró
174	s/n	14103	ESC				1		TO			1	1	1600- 1670	Orelleta d'una escudella que li falta tot el vernís
174	s/n	14306	PAT			2			TO	VI	VI	2	1	s.XIX	Policroma de Paterna-Manises. Decoració vegetal en verd, manganès i carbassa
174	s/n	14128	PAT			1			TO	VI	VI	1	1	s.XIX	
174	s/n	14100	TAS	1					TO	VI	VI	1	1		
174	s/n	14126	PAT	1					TO	VI	VI	1	1	Inicis s. XIX	
174	s/n	14306	TAS			6		1	TO	VI	VI	6	3	segona meitat s.XVIII - inicis s.XIX	Un perfil sencer. Ceràmica d'influència italiana. Decoració de tipus floral de tons blaus, verd, carbassa i groc
174	s/n	14003	PAT			1			TO	VI	AL	1	1		Plat girador. Vidrat interior de color marró
174	s/n	14003	BOL			1			TO	VI		1	1	s. XVIII	Vidrat interior de color marró amb decoració de color groc. Tipus jaspiat

UE	Nº INV.	PRODUC- CIÓ	FORMA TIPO- LOGIA	INF.	VO	BA	NA	ALTR	TÈCNICA	ACAB. INT.	ACAB. EXT.	NÚM. MIN.	NÚM. TIPOL.	CRONOLOGIA	OBSERVACIONS
174	s/n	14003	FOB		1				TO	VI	AL	1	1		Vidrat interior marró clar i exterior allisat amb línies incises.
174	s/n	20002	CLA	5			4		FS			4	4		Cinc tijes
174	s/n	14250	PAT	1	1	1			TO	VI	AL	1	1	s.XIV-XV	
174	s/n	14103	FOB	1	1				TO	VI	VI	1	1	1600- 1670	
174	s/n	14100	PAT			1			TO	VI	VI	1	1		
174	s/n	14003	CAT				1		TO		VI	1	1		Broc. Vidrat verd
174	s/n	14002	FTA		1				TO			1	1		Regalims de vidrat marró a l'interior i exterior
174	s/n	14003	COL			1			TO	VI	VI	1	1		Vidrat groc i marró a l'interior i exterior
174	s/n	14003	PAT		1				TO	VI	VI	1	1	s. XVIII	Vidrat interior i exterior de color groc decorat amb vidrat marró, tipus llanterna
174	s/n	14003	PAT	1	4				TO	VI	VI	4	2	s.XVIII-XIX	Tipus d'Albisola
174	s/n	14003	PAT		1				TO	VI	VI	1	1	s. XVIII	Exterior vidrat marró i interior vidrat marró decorat amb groc, tipus decoració de llanterna
174	s/n	14003	PAT		1				TO	VI		1	1	s. XVIII	Vidrat interior groc i marró, tipus jaspiat
174	s/n	14003	FTA		1				TO	VI	VI	1	1	s. XVIII	Interior vidrat melat i exterior vidrat marró decorat amb groc, tipus decoració de llanterna
174	s/n	60051	FIN				2								
174	s/n	14107	PAT			1			TO	VI		1	1	s. XVII-XVIII	Fons marró decorat amb verd i groc
174	s/n	14003	GIB		1				TO	VI		1	1		Vidrat interior groc amb línies marrons i exterior amb regalims grocs
174	s/n	14002	FIN	7	1	2			TO			2	2		
174	s/n	30000	FIN	58	1	3	4					3	3		Tonalitat verdosa
174	s/n	30000	FIN	53	3	1						3	3		
178	s/n	14003	ESC		1				TO	VI		1	1		Vidrat interior marró clar
178	s/n	14211	ESC		1				TO	VI	VI	1	1	s. XV-XVI	

UE	Nº INV.	PRODUC- CIÓ	FORMA TIPO- LOGIA	INF.	VO	BA	NA	ALTR	TÈCNICA	ACAB. INT.	ACAB. .EXT.	NÚM. MIN.	NÚM. TIPOL.	CRONOLOGIA	OBSERVACIONS
178	s/n	14003	FOB	1					TO	VI		1	1		Possible plat. Vidrat marró
178	s/n	14003	FTA	1					TO	VI	VI	1	1		Vidrat interior marró fosc i exterior verd amb decoració de línies incises
178	s/n	14002	FIN	2					TO			1	1		
178	s/n	14002	OLL		1				TO			1	1		Interior i exterior cremat
178	s/n	14003	FIN	1					TO	VI	VI	1	1		Vidrat interior melat i exterior verd
180	s/n	14002	FIN	1					TO			1	1		
180	s/n	60051					1								os.
182	s/n	14005	FIN	1					TO			1	1		
182	s/n	14002	OLL		2				TO			2	2		
182	s/n	14200	ESC			1			TO	VI	VI	1	1	Final s.XV- mitjan s.XVII	Ha perdut tota la decoració
182	s/n	14003	FIN		1				TO		VI	1	1		Vidrat melat
182	s/n	14003	PAT		1				TO	VI		1	1		Vidrat verd
182	s/n	14002	FIN	12					TO			1	1		
182	s/n	15000					1		MA			1	1		Element de forma ovalada de ceràmica oxidada
182	s/n	14003	FTA	5					TO		VI	1	1		Vidrat verd fosc
182	s/n	14003	SIT				1		TO	VI	VI	1	1		Bec. Vidrat interior melat i exterior verd
182	s/n	14256	FTA		1				TO	VI	VI	1	1	s. XIV-XV	Possible base de copa
182	s/n	14003	GRE		1				TO	VI		1	1		Vidrat melat
182	s/n	14200	PAT	1					TO	VI	VI	1	1	Final s.XV- mitjan s.XVII	Ha perdut tota la decoració
182	s/n	14003	OLL	2	1				TO	VI		1	1		Vidrat marró
182	s/n	14003	FOB		1				TO	VI	VI	1	1		Vidrat verd. Possible greixera
182	s/n	14003	FIN	2					TO	VI		1	1		Vidrat marró

UE	Nº INV.	PRODUC- CIÓ	FORMA TIPO- LOGIA	INF.	VO	BA	NA	ALTR	TÈCNICA	ACAB. INT.	ACAB. .EXT.	NÚM. MIN.	NÚM. TIPOL.	CRONOLOGIA	OBSERVACIONS
182	s/n	60051	FIN					7							
182	s/n	14003	FOB	2					TO	VI		1	1		Vidrat verd
182	s/n	14003	FIN	2					TO	VI	VI	1	1		Vidrat verd clar a l'interior i a l'exterior verd fosc
182	s/n	14003	FIN	1					TO	VI	VI	1	1		Vidrat verd clar
182	s/n	30000	FIN		1							1	1		Tonalitat blanca
182	s/n	14003	FIN	4					TO	VI		4	4		Vidrat melat
182	s/n	14102	PAT		1				TO	VI		1	1	1400- 1630	
182	s/n	14128	FOB	1					TO	VI	VI	1	1	Finals s.XIV- s.XV	
182	s/n	14100	ESC		1				TO	VI		1	1		
184	s/n	13116	FIN	1					TO			1	1		
184	s/n	14250	PAT	1	1				TO	VI		1	1	s. XIV-XV	
184	s/n	14103	FIN	1					TO	VI	VI	1	1	1600- 1670	
184	s/n	14003	FIN	1					TO	VI		1	1		Vidrat marró
184	s/n	60051	FIN					2							
186	s/n	14003	OLL	1	2				TO	VI		2	2		Vidrat marró
186	s/n	14100	ESC		1				TO	VI		1	1	1600- 1670	Possiblement blava catalana molt malmesa
188	s/n	14003	FIN	1					TO	VI	VI	1	1		Vidrat interior melat i exterior verd
188	s/n	14002	FIN		1				TO			1	1		
188	s/n	14100	ESC		1				TO	VI		1	1		
190	s/n	14002	FIN	2					TO			1	1		
194	s/n	60051	FIN					1							
194	s/n	14003	FTA	1					TO		VI	1	1		Vidrat verd
194	s/n	14100	PAT		1				TO	VI		1	1		
194	s/n	14002	FIN	2					TO			1	1		



UE	Nº INV.	PRODUC- CIÓ	FORMA TIPO- LOGIA	INF.	VO	BA	NA	ALTR	TÈCNICA	ACAB. INT.	ACAB. .EXT.	NÚM. MIN.	NÚM. TIPOL.	CRONOLOGIA	OBSERVACIONS
194	s/n	14003	OLL	1	1				TO	VI		1	1		Vidrat marró
194	s/n	14003	FOB		1				TO	VI		1	1		Vidrat marró
194	s/n	14256	FOB	1					TO	VI		1	1	s. XIV-XV	
199	s/n	14003	GRR		1				TO		VI	1	1		Vidrat melat
199	s/n	14256	FOB	1					TO	VI		1	1	s.XIV-XV	
199	s/n	14003	FIN	1					TO	VI		1	1		Vidrat melat
199	s/n	14003	FTA	1					TO		VI	1	1		Vidrat marró-gris
199	s/n	14003	FIN	1					TO	VI	VI	1	1		Vidrat marró
199	s/n	14002	FIN	3					TO			1	1		
199	s/n	14102	FOB	1					TO	VI		1	1	1400- 1630	
199	s/n	14003	FTA	1					TO		VI	1	1		Vidrat verd
201	s/n	14002	FIN	1					TO			1	1		
205	s/n	14003	FTA	2					TO	VI	VI	1	1		Vidrat interior melat i exterior verd
205	s/n	14003	PDA		1				TO	VI	AL	1	1		Vidrat marró
205	s/n	14003	FIN		1				TO		VI	1	1		Vidrat verd
205	s/n	14003	FIN	1					TO	VI		1	1		Vidrat verd
205	s/n	14003	FTA	1					TO	VI	VI	1	1		Vidrat exterior marró i interior groc
205	s/n	14003	FIN		1				TO	VI	VI	1	1		Vidrat marró
205	s/n	14003	FIN	1					TO	VI		1	1		Vidrat marró
205	s/n	14002	FIN	2					TO			1	1		
205	s/n	14100	ESC	1					TO	VI		1	1		
205	s/n	14103	PAT		4				TO	VI	VI	4	2	1600- 1670	
205	s/n	60051					2								os.
205	s/n	14005	OLL		1				TO			1	1		

UE	Nº INV.	PRODUC- CIÓ	FORMA TIPO- LOGIA	INF. VO	BA NA	ALTR	TÈCNICA	ACAB. INT.	ACAB. .EXT.	NÚM. MIN.	NÚM. TIPOL.	CRONOLOGIA	OBSERVACIONS
205	s/n	14256	PAT	1			TO	VI		1	1	s. XIV-XV	
205	s/n	14002	OLL	1			TO			1	1		
205	s/n	14003	PAT	1			TO	VI	AL	1	1		Plat de foc, vidrat verd
205	s/n	14104	ESC	1			TO	VI	VI	1	1	1600- 1670	Cercles concèntrics
205	s/n	14103	ESC	2			TO	VI	VI	1	1	1600- 1670	
205	s/n	14120	PAT	1			TO	VI	VI	1	1	1620- 1670	
205	s/n	14200	ESC	1			TO	VI	VI	1	1		Ha perdut tota la decoració
207	s/n	14003	FTA	2			TO		VI	1	1		Vidrat verd
207	s/n	14103	ESC	1			TO	VI	VI	1	1	1600- 1670	restes de decoració de sanefa de malla
207	s/n	14256	PAT	1			TO	VI		1	1	s. XIV-XV	
207	s/n	14003	FIN	1			TO	VI		1	1		Vidrat groc
207	s/n	14003	GRR	1			TO		VI	1	1		Restes de vidrat melat
209	s/n	60051				2							os.
209	s/n	13404	FIN	4			TO			1	1		
209	s/n	14002	FIN	3			TO			1	1		
209	s/n	14003	FIN	1			TO	VI		1	1		Vidrat verd
209	s/n	60051				1							Dent.
209	s/n	14003	FTA	1			TO	VI		1	1		Vidrat interior verd clar i exterior verd
209	s/n	14003	FIN	1			TO	VI		1	1		Vidrat melat
209	s/n	14003	FTA			1	TO		VI	1	1		Vidrat verd
209	s/n	14003	OLL	1			TO	VI		1	1		Vidrat verd
209	s/n	14255	PAT	1			TO	VI		1	1	s. XIV-XV	
209	s/n	60051	FIN			4							
209	s/n	20001	ANE			1	FS			1	1		

UE	Nº INV.	PRODUC- CIÓ	FORMA TIPO- LOGIA	INF.	VO	BA	NA	ALTR	TÈCNICA	ACAB. INT.	ACAB. EXT.	NÚM. MIN.	NÚM. TIPOL.	CRONOLOGIA	OBSERVACIONS
211	001	14003	MOR					1	TO	VI	VI	1	1		Morter amb les costelles de vidrat verd a l'exterior i melat a l'interior
211	002	14003	TAP	tipus III	1				TO	VI	VI	1	1	s. XIV-XVI	Vidrat verd-marró
211	003	14122	ESC		1				TO	VI	VI	1	1	s. XV	Escudella d'orla doble: l'exterior de peixos i l'interior d'imbricacions de semipalmetes
211	004	14128	PAT			1			TO	VI	VI	1	1	s. XV	Part central decorada amb una roseta tancada inscrita dins d'un quadrat i per sobre una sanefa de malla
211	005	14003		cantarella. Tipus lib	1				TO	VI	VI	1	1	s. XV	Vidrat interior melat i exterior verd. Decoració de quatre línies incises a l'exterior.
211	006	14003	COS			1			TO	VI		1	1		Vidrat melat
211	s/n	14003	MOR		1				TO	VI	VI	1	1		Vidrat interior i exterior verd
211	s/n	13300	FIN		1				TO			1	1		
211	s/n	60051					2								os.
211	s/n	14003	FOB			2			TO	VI		2	2		Base de peu anular de vidrat melat a l'interior
211	s/n	14003		cantarella. Tipus lib	18		1	1	TO	VI	VI	1	1		Altres: broc. Vidrat interior verd clar i exterior verd.
211	s/n	14256	PAT		4	1	2		TO	VI		2	2	s. XIV-XV	
211	s/n	14122	ESC			1			TO	VI	VI	1	1	s. XV	Escudella d'orla doble: l'exterior de peixos i l'interior d'imbricacions de semipalmetes
211	s/n	14003	FOB			1			TO	VI		1	1		Base de peu anular de vidrat verd
211	s/n	14128	ESC		1	1	1		TO	VI	VI	1	1	Finals s.XIV- s.XV	
211	s/n	14002	FTA			1			TO			1	1		
211	s/n	14002	FIN			1			TO			1	1		bases de peu anular
211	s/n	14003	MOR			1			TO	VI		1	1		Vidrat interior marró clar i exterior amb regalims

UE	Nº INV.	PRODUC- CIÓ	FORMA TIPO- LOGIA	INF.	VO	BA	NA	ALTR	TÈCNICA	ACAB. INT.	ACAB. .EXT.	NÚM. MIN.	NÚM. TIPOL.	CRONOLOGIA	OBSERVACIONS
211	s/n	14003	FOB			1			TO	VI		1	1		Base plana de vidrat melat interior
211	s/n	14003	FIN	8					TO	VI		1	1		Vidrat melat
211	s/n	14003	GIB	2					TO	VI		2	2		Vidrat verd
211	s/n	14003	FIN	1					TO	VI	VI	1	1		Possible fragment de tapadora de vidrat verd
211	s/n	14003	CSS	1					TO	VI	VI	1	1		Vora amb nansa. Vidrat marró
211	s/n	14003	ESC	1					TO	VI		1	1		Vidrat marró
211	s/n	14002	FIN	3					TO			3	3		Base de peu pla
211	s/n	14003	FIN	1					TO		VI	1	1		Vidrat amb dos tons de verd
211	s/n	14101	PAT	1					TO	VI	VI	1	1		
211	s/n	14100	PTL	3					TO	VI		3	2		Ha perdut tota la decoració
211	s/n	14100	PAT	1					TO	VI		1	1		Ha perdut tota la decoració
211	s/n	14100	ESC	1	1				TO	VI		1	1		Ha perdut tota la decoració
211	s/n	14250	PAT	1					TO	VI		1	1	s. XIV-XV	Motiu central vegetal
211	s/n	14102	PAT	1					TO	VI		1	1	1400- 1630	Ha perdut tota la decoració
211	s/n	14102	ESC	1	1				TO	VI		2	1	1400- 1630	Ha perdut tota la decoració
211	s/n	14200	ESC	3	2				TO	VI	VI	2	2	Final s.XV- mitjan s.XVII	Ha perdut tota la decoració. Bases de peu anular
211	s/n	14200	PAT	1					TO	VI	VI	1	1	Final s.XV- mitjan s.XVII	Ha perdut tota la decoració
211	s/n	14003	LLU	1					TO	VI		1	1		vidrat verd-melat.
211	s/n	14003	FIN	3					TO		VI	3	3		Vidrat verd-melat
211	s/n	14003	FTA	1					TO	VI		1	1		Vidrat melat
211	s/n	14100	PAT	1					TO	VI		1	1		Ha perdut tota la decoració
211	s/n	14100	GER	1					TO		VI	1	1		Vora amb nansa. Vidrat blanc amb restes de vidrat blau
211	s/n	14003	FIN	1					TO	VI	VI	1	1		vidrat verd - melat tant l'interior com l'exterior

UE	Nº INV.	PRODUC- CIÓ	FORMA TIPO- LOGIA	INF. VO	BA NA	ALTR	TÈCNICA	ACAB. INT.	ACAB. . EXT.	NÚM. MIN.	NÚM. TIPOL.	CRONOLOGIA	OBSERVACIONS
211	s/n	14003	FIN	1			TO	VI		1	1		Vidrat melat
211	s/n	14005	FIN	1			TO			1	1		
211	s/n	14003	FIN		1		TO	VI		1	1		Vidrat marró
211	s/n	14002	FIN	2	1		TO			1	1		Exterior cremat
211	s/n	14003	FTA	2			TO	VI	VI	1	1		vidrat interior melat i exterior vidrat verd
211	s/n	14003	FIN	9			TO	VI		1	1		Vidrat marró
211	s/n	14002	FIN	28	1	2	TO			1	1		Altres: arrancament de nansa i un broc
211	s/n	60051				1							Dent.
211	s/n	60051				2							costella
211	s/n	14003	GIB	1			TO	VI		1	1		Vidrat melat
214	s/n	14003	SEV	1			TO	VI	AL	1	1		Vidrat verd
214	s/n	14003	FIN	2			TO	VI	VI	1	1		Vidrat interior melat i exterior verd
214	s/n	14003	FTA		1		TO	VI	VI	1	1		Vidrat marró. Possiblement d'olla o cassola
214	s/n	14003	FTA	2			TO		VI	1	1		Vidrat verd
214	s/n	14002	FIN	3			TO			1	1		
214	s/n	14102	PAT	1			TO	VI		1	1	1400- 1630	
214	s/n	14003	FIN		1		TO	VI		1	1		Base plana. Vidrat melat
214	s/n	14003	ESF	1			TO	VI		1	1		Vidrat marró
214	s/n	14003	FIN	1			TO	VI	VI	1	1		Vidrat verd
214	s/n	14128	FOB		1		TO	VI	VI	1	1	Finals s.XIV- s.XV	Fons amb decoració de la roseta tancada
214	s/n	14100	ESC	1	1		TO	VI	VI	1	1		Ha perdut tota la decoració
214	s/n	14003	FTA	2			TO	VI		1	1		vidrat marró interior i exterior cremat
216	s/n	14005	FIN	1			TO			1	1		
216	s/n	14002	FIN	1			TO			1	1		

UE	Nº INV.	PRODUC- CIÓ	FORMA TIPO- LOGIA	INF. VO	BA NA	ALTR	TÈCNICA	ACAB. INT.	ACAB. .EXT.	NÚM. MIN.	NÚM. TIPOL.	CRONOLOGIA	OBSERVACIONS
216	s/n	60051	FIN			2							
216	s/n	14250	FOB		1		TO	VI		1	1	s. XIV-XV	
218	s/n	14002	FIN	1			TO			1	1		
218	s/n	14003	FTA	1			TO	VI	VI	1	1		Vidrat interior melat i exterior verd
218	s/n	14003	FIN	1			TO	VI		1	1		Vidrat marró
219	s/n	60051				1							fragment de mandíbula
219	s/n	14128	ESC	1			TO	VI	VI	1	1	Finals s.XIV- s.XV	
219	s/n	14002	FIN	1			TO			1	1		
219	s/n	14002	CAF	2	1	1	TO			1	1		
219	s/n	50030		1			MO		VI	1	1		
221	s/n	14103	PAT		1		TO	VI	VI	1	1	1600- 1670	Ha perdut tota la decoració
221	s/n	14003	FIN	1			TO	VI		1	1		Vidrat marró interior i exterior cremat. Possiblement d'olla o cassola
221	s/n	14250	PAT	1			TO	VI		1	1	s. XIV-XV	
221	s/n	60051	FIN			6							
221	s/n	14003	FTA		1		TO	VI	VI	1	1		vidrat verd a l'exterior i melat a l'interior
221	s/n	14002	FIN	4			TO			1	1		
221	s/n	14003	FIN	3			TO	VI	AL	1	1		Vidrat melat
221	s/n	14002	FOB		1		TO			1	1		
221	s/n	14005	FIN	1			TO			1	1		
221	s/n	30000	FIN		1					1	1		Decorat amb una sebefa blava
221	s/n	60051	FIN			2							
221	s/n	14003	GRE	1			TO	VI		1	1		vidrat marró interior i exterior regalims de vidrat marró
223	001	14304	PAT	1			TO	VI		1	1	s. XVII- inicis XVIII	Decoració d'aigües amb marró i verd sobre fons groc, tècnica de la plumé, d'importació francesa

UE	Nº INV.	PRODUC- CIÓ	FORMA TIPO- LOGIA	INF.	VO	BA	NA	ALTR	TÈCNICA	ACAB. INT.	ACAB. . EXT.	NÚM. MIN.	NÚM. TIPOL.	CRONOLOGIA	OBSERVACIONS
223	s/n	14003	GIB		2				TO	VI	VI	2	2		Vidrat verd
223	s/n	50003						1				1	1		blanc i negre
223	s/n	14003	GIB		1				TO	VI	AL	1	1		Vidrat melat
223	s/n	14002	OLL		2				TO			2	1		
223	s/n	14003	FIN		3				TO	VI		1	1		Vidrat marró
223	s/n	14003	SEV		1				TO	VI		1	1		Vidrat melat
223	s/n	14003	FIN			1			TO		VI	1	1		Vidrat verd
223	s/n	50037			1				MA		VI	1	1		Vidrat verd
223	s/n	50033			1				MA		VI	1	1	primera meitat s. XVII	
223	s/n	14003		gibrella	1				TO	VI	VI	1	1		Vidrat verd
223	s/n	14002	FIN		12		4		TO			4	4		bases de peu anular
223	s/n	14002	FIN			1			TO			1	1		base umbilical
223	s/n	60051	FIN					11							
223	s/n	15000	FIN				1		MA			1	1		
223	s/n	14003	OLL		1				TO	VI	VI	1	1		vora amb nansa. Vidrat marró
223	s/n	14003	PAT		1	1			TO	VI		1	1		vidrat groc amb marró
223	s/n	60051						1							Dent.
223	s/n	60051						6							fragment de mandíbula
223	s/n	14003	OLL		1				TO	VI		1	1		Vidrat verd
223	s/n	14003	FIN		1				TO			1	1		vidrat blau
223	s/n	14003	TAP		3				TO	VI	VI	3	3		Vidrat marró
223	s/n	14107	PAT		1				TO	VI	VI	1	1	mitjans s. XVIII	sanefa de trèvols
223	s/n	14120	PAT		1				TO	VI	VI	1	1	1620- 1670	

UE	Nº INV.	PRODUC- CIÓ	FORMA TIPO- LOGIA	INF.	VO	BA	NA	ALTR	TÈCNICA	ACAB. INT.	ACAB. .EXT.	NÚM. MIN.	NÚM. TIPOL.	CRONOLOGIA	OBSERVACIONS
223	s/n	14100	PAT	1					TO	VI	VI	1	1		
223	s/n	14005	FIN	1					TO			1	1		decoració de línies incises a l'exterior
223	s/n	14103	PAT		1				TO	VI	VI	1		1620- 1670	Orla de la corbata
223	s/n	14304	PAT		2				TO	VI		2	2	s. XVII- inicis s. XVIII	Decoració d'aigües amb marró i verd sobre fons groc, tècnica de la plumé, d'importació francesa
223	s/n	14304	FTA	1					TO	AL	VI	1	1	s. XVII- inicis s. XVIII	Importació francesa, possible ceràmica grafitada
223	s/n	14003	CSS		2				TO	VI		2	2		Vidrat marró
223	s/n	14200	PAT		2				TO	VI	VI	1	1	Final s.XV- mitjan s.XVII	Ha perdut tota la decoració
223	s/n	14003	SEV		1				TO	VI		1	1		Vidrat marró. Vora inclinada cap endins
223	s/n	14003	SEV		1				TO	VI		1	1		Vora ampla amb el llavi arrodoniat
223	s/n	14003	PAT		2				TO	VI		2	2		Vidrat marró
223	s/n	14003	FIN	12		1			TO	VI		1	1		
223	s/n	14003	PAT		1				TO	VI	VI	1	1	s. XVIII	Tipus d'Albisola
223	s/n	14003	CAT	4			1		TO	AL	VI				Altres: broc. Vidrat verd
223	s/n	14003	FIN	4					TO	VI	VI	1	1		Vidrat verd
223	s/n	14003	CSS		2				TO	VI	VI	2	2		Vidrat verd
223	s/n	14103	PAT	7	4				TO	VI	VI	4	4	1600- 1670	
223	s/n	14103	ESC	2	1	1	1		TO	VI	VI	1	1	1600- 1670	
223	s/n	14003	GIB		1				TO	VI		1	1		Vidrat marró
223	s/n	20002	CLA				1		FS			1	1		
223	s/n	20001	ANE				1		FS			1	1		
223	s/n	20001	CLA				1		FS			1	1		
223	s/n	30000	FIN	3								3	3		Tonalitat verda



UE	Nº INV.	PRODUC- CIÓ	FORMA TIPO- LOGIA	INF. VO	BA NA	ALTR	TÈCNICA	ACAB. INT.	ACAB. . EXT.	NÚM. MIN.	NÚM. TIPOL.	CRONOLOGIA	OBSERVACIONS
223	s/n	30000	FIN		1					1	1		
228	s/n	14103	FOB	1			TO	VI	VI	1	1	1600- 1670	
228	s/n	14107	PAT		1		TO	VI	VI	1	1	1730- 1780	Orla de Punta de Berain.
228	s/n	14003	FIN	1			TO	VI	VI	1	1		interior vidrat marró i exterior verd
228	s/n	14003	FIN	1			TO	VI	VI	1	1		Possiblement blava catalana passada de cocció
228	s/n	14003	TAP			1	TO	VI	VI	1	1		vidrat marró. Agafador
228	s/n	14003	FTA	1	1		TO	VI	VI	1	1		vidrat marró. Possiblement una olla
228	s/n	14002	FIN	2			TO			2	2		decoració de línies incises a l'exterior
228	s/n	14002	FIN	4	1		TO			1	1		
228	s/n	14003	CAT	1	1		TO	AL	VI	1	1		Vidrat verd
228	s/n	14256	PAT	1			TO	VI		1	1	s. XIV	
228	s/n	60051	FIN			4							
228	s/n	14003	CAT			1	TO	VI	VI	1	1		Broc. Exterior, fons ocre decorat amb verd i marró, interior marró
230	s/n	14003	FIN	1			TO	VI		1	1		vidrat marró fosc
230	s/n	14003	FIN	1			TO	VI		1	1		
230	s/n	14250	FTA	1			TO	VI		1	1	s. XIV-XV	
232	s/n	60051	FIN			1							
232	s/n	14003	FIN	1			TO	VI		1	1		Vidrat melat
232	s/n	14003	FIN	2			TO	VI		1	1		Vidrat marró
234	s/n	14003	FOB		1		TO	VI		1	1		Vidrat marró
234	s/n	14002	FIN	2			TO			1	1		
234	s/n	14005	FIN	1			TO			1	1		
234	s/n	14003	FIN	1			TO	VI		1	1		Vidrat marró

UE	Nº INV.	PRODUC- CIÓ	FORMA TIPO- LOGIA	INF.	VO	BA	NA	ALTR	TÈCNICA	ACAB. INT.	ACAB. . EXT.	NÚM. MIN.	NÚM. TIPOL.	CRONOLOGIA	OBSERVACIONS
234	s/n	14003	FIN	1					TO	VI		1	1		Vidrat melat
244	s/n	30000	FIN	2								1	1		Tonalitat blanca
244	s/n	30000	FIN	1								1	1		Tonalitat verda
244	s/n	14304	PAT		1				TO	VI	VI	1	1	s. XVII-XVIII	Vidrada blanca amb una línia en blau a la vora
246	s/n	14003	FOB	1					TO	VI		1	1		vidrat marró clar amb restes de vidrat marró fosc
246	s/n	14003	FIN	1	1				TO	VI		1	1		Vidrat melat. Base de peu anular
246	s/n	14003	FIN			1			TO		EN	1	1		Engalba amb restes de vidrat melat
246	s/n	14003	FIN	2	1				TO	VI					Vidrat melat. Base de peu pla
246	s/n	14003	BAC		1				TO	VI		1	1		Vidrat verd
246	s/n	60051					1								Dent.
246	s/n	14003	FTA	1					TO	AL	VI	1	1		fons marró clar decorat amb marró fosc
246	s/n	13308					1		TO			1	1		Arrancament de nansa
246	s/n	14003	FIN	1					TO	VI	VI	1	1		Interior vidrat blanc i exterior vidrat verd clar
246	s/n	60051	FIN				6								Un dels ossos presenta traços de descarnació
246	s/n	14102	PAT		1				TO	VI		1	1	1400- 1630	
246	s/n	14120	PAT		1				TO	VI	VI	1	1	1620- 1670	
246	s/n	14208	EOR				1		TO	VI	VI	1	1	Final s.XVI- principis s. XVII	
246	s/n	14103	ESC	2					TO	VI	VI	1	1	1600- 1670	Ha perdut tota la decoració
246	s/n	14211	ESC		1				TO	VI	VI	1	1	s.XV-XVI	
246	s/n	14002	FIN	3	1				TO			1	1		
246	s/n	14002	OLL		1				TO			1	1		
246	s/n	14003	PDA		1				TO	VI		1	1		Vidrat marró
246	s/n	14003	PAT		1				TO	VI		1	1		Vidrat marró

UE	Nº INV.	PRODUC- CIÓ	FORMA TIPO- LOGIA	INF.	VO	BA	NA	ALTR	TÈCNICA	ACAB. INT.	ACAB. .EXT.	NÚM. MIN.	NÚM. TIPOL.	CRONOLOGIA	OBSERVACIONS
246	s/n	14003	OLL		1				TO	VI	VI	1	1		Vidrat verd
246	s/n	14103	PAT		1				TO	VI	VI	1	1	1620- 1670	Orla de la corbata
246	s/n	14003	FIN		1				TO	VI	VI	1	1		vidrat marró interior i exterior
246	s/n	14103	ESC		1				TO	VI	VI	1	1	1600- 1670	
246	s/n	14003	FIN		4	1			TO	VI		1	1		
246	s/n	14200	PAT		4	1			TO	VI	VI	1	1		
248	s/n	14003	FIN		1				TO	VI		1	1		Vidrat marró
248	s/n	14002	FIN		1				TO			1	1		
248	s/n	14005	OLL		1				TO			1	1		
250	s/n	14103	ESC		1				TO	VI	VI	1	1	1600- 1670	
250	s/n	14003	PAT	plat girador	1				TO	VI	AL	1	1		Vidrat melat
250	s/n	14003	PAT		1				TO	VI	VI	1	1		vidrat verd. Perfil sencer
250	s/n	14005	FIN		1				TO			1	1		
250	s/n	20001	ANE				1		FS			1	1		
259	001	20001	MON				1					1	1		
259	s/n	14003	FIN			1			TO		VI	1	1		Vidrat marró
259	s/n	14003	MOR		1				TO		VI	1	1		Costella de morter de vidrat verd
259	s/n	20002	FIN		3				FS			3	3		Possible tija de clau
259	s/n	14102	FIN		1				TO	VI		1	1	1400- 1630	
259	s/n	14003	FIN		1				TO	VI		1	1		Vidrat marró
259	s/n	20002	CLA				1		FS			1			Tija
259	s/n	14003	FTA		1				TO	VI		1	1		vidrat marró. Possiblement olla
259	s/n	14002	FIN		2				TO			1	1		Decoració incisa de línies paral·leles i punts

UE	Nº INV.	PRODUC- CIÓ	FORMA TIPO- LOGIA	INF.	VO	BA	NA	ALTR	TÈCNICA	ACAB. INT.	ACAB. .EXT.	NÚM. MIN.	NÚM. TIPOL.	CRONOLOGIA	OBSERVACIONS
259	s/n	60051	FIN					3							
259	s/n	14003	PAT		1				TO	VI		1	1		Vidrat verd
259	s/n	14002	OLL		1				TO			1	1		
259	s/n	14003	OLL		1				TO	VI		1	1		Vidrat marró i l'exterior amb regalims
259	s/n	14003	FTA		1				TO	VI		1	1		Vidrat verd
259	s/n	14003	FIN		1	1			TO	VI		1	1		Vidrat marró
259	s/n	14003	FIN		1				TO	VI		1	1		vidrat verd
259	s/n	14003	FIN				1		TO	VI		1	1		vidrat marró fosc
259	s/n	14003	FIN		1				TO	VI	VI	1	1		Vidrat interior melat i exterior verd
259	s/n	14003	FIN		1				TO	VI	VI	1	1		Vidrat verd
259	s/n	14003	FIN				1		TO	VI		1	1		Vidrat melat
259	s/n	14002	FIN		9	3			TO			3	3		
261	s/n	14003	FIN		2				TO	VI		1	1		
261	s/n	14002		alfabeg uer	1				TO			1	1		Decoració incisa
261	s/n	14003	FTA		1				TO	VI	VI	1	1		Vidrat interior melat i exterior verd. Podria formar part d'un aiguamans
261	s/n	14003	FIN				2		TO	VI		2	2		Vidrat verd
261	s/n	20002	ESR					1				1	1		
261	s/n	14003	FOB		1				TO	VI		1	1		Vidrat melat
261	s/n	14003	TUP		1				TO	VI		1	1		vidrat marró. Vora amb nansa
261	s/n	14003	CSS		1	2			TO	VI		2	1		Vidrat marró
261	s/n	14003	OLL		1				TO	VI		1	1		Vidrat marró
261	s/n	14003	PDA		1				TO	VI		1	1		Vidrat marró
261	s/n	14102	PAT		1				TO	VI		1	1	1400- 1630	

UE	Nº INV.	PRODUC- CIÓ	FORMA TIPO- LOGIA	INF.	VO	BA	NA	ALTR	TÈCNICA	ACAB. INT.	ACAB. EXT.	NÚM. MIN.	NÚM. TIPOL.	CRONOLOGIA	OBSERVACIONS
261	s/n	14003	FIN				1		TO	VI		1	1		Vidrat melat
261	s/n	60051	FIN				3								
261	s/n	14003	SEV	2	1				TO	VI		1	1		Vidrat marró
261	s/n	14120	PAT	2	1				TO	VI	VI	1	1	1620- 1670	
261	s/n	14100	FIN	1					TO	VI	VI	1	1		
261	s/n	14002	FIN	4					TO			1	1		
261	s/n	14005	FIN	1					TO			1	1		
261	s/n	14003	FTA	1					TO	VI		1	1		Vidrat verd
264	s/n	14103	PAT		1				TO	VI	VI	1	1	1600- 1670	
270	s/n	50034		2					MA			2	1		
287	s/n	14002	FIN	1								1	1		A la part exterior hi ha inscrit S INI
287	s/n	14002	FIN	1					TO			1	1		
287	s/n	14003	FTA	1					TO	VI		1	1		Vidrat verd
287	s/n	14100	PAT		1				TO	VI	VI	1	1	s. XVIII	
289	s/n	14003	FIN	1	1				TO	VI		1	1		vidrat verd clar a l'interior i a l'exterior regalims verds
289	s/n	14305	PAT		1				TO	VI	VI	1	1	s. XVI-XVII	
289	s/n	14003	FIN		1				TO	VI	VI	1	1		Vidrat marró
289	s/n	14003	FIN	1					TO	VI		1	1		Vidrat melat
289	s/n	14128	ESC	1					TO	VI	VI	1	1	s. XV	
289	s/n	14200	PAT	1					TO	VI	VI	1	1	Final s.XV- mitjan s.XVII	
289	s/n	14003	FIN			1			TO	VI		1	1		Vidrat marró
289	s/n	14252	PAT		1				TO	VI		1	1		
289	s/n	14103	ESC	3		1			TO	VI	VI	1	1	1600 - 1635	

UE	Nº INV.	PRODUC- CIÓ	FORMA TIPO- LOGIA	INF.	VO	BA	NA	ALTR	TÈCNICA	ACAB. INT.	ACAB. .EXT.	NÚM. MIN.	NÚM. TIPOL.	CRONOLOGIA	OBSERVACIONS
289	s/n	14002	FIN	2					TO			2	2		Decoració incisa de línies paral·leles
289	s/n	14002	FIN	3					TO			1	1		
289	s/n	20002	CLA					1	FS			1	1		
289	s/n	14003	ESF	1					TO	VI	VI	1	1		Vidrat marró
289	s/n	14002	PIP					1	MO		VI	1	1		Cassoleta de pipa decorat amb motius geomètrics i vidrada de color gris
291	s/n	14252	PAT	1	1				TO	VI		1	1	s. XIV-XV	
291	s/n	14002	FIN	1					TO			1	1		regalims interiors de vidrat melat
291	s/n	14003	OLL	1					TO	VI		1	1		Vidrat marró
291	s/n	14100	ESC	3					TO	VI	VI	1	1		
291	s/n	20001	AGU	1					FS			1	1		Tija
291	s/n	14102	PAT	1					TO	VI		1	1	1400- 1630	
291	s/n	60051						1							Dent.
291	s/n	60051						8							
291	s/n	14002	FIN	4					TO			1	1		
291	s/n	20001	AGU					1	FS			1	1		
293	s/n	14002	FIN	2					TO			1	1		
293	s/n	14005	FIN	2					TO			1	1		
295	s/n	14003	FIN	1					TO	VI		1	1		Vidrat melat
297	s/n	14002	FIN	1					TO			1	1		
298	s/n	50032		1	5							5	5	s. XVIII	Sèrie de la botifarra.
301	s/n	14002	FIN	1					TO			1	1		part exterior cremada
301	s/n	14128	PAT					1	TO	VI	VI	1	1	s. XV	
301	s/n	14003	FIN	2					TO	VI		1	1		Vidrat marró

UE	Nº INV.	PRODUC- CIÓ	FORMA TIPO- LOGIA	INF.	VO	BA	NA	ALTR	TÈCNICA	ACAB. INT.	ACAB. .EXT.	NÚM. MIN.	NÚM. TIPOL.	CRONOLOGIA	OBSERVACIONS
301	s/n	14002	OLL		1				TO			1	1		
302	s/n	14306	TAS		1				TO	VI	VI	1	1		Decoració floral amb verd, groc, blau i marró
302	s/n	14003	FIN		10				TO	VI		1	1		Vidrat marró
302	s/n	14003	CAT				1	2	TO		VI	1	1		Dos brocs. Vidrat verd
302	s/n	14003	FTA				5		TO		VI	5	5		Vidrat verd
302	s/n	14003	SOP					1	TO	VI	VI	1	1		Perfil sencer. Vidriat color verd.
302	s/n	14300		orinal		1			TO	VI	VI	1	1	s. XVIII	Pisa de Ligúria. Vora amb nansa
302	s/n	14300	PAT		5		3		TO	VI	VI	3	2	s. XVIII	
302	s/n	14300	FTA				1		TO		VI	1	1		
302	s/n	14003	FIN				1		TO		VI	1	1		Vidrat marró
302	s/n	14003	FIN		1				TO		VI	1	1		Vidrat marró
302	s/n	14108	PAT		6	7	2		TO	VI	VI	2	2	1800- 1850	
302	s/n	14300	ESC		1	1			TO	VI	VI	1	1		
302	s/n	14102	ESC			1			TO	VI		1	1	s. XV	Ha perdut tota la decoració
302	s/n	14005	FIN		2		1		TO			1	1		Els dos fragments informes presenten decoració incisa d'ondulacions
302	s/n	14005	FIN		1				TO			1	1	s. XVIII?	Decorat amb un cordó amb incisions transversals
302	s/n	30000	FTA		1			1				1	1		Tipus broc de tonalitat verda
302	s/n	30000	FIN				1					1	1		Tonalitat verda
302	s/n	14101	PAT		6	4	6		TO	VI	VI	6	6	s. XVIII	Cinc bases de peu anular i una de fons pla
302	s/n	60051	FIN					1							
302	s/n	60051						3							fragment de costella
302	s/n	14118	PAT			2			TO	VI	VI	2	1	s. XVIII	Senefa de tres punts
302	s/n	14003	PAT		1	2			TO	VI	AL	2	2	s. XVIII	Fons ocre decorat amb marró i verd tipus jaspiat.

UE	Nº INV.	PRODUC- CIÓ	FORMA TIPO- LOGIA	INF.	VO	BA	NA	ALTR	TÈCNICA	ACAB. INT.	ACAB. .EXT.	NÚM. MIN.	NÚM. TIPOL.	CRONOLOGIA	OBSERVACIONS
302	s/n	14002	FTA				1		TO			1	1		Base plana
302	s/n	14003	OLL				2		TO	VI		2	2		Vidrat marró
302	s/n	14003	PAT				8		TO	VI		8	5		Vidrat marró
302	s/n	14306	PAT	1	1				TO	VI	VI	1	1	s. XVIII	Decoració floral amb verd, groc, blau i marró
302	s/n	14003	FIN				4		TO	VI		4	4		Vidrat marró. Base plana
302	s/n	14002	FTA	1					TO			1	1		Exterior cremat
302	s/n	14003	FIN				1		TO	VI		1	1		vidrat marró. Peu anular
302	s/n	14003	CSS				2		TO	VI		2	2		Vidrat marró
302	s/n	14003	FIN				2		TO	VI		2	2		Vidrat marró
302	s/n	14002	FIN				1		TO		EN	1	1		
302	s/n	14003	MOR				2		TO	VI		2	1		Vidrat marró
302	s/n	14002	COS				1		TO			1	1		Base plana amb perforació
302	s/n	14002	FIN	15			1		TO			1	1		Un dels fragments presenta decoració incisa d'ondulacions
302	s/n	14003	FOB				1		TO	VI	VI	1	1		Vidrat interior verd i exterior marró clar
302	s/n	14003	PAT	1	3				TO	VI	VI	3	1	s. XVIII-XIX	Tipus d'Albisola
302	s/n	14003	PAT	3	1	1			TO	VI	VI	1	1	s. XVIII	d'Albisola
302	s/n	14103	PAT	1					TO	VI	VI	1	1	1600- 1670	Orla de l'arc i mig punt
302	s/n	14104	EOR				1		TO	VI	VI	1	1	1600- 1670	
302	s/n	14121	PAT				5		TO	VI	VI	5	2	1750- 1800	
302	s/n	14106	PAT	4	3	2			TO	VI	VI	2	2	1750- 1805	
302	s/n	14003	FIN	1					TO	VI	VI	1	1		Vidrat marró
302	s/n	14003	OLL	1	2				TO	VI		2	1		vidrat marró fosc
304	s/n	14003	FTA				1		TO	VI		1	1		Vidrat marró fosc. Possiblement olla
304	s/n	14003	FIN	2					TO	VI		1	1		Vidrat marró



UE	Nº INV.	PRODUC- CIÓ	FORMA TIPO- LOGIA	INF.	VO	BA	NA	ALTR	TÈCNICA	ACAB. INT.	ACAB. . EXT.	NÚM. MIN.	NÚM. TIPOL.	CRONOLOGIA	OBSERVACIONS
304	s/n	60051	FIN					2							
304	s/n	14002	FIN	1					TO			1	1		
306	s/n	14003	FTA					1	TO	VI		1	1		Arrancament de nansa. Vidrat marró
310	s/n	14252	FOB		1				TO	VI		1	1	s. XIV-XV	
310	s/n	14002	FIN	1					TO			1	1		
310	s/n	14003	FTA	1					TO	VI		1	1		Vidrat verd
310	s/n	14003	FIN	1					TO	VI		1	1		Vidrat marró
310	s/n	14003	FIN		1				TO	VI		1	1		Vidrat marró
312	s/n	14002	FIN	1					TO			1	1		
312	s/n	14003	FIN	1					TO	VI		1	1		Vidrat verd fosc
312	s/n	14003	FTA		1				TO	VI		1	1		Vidrat verd. Possible olla
312	s/n	60051	FIN					3							
314	s/n	14100	FOB	1					TO	VI		1	1	s. XIV - XV	Possible verd i manganès, ha perdut tota decoració.
314	s/n	14002	FIN	1					TO			1	1		
318	s/n	14002	FIN	1					TO			1	1		
318	s/n	60051						1							os.
323	s/n	14003	FTA	1					TO	VI		1	1		Vidrat verd
323	s/n	14002	FIN		1				TO			1	1		
323	s/n	14003	GIB		1				TO	VI		1	1		Vidrat melat
323	s/n	14003	FOB	1					TO	VI		1	1	s. XVIII	Fons ocre decorat amb marró i verd tipus jaspiat.
323	s/n	14003	FIN	1					TO	VI		1	1		Vidrat verd
323	s/n	14003	FIN	2					TO	VI		1	1		Vidrat marró
323	s/n	14101	FIN	1					TO	VI	VI	1	1	s. XVII-XVIII	
323	s/n	20001	AGU					1	FS			1	1		

UE	Nº INV.	PRODUC- CIÓ	FORMA TIPO- LOGIA	INF.	VO	BA	NA	ALTR	TÈCNICA	ACAB. INT.	ACAB. .EXT.	NÚM. MIN.	NÚM. TIPOL.	CRONOLOGIA	OBSERVACIONS
327	s/n	14304	PAT				1		TO	VI	VI	1	1	s. XVII	Ceràmica de Montelupo
327	s/n	14003	GER				1		TO	VI		1	1		Vidrat verd
327	s/n	14003	FIN				3		TO	VI		1	1		Vidrat melat
327	s/n	14002	FIN				6		TO			1	1		
327	s/n	14005	FIN				1		TO			1	1		
329	s/n	14200	ESC				1		TO	VI	VI	1	1	Final s.XV- mitjan s.XVII	
329	s/n	14003	MOR				1		TO	VI		1	1		Vidrat verd
329	s/n	20002	CLA					1	FS			1	1		Tija
329	s/n	20001		ham				1	FS			1	1		
329	s/n	14128	PAT				1		TO	VI	VI	1	1		
329	s/n	14100	FOB				1		TO	VI	VI	1	1		Ha perdut tota la decoració
329	s/n	14252	PAT				1		TO	VI		1	1	s. XIV-XV	
329	s/n	14002	OLL				1	1	TO			1	1		
329	s/n	14002	FIN				2		TO			1	1		
329	s/n	14003	GER				1	1	TO	VI	VI	1	1		Vidrat verd clar a l'interior i verd fosc a l'exterior
329	s/n	60051	FIN					4							
329	s/n	60051						1							Dent.
329	s/n	14003	FTA				1		TO		VI	1	1		Vidrat verd
330	s/n	14003	FIN				1		TO	VI	VI	1	1		Vidrat melat
330	s/n	60051	FIN					8							
330	s/n	20002	FIN				1		FS			1	1		Placa de ferro indeterminada
330	s/n	60051						1							dit.
330	s/n	14003	PAT				1	2	TO	VI		2	2		Vidrat marró

UE	Nº INV.	PRODUC- CIÓ	FORMA TIPO- LOGIA	INF. VO	BA NA	ALTR	TÈCNICA	ACAB. INT.	ACAB. . EXT.	NÚM. MIN.	NÚM. TIPOLOG.	CRONOLOGIA	OBSERVACIONS
330	s/n	14002	FIN	14	1		TO			1	1		
330	s/n	14003	FIN			1				1	1		
330	s/n	14100	FIN	1			TO	VI	VI	1	1		
330	s/n	14102	PAT		1		TO	VI		1	1	s. XV	Motiu central del tipus zoomorfic
330	s/n	50030				1	MO			1	1		
330	s/n	14002	FIN	1			TO			1	1		Fragment amb decoració de línies incises
332	s/n	14103	PAT	1			TO	VI	VI	1	1	1600- 1670	Orla amb la roda de carreta
332	s/n	14002	FIN	1			TO			1	1		
332	s/n	14003	FTA	1			TO	VI	VI	1	1		Vidrat verd fosc
334	s/n	14003	PAT	1	1		TO	VI		1	1		Vidrat marró
334	s/n	14005	FTA			1	TO			1	1		Broc
334	s/n	14002	FIN	2			TO			1	1		
334	s/n	14129	ESC		1		TO	VI	VI	1	1	1600- 1670	Orla de la salsitxa doble.
335	s/n	14002	FIN	2			TO			1	1		
335	s/n	14003	FIN	1			TO	VI		1	1		Vidrat verd
335	s/n	14003	FIN	1			TO	VI		1	1		Vidrat melat.
335	s/n	14100	FOB		1		TO	VI	VI	1	1		
335	s/n	14003	FOB	1			TO	VI		1	1	s. XIII	Vidrat verd i groc, pisa arcaica
335	s/n	14002	GIB		1		TO			1	1		
335	s/n												
336	s/n	14002	FTA		1		TO			1	1		Base plana
336	s/n	14003	FTA	1			TO		VI	1	1		Restes de vidrat verd
338	s/n	14128	ESC		1		TO	VI	VI	1	1	Finals s.XIV- s.XV	
338	s/n	14003	TUP		1		TO	VI		1	1		Vidrat marró

UE	Nº INV.	PRODUC- CIÓ	FORMA TIPO- LOGIA	INF.	VO	BA	NA	ALTR	TÈCNICA	ACAB. INT.	ACAB. .EXT.	NÚM. MIN.	NÚM. TIPOL.	CRONOLOGIA	OBSERVACIONS
338	s/n	14002	ESC	1	1				TO			1	1		
338	s/n	14003	FOB	3					TO	VI		1	1		Vidrat verd clar
338	s/n	14003	FTA	2					TO	VI	VI	1	1		Vidrat interior melat i exterior verd
338	s/n	14003	FTA	2					TO		VI	1	1		Vidrat verd fosc
338	s/n	14003	FIN	5	2				TO	VI		2	2		Vidrat marró
338	s/n	14003	TAP				1		TO		VI	1	1		Agafador. Vidrat marró
338	s/n	14200	EOR	1		1			TO	VI	VI	1	1	Final s.XV- mitjan s.XVII	
338	s/n	14003	OLL		1				TO	VI		1	1		Vora exvasada i obliqua
338	s/n	14003	FIN	1					TO	VI		1	1		Vidrat verd
338	s/n	14003	OLL		1				TO	VI		1	1		Vidrat marró
338	s/n	14003	FOB	1	1				TO	VI		1	1		Vidrat melat
338	s/n	14003	FIN			3			TO		VI	3	3		Vidrat verd
338	s/n	14003	FTA				1		TO		VI	1	1		Broc. Vidrat verd
338	s/n	14003	FTA	1					TO	VI		1	1		vidrat marró fosc
338	s/n	14003	EOR			1			TO	VI	VI	1	1		Vidrat verd
338	s/n	50033			1				MC		VI	1	1	s. XVII-XVIII	Rajola de cartabó, en verd i blanc
338	s/n	14003	GRE				1		TO	VI		1	1		Perfil sencer. Vidriat color marró
338	s/n	60051	FIN				12								
338	s/n	14250	ESC	1					TO	VI		1	1	s. XIV	
338	s/n	14120	PAT		1				TO	VI	VI	1	1	1620- 1670	
338	s/n	14103	PAT		2				TO	VI	VI	2	1		Orla de la figueta i roda de carreta.
338	s/n	60051					5								Fragments de costelles
338	s/n	14103	PAT		1				TO	VI	VI	1	1	1600- 1670	

UE	Nº INV.	PRODUC- CIÓ	FORMA TIPO- LOGIA	INF.	VO	BA	NA	ALTR	TÈCNICA	ACAB. INT.	ACAB. . EXT.	NÚM. MIN.	NÚM. TIPOL.	CRONOLOGIA	OBSERVACIONS
338	s/n	14103	ESC		1				TO	VI	VI	1	1	1600- 1670	Orla de circumferències concèntriques.
338	s/n	20002	CLA					2	FS			2	2		
338	s/n	14100	ESC		2				TO	VI	VI	1	1		Han perdut la decoració i part del vernís
338	s/n	14103	ESC		1	1	1		TO	VI	VI	1	1	1600- 1670	
340	s/n	14103	PAT		4				TO	VI	VI	1	1	1600- 1670	
340	s/n	14003	FTA		1				TO	VI		1	1		Vidrat melat
340	s/n	14002	FIN		2		1		TO			1	1		
340	s/n	14002	COS			1			TO			1	1		Decoració incisa de senefa de triangles a la vora
340	s/n	14304	FTA		1				TO	VI	VI	1	1	s. XVII	Importació italiana. Blau sobre blanc
340	s/n	14304	PAT			1			TO	VI	VI	1	1	s. XVII	Importació italiana. Blau sobre blanc
340	s/n	14003	PDA		1				TO	VI		1	1		Vidrat marró
342	s/n	60051	FIN					2							
342	s/n	50032			1							1	1	s.XVIII	Policroma amb groc, verd, carbassa i morat
343	s/n	14306	TAS		1				TO	VI	VI	1	1	s. XVIII	Decoració exterior de motius vegetals amb blau, verd, groc i morat
343	s/n	14003	OLL		3	3			TO	VI	VI	3	1		Vidrat marró. Vora exvasada i engruixida
343	s/n	50032			1				MC		VI	1	1	s. XVIII	Fragment de rajola de la sèrie de la botifarra.
343	s/n	14003	PAT		1				TO	VI	VI	1	1	s. XVIII	Decoració a llanterna. Verd i groc sobre marró
345	s/n	60051						1							ullal
345	s/n	14003	FTA			1			TO		VI	1	1		Vidrat blau clar
345	s/n	60051	FIN					4							
345	s/n	14003	FIN		1				TO	VI		1	1		Vidrat melat
345	s/n	14256	PAT		2				TO	VI		2	2	s. XIV - XV	
345	s/n	14003	FTA		1				TO		VI	1	1		Vidrat verd

UE	Nº INV.	PRODUC- CIÓ	FORMA TIPO- LOGIA	INF. VO	BA NA	ALTR	TÈCNICA	ACAB. INT.	ACAB. . EXT.	NÚM. MIN.	NÚM. TIPOL.	CRONOLOGIA	OBSERVACIONS
345	s/n	13501	FIN	1			TO			1	1		
345	s/n	13400	FIN	1			TO			1	1		
345	s/n	14003	FIN	1			TO	VI		1	1		Vidrat verd clar
347	s/n	14102	FOB		1		TO	VI		1	1	1400- 1630	
347	s/n	14005	FIN	1			TO			1	1		
347	s/n	14003	FIN	1			TO	VI		1	1		Vidrat verd clar
347	s/n	14003	FOB		1		TO	VI		1	1		Vidrat groc
347	s/n	14003	FTA	1			TO	VI	VI	1	1		Vidrat melat a l'interior i verd a l'exterior
347	s/n	14003	FIN	2			TO	VI		1	1		Vidrat marró
347	s/n	14256	PAT	1			TO	VI		1	1	s. XIV - XV	
347	s/n	14100	FOB		1		TO	VI		1	1		Possible escudella
347	s/n	60051	FIN			6							
347	s/n	14002	FIN	2			TO			1	1		
347	s/n	13500	FIN	3	1					1	1		
347	s/n	14002	FTA		1		TO		EN	1	1		Vora recta
347	s/n	14003	FIN			1	TO		VI	1	1		Vidrat melat
349	s/n	14005	FIN	1			TO			1	1		
349	s/n	14002	FIN	1			TO			1	1		
351	s/n	14002	FIN		2	1	TO			2	2		
351	s/n	14003	PAT		1		TO	VI		1	1		Vidrat marró
352	s/n	14256	PAT	1			TO	VI		1	1	s. XIV.XV	
352	s/n	60051	FIN			2							
352	s/n	14003	FTA	2			TO		VI	1	1		Vidrat verd
352	s/n	14005	FIN	4			TO			2	2		Dos fragments presenten decoració incisa d'omdulacions

UE	Nº INV.	PRODUC- CIÓ	FORMA TIPO- LOGIA	INF.	VO	BA	NA	ALTR	TÈCNICA	ACAB. INT.	ACAB. .EXT.	NÚM. MIN.	NÚM. TIPOL.	CRONOLOGIA	OBSERVACIONS
352	s/n	14002	CAF	28	10	2			TO			2	2		
352	s/n	14002	FIN				1		TO			1	1		
352	s/n	14003	FIN	8			1		TO	VI		1	1		Vidrat marró
352	s/n	20002	CLA					1	FS			1	1		tija
352	s/n	20002	FIN	1					FS			1	1		Placa de ferro indeterminada
352	s/n	14003	CSS		1				TO	VI		1	1		Vora amb nansa. Vidrat marró
352	s/n	14003	OLL		1				TO	VI		1	1		Vidrat marró
352	s/n	30000	FTA	1	3							3	3		Possibles ampolletes. Una de les vores decorada amb una línia amb relleu. Tonalitat verda.
352	s/n	30000	FIN	1								1	1		Tonalitat marró
352	s/n	14003	FIN	4					TO	VI		1	1		Vidrat melat
352	s/n	14003	PAT		2				TO	VI		2	2		Vidrat marró
352	s/n	14003	FTA	1					TO		VI	1	1		Vidrat groc. Fragment de broc
352	s/n	14003	PAT		1				TO	VI		1	1		Vidrat melat
352	s/n	50033		1					MC			1	1	s. XVII-XVIII	Rajola de cartabó, en verd i blanc.
352	s/n	15000	FIN				1		MPS			1	1		
352	s/n	14003	FIN				1		TO		VI	1	1		Vidrat melat
352	s/n	14003	FTA					1	TO		VI	1	1		Broc. Vidrat melat
352	s/n	14003	CAT		1				TO	VI	VI	1	1		Vora de broc de vidrat verd
352	s/n	14003	FTA			1			TO	VI		1	1		vidrat marró fosc
352	s/n	14102	PAT	1					TO	VI		1	1	1400- 1630	
352	s/n	14103	EOR	2	1	1			TO	VI	VI	1	1	1600- 1670	
352	s/n	14125	PAT		1				TO	VI	VI	1	1	1630 - 1670	
352	s/n	14103	PAT	5					TO	VI	VI	1	1	1600- 1670	

UE	Nº INV.	PRODUC- CIÓ	FORMA TIPO- LOGIA	INF. VO	BA NA	ALTR	TÈCNICA	ACAB. INT.	ACAB. . EXT.	NÚM. MIN.	NÚM. TIPOL.	CRONOLOGIA	OBSERVACIONS
352	s/n	14003	PAT	1			TO	VI		1	1		Vidrat marró
361	s/n	14128	PAT	1			TO	VI	VI	1	1	s. XIX	
363	s/n	14002	FIN	3			TO			1	1		
363	s/n	14003	GIB	1			TO	VI		1	1		Vidrat marró
363	s/n	14003	TAP	1			TO		VI	1	1		Vidrat verd
363	s/n	14003	FIN		1		TO		VI	1	1		Vidrat verd
363	s/n	14002	FOB	1			TO	EN		1	1		
363	s/n	14100	ESC	1			TO	VI		1	1	s. XIV-XV	Possible verd i manganès
363	s/n	14003	FIN	1			TO	VI	VI	1	1		Vidrat marró clar
363	s/n	14256	PAT		1		TO	VI		1	1	s. XIV-XV	
363	s/n	14003	FIN	1			TO	VI		1	1		Vidrat marró
363	s/n	60051	FIN			3							
363	s/n	20002	CLA			3	FS			3	3		Tija
365	s/n	14002	FIN	2			TO			1	1		
365	s/n	30000	FIN	2						1	1		Tonalitat verda
368	s/n	14003	FIN	1			TO	VI		1	1		vidrat marró fosc i exterior cremat
371	s/n	14003	CAT			1	TO	VI	VI	1	1		Fragment de broc. Vidrat melat
371	s/n	14002	FIN	1			TO			1	1		
373	s/n	14256	PAT	1			TO	VI		1	1	s.XIV-XV	Molt malmès
375	s/n	14002	FIN	2			TO			2	2		
375	s/n	60051	FIN			4							
375	s/n	14003	FIN	1			TO	VI		1	1		Vidrat marró
375	s/n	14250	FAB	1			TO	VI		1	1	s.XIV	
376	s/n	14002	FIN	1			TO			1	1		Decoració incisa d'una senefa de línies verticals paral·leles



UE	Nº INV.	PRODUC- CIÓ	FORMA TIPO- LOGIA	INF.	VO	BA	NA	ALTR	TÈCNICA	ACAB. INT.	ACAB. . EXT.	NÚM. MIN.	NÚM. TIPOL.	CRONOLOGIA	OBSERVACIONS
378	s/n	14003	OLL		2				TO	VI		2	2		Vidrat marró
378	s/n	14103	PAT		2				TO	VI	VI	1	1	1600- 1670	Orla de arcs, madueses i esglaons
378	s/n	14103	ESC			1			TO	VI	VI	1	1	1600- 1670	
378	s/n	14002	CAF		4	2			TO			2	2		
378	s/n	14005	FIN			1			TO			1	1		Decoració exterior incisa de línies verticals
378	s/n	14003	GIB			1			TO	VI		1	1		Vidrat melat
379	s/n	30000	FIN		2							1	1		Tonalitat verda. Decoració de línies verticals amb relleu
379	s/n	30000	FIN		1							1	1		Tonalitat blanca
379	s/n	30000	FIN		1							1	1		Tonalitat marró
379	s/n	14002	FTA		2				TO			1	1		Possibles fragments de catúfol
379	s/n	20001	AGU				1		FS			1	1		
383	s/n	14002	FTA		1				TO			1	1		Possibles fragment de catúfol
383	s/n	60051	FIN				2								
383	s/n	14003	OLL		1				TO	VI		1	1		Vidrat marró
383	s/n	50037			1				MO			1	1		Rajola vidrada verda
383	s/n	20002	CLA				1		FS			1	1		
383	s/n	20002	CLA				1		FS			1	1		
383	s/n	30000	FTA		1							1	1		tonalitat grogenca
385	s/n	60051					2								os. Un és una vertebre
385	s/n	14003	FIN		1				TO	VI		1	1		Vidrat melat
385	s/n	14002	FIN		3	1			TO			1	1		
385	s/n	60051	FIN				8								
385	s/n	14003	OLL		4				TO	VI		4	2		Vidrat marró
385	s/n	30000	FIN		2							1	1		Transparent

UE	Nº INV.	PRODUC- CIÓ	FORMA TIPO- LOGIA	INF.	VO	BA	NA	ALTR	TÈCNICA	ACAB. INT.	ACAB. .EXT.	NÚM. MIN.	NÚM. TIPOL.	CRONOLOGIA	OBSERVACIONS
385	s/n	14128	PAT		1				TO	VI	VI	1	1	Finals s.XIV- s.XV	
385	s/n	14003	FTA		3			1	TO		VI	1	1		Broc. Vidrat verd
385	s/n	14100	ESC		1				TO	VI	VI	1	1		
385	s/n	14100	PAT				1		TO	VI	VI	1	1		
385	s/n	14003	FIN		1				TO	VI		1	1		Vidrat verd fosc
385	s/n	60051						2							Fragments de costelles
385	s/n	14003	GRE		5				TO	VI		5	1		Vidrat marró
385	s/n	14003	GIB	1	1				TO	VI		1	1		Vidrat melat
385	s/n	14102	SEV	1					TO	VI	AL	1	1	1400- 1630	
385	s/n	14100	FTA				1		TO	VI		1	1		
385	s/n	14100	PAT		2				TO	VI		2	2		Possible blanca i blava de Barcelona
385	s/n	14128	ESC	1	1				TO	VI	VI	1	1	s. XV	
385	s/n	14256	PAT		2				TO	VI		2	2	s XIV-XV	
385	s/n	14003	FIN	16	3				TO	VI		3	3		Vidrat marró
388	s/n	60051						3							os.
388	s/n	14003	FIN	1					TO	VI		1	1		Vidrat marró
388	s/n	40001						1				1	1		sílex de tonalitat vermella
393	s/n	14003	FIN	1	1				TO	VI		1	1		Vidrat marró
395	s/n	14003	PAT		1				TO	VI		1	1		Vidrat groc
395	s/n	14003	FIN		1				TO	VI	VI	1	1		Interior vidrat marró i exterior marró clar. Pasta reduïda
395	s/n	14002	FIN		1				MC			1	1		
395	s/n	14003	FIN	1					TO	VI	VI	1	1		Vidrat groc
395	s/n	14003	PAT		1				TO	VI	VI	1	1	s. XVIII	decoració a llanterna. Groc sobre marró
395	s/n	14300	FOB		1				TO	VI	VI	1	1		

UE	Nº INV.	PRODUC- CIÓ	FORMA TIPO- LOGIA	INF.	VO	BA	NA	ALTR	TÈCNICA	ACAB. INT.	ACAB. EXT.	NÚM. MIN.	NÚM. TIPOL.	CRONOLOGIA	OBSERVACIONS
395	s/n	14003	PAT	1	1				TO	VI		1	1		Vidrat marró
395	s/n	20002	FTS					1	FS			1	1		
395	s/n	14003	FIN	1					TO	VI	VI	1	1		Vidrat interio groc i exterior de tonalitats verd, groc i marró. Decoració a relleu
395	s/n	20002				ham		2	FS			2	2		
395	s/n	20002	FOB				2		FS			2	1		Recipient indeterminat
395	s/n	14003	FTA	1					TO	VI	VI	1	1		Vidrat interior melat i exterior verd
395	s/n	14002	FTA				1		TO			1	1		Possible base de copa
395	s/n	14003	FOB	1					TO	VI		1	1		vidrat verd i melat
400	s/n	20002				eina		1	FS			1	1		
400	s/n	20002				pany		1	FJ			1	1		Pany de forma quadrangular
400	s/n	20002	CLA					4	FS			4	4		
400	s/n	60051						2							fragments de vèrtebre
400	s/n	60051						1							fragment de costella
403	s/n	14003	FIN	1					TO	VI	VI	1	1		Vidrat verd fosc
403	s/n	14102	PAT	1					TO	VI		1	1	1400- 1630	
403	s/n	14003	FIN	1					TO		VI	1	1		Vidrat verd
403	s/n	14003	FIN	1					TO	VI		1	1		Vidrat melat
403	s/n	14003	PDA				1		TO	VI		1	1		Vidrat marró
403	s/n	14003	OLL				1		TO	VI		1	1		Vidrat marró
403	s/n	14003	FIN	1					TO	VI		1	1		Vidrat marró clar
403	s/n	14003	FIN	1					TO	VI		1	1		Vidrat marró
403	s/n	14005	FIN				1		TO			1	1		
403	s/n	14002	FIN	5					TO			1	1		

UE	Nº INV.	PRODUC- CIÓ	FORMA TIPO- LOGIA	INF.	VO	BA	NA	ALTR	TÈCNICA	ACAB. INT.	ACAB. . EXT.	NÚM. MIN.	NÚM. TIPOL.	CRONOLOGIA	OBSERVACIONS
403	s/n	14200	PAT	2					TO	VI	VI	2	2	Final s.XV- mitjan s.XVII	
405	s/n	14003	GIB	6	1				TO	VI		1	1		Vidrat melat
405	s/n	50033			1						VI			s. XVII	Policroma amb groc, blau, morat i blanc
405	s/n	14002	FIN	1					TO			1	1		
405	s/n	14003	GIB	1					TO	VI		1	1		Vidrat verd
405	s/n	14107	PAT		1				TO	VI	VI	1	1	1730- 1850	
405	s/n	14129	PAT			1			TO	VI	VI	1	1	Principis s.XVII	
405	s/n	14129	PAT		1				TO	VI	VI	1	1	Primer terç s. XVII	Orla de l'arc triple obert cap endins.
405	s/n	14103	EOR		1				TO	VI	VI	1	1	1600-1635	Orla de la figa partida i roda de carreta
405	s/n	14256	PAT		1				TO	VI		1	1	s. XIV-XV	
405	s/n	14003	OLL	2	1	1			TO	VI		1	1		Vidrat verd
405	s/n	14003	PDA		1				TO	VI		1	1		Vidrat marró
405	s/n	14002	CAF	16	3	5			TO			5	5		
405	s/n	14200	ESC			1			TO	VI	VI	1	1	Final s.XV- mitjan s.XVII	
405	s/n	14003	OLL		1				TO	VI		1	1		Vidrat marró
407	s/n	14003	GIB		1				TO	VI	AL	1	1		Vidriat verd
407	s/n	14300	PAT		1				TO	VI	VI	1	1		
407	s/n	14003	FTA			1			TO		VI	1	1		Vidriat verd
407	s/n	14003	FIN			1			TO		VI	1	1		Vidriat marró
407	s/n	14002	CAF		3				TO		AL	1	1		
407	s/n	60001						1	MPS						
407	s/n	14114	PAT		1				TO	VI	VI	1	1	1670- 1720	
408	001	20001	MON					1				1	1		

UE	Nº INV.	PRODUC- CIÓ	FORMA TIPO- LOGIA	INF.	VO	BA	NA	ALTR	TÈCNICA	ACAB. INT.	ACAB. . EXT.	NÚM. MIN.	NÚM. TIPOL.	CRONOLOGIA	OBSERVACIONS
409	s/n	14002	CAF	1					TO		AL	1	1		
409	s/n	14003	OLL	1					TO	VI	AL	1	1		Vidriat verd
409	s/n	14003	OLL	1					TO	VI	AL	1	1		Vidriat marró
409	s/n	14003	GIB	1					TO	VI	AL	1	1		Vidriat verd
411	s/n	14103	PAT		2				TO	VI	VI	2	2	1630-1660	Orla de la figueta i roda de carreta.
411	s/n	14208	PAT	1					TO	VI	VI	1	1	Final s.XVI- principis s. XVII	
411	s/n	14100	PAT	2		1			TO	VI	VI	1	1		
411	s/n	14103	PAT	4		3			TO	VI	VI	3	3	1600- 1670	
411	s/n	14104	ESC		1				TO	VI	VI	1	1	1600- 1670	Orla de circumferències concèntriques.
411	s/n	14100	ESC		1				TO	VI	VI	1	1		
411	s/n	14103	PAT		1				TO	VI	VI	1	1	1600- 1635	Orla de la salsitxa triple.
411	s/n	14102	ESC		1				TO	VI		1	1	1400- 1630	
411	s/n	50031						5	MO		VI	5	5		
411	s/n	50033						1	MO		VI	1		s. XVI	Transició de l'estil dit "gòtic" a la policromia
411	s/n	14104	EOR	1		1	1		TO	VI	VI	1	1	1600- 1670	Orla de circumferències concèntriques.
411	s/n	14107	PAT					2	TO	VI	VI	2	2	1730- 1850	
411	S/n	14256	SEV					1	TO	VI	AL	1	1	s. XIV	
411	s/n	14102	PAT					1	TO	VI		1	1	1400- 1630	
411	s/n	14003	FTA	1		1			TO	VI	AL	1	1		Vidriat marró
411	s/n	60051						1							fragment de costella
411	s/n	14002	TEN					1	TO			1	1		
411	s/n	60051						1							fragment de mandíbula
411	s/n	60051	FIN					6							

UE	Nº INV.	PRODUC- CIÓ	FORMA TIPO- LOGIA	INF.	VO	BA	NA	ALTR	TÈCNICA	ACAB. INT.	ACAB. .EXT.	NÚM. MIN.	NÚM. TIPOL.	CRONOLOGIA	OBSERVACIONS
411	s/n	14003	GIB	Tipus II	1				TO	VI	AL	1	1		Vidriat melat
411	s/n	14102	SEV		1				TO	VI		1	1	1400- 1630	Sèrie de luxe
411	s/n	14256	ESC		2				TO	VI	AL	1	1	s. XIV	
411	s/n	14003	OLL		14	5	1	1	TO	VI	AL	5	5		Vidriat marró
411	s/n	14003	PDA		5				TO	VI	AL	5	5		Vidriat marró
411	s/n	14003	PDA		2	1			TO	VI	AL	1	1		Vidriat verd
411	s/n	14003	MOR					1	TO	VI	VI	1	1		Vidriat verd. Bec
411	s/n	14003	OLL		4	2			TO	VI	AL	2	2		Vidriat verd
411	s/n	14003	GIB	Tipus III	1				TO	VI	AL	1	1		Vidriat melat
411	s/n	14003	FTA		2	1			TO	VI	AL	1	1		Vidriat verd
411	s/n	14002	CAF		24	1	1		TO		AL	1	1		
411	s/n	14003	CAT		2		1		TO		VI	1	1		Vidriat melat
411	s/n	14003	CAT		1		1		TO		VI	1	1		Vidriat verd
411	s/n	14003	POA				1	1	TO		VI	1	1		Broc. Vidriat verd
411	s/n	14002	FIN		2				TO			1	1		
411	s/n	14003	OLL			1			TO	VI	AL	1	1		Vidriat melat
411	s/n	14003	BAC		2		1		TO	VI	AL	1	1		Vidriat verd
411	s/n	14003	SEV			1			TO	VI	AL	1	1	s. XVII	Vidriat verd
411	s/n	14005	FTA		3	1	1		TO			1	1		
411	s/n	14003	GIB			1			TO	VI	AL	1	1		Vidriat verd
411	s/n	14003	GET		1				TO	VI	VI	1	1		Vidriat verd
411	s/n	14002	COS		1	2			TO			2	2		Decoració incisa
411	s/n	14003	CSS			1			TO	VI	AL	1	1		Vidriat verd fosc

UE	Nº INV.	PRODUC- CIÓ	FORMA TIPO- LOGIA	INF.	VO	BA	NA	ALTR	TÈCNICA	ACAB. INT.	ACAB. EXT.	NÚM. MIN.	NÚM. TIPOL.	CRONOLOGIA	OBSERVACIONS
411	s/n	14003	GIB	Tipus III	1				TO	VI	AL	1	1		Vidriat marró
414	s/n	14107	PAT		1				TO	VI	VI	1	1	1750- 1850	
414	s/n	14114	PAT		2				TO	VI	VI	1	1	1670- 1720	
414	s/n	14102	PAT		1				TO	VI		1	1	1400- 1630	
414	s/n	14101	ESC		1				TO	VI	VI	1	1		
414	s/n	14211	PAT		1				TO	VI	VI	1	1	s. XV	Decoració cercles concèntrics amb reflex metàl·lic a l'exterior
414	s/n	14256	PAT		1				TO	VI		1	1	s. XIV	
414	s/n	14250	ESC		1	1			TO	VI		1	1	s. XIV	
414	s/n	14002	FIN		1	1			TO			1	1		
414	s/n	30000	FIN		1	1						1	1		Tonalitat verda
414	s/n	14250	ESC	pisa arcaica	1	1			TO	VI		1	1	s. XIII	
414	s/n	14005	CAT				1		TO			1	1		Broc. Decoració incisa
414	s/n	14305	PAT		1				TO	VI	VI	1	1	s. XVII	
414	s/n	14300	PAT		1				TO	VI	VI	1	1		
414	s/n	14003	PDA		3	1	1		TO	VI	VI	1	1		Vidriat marró
414	s/n	14003	CAT		1				TO		VI	1	1		Vidriat verd
414	s/n	14003	CSS		2				TO	VI	AL	2	2		Vidriat marró
414	s/n	14002	CAF		6				TO		AL	1	1		
414	s/n	14003	FTA		1		2		TO	VI	VI	1	1		Vidriat marró
414	s/n	14003	CAT				1		TO		VI	1	1		Vidriat color palla, verd i marró
414	s/n	14003	FOB		4				TO	VI	VI	1	1		Vidriat verd
414	s/n	14003	GIB		1				TO	VI	AL	1	1		Vidriat melat

UE	Nº INV.	PRODUC- CIÓ	FORMA TIPO- LOGIA	INF.	VO	BA	NA	ALTR	TÈCNICA	ACAB. INT.	ACAB. .EXT.	NÚM. MIN.	NÚM. TIPOL.	CRONOLOGIA	OBSERVACIONS
414	s/n	14003	FIN		2	1			TO	VI		2	2		Vidriat marró
414	s/n	14003	PAT		1	1			TO	VI	VI	1	1	s. XVIII	Tipus jaspiat. Vidriat marró sobre color palla
417	s/n	14103	PAT		2				TO	VI	VI	1	1	1600- 1670	Decoració malmesa
417	s/n	14003	GIB			1			TO	VI	AL	1	1		Vidriat verd
417	s/n	60051					1								dit.
417	s/n	60051					2								Dent.
417	s/n	14104	ESC		1				TO	VI	VI	1	1	1600- 1670	
417	s/n	14120	PAT		1				TO	VI	VI	1	1	1620- 1670	
417	s/n	14108	PAT			1			TO	VI	VI	1	1	1800- 1850	
417	s/n	14002	FTA			2			TO			2	2		
417	s/n	14005	FTA		1				TO			1	1		
417	s/n	14300	PAT		1				TO	VI	VI	1	1		
417	s/n	14003	PAT			1			TO	VI		1	1	s. XVIII	Vidriat color palla amb verd i marró. Tipus jaspiat
417	s/n	14003	OLL		1				TO	VI	VI	1	1		Vidriat verd
417	s/n	14003	OLL		2		2		TO	VI	AL	1	1		Vidriat marró
417	s/n	14003	CAT		1				TO		VI	1	1		Vidriat verd
417	s/n	14003	FTA		1				TO		VI	1	1	s. XVIII	Vidriat color palla amb verd i marró. Tipus jaspiat
417	s/n	14003	PAT		1				TO	VI	AL	1	1		Vidriat color palla
417	s/n	14003	MOR		1				TO	VI	VI	1	1		Vidriat melat
417	s/n	14003	CAN		1				TO	VI	VI	1	1	s. XVIII	decoració a llanterna. Groc sobre marró
417	s/n	14003	PDA		1				TO	VI	AL	1	1		Vidriat marró
417	s/n	50025			3				MO			1	1		
417	s/n	14003	GER				1		TO		VI	1	1		Vidriat verd
417	s/n	14003	TAP		2				TO	VI	VI	2	2		Vidriat marró



UE	Nº INV.	PRODUC- CIÓ	FORMA TIPO- LOGIA	INF.	VO	BA	NA	ALTR	TÈCNICA	ACAB. INT.	ACAB. . EXT.	NÚM. MIN.	NÚM. TIPOL.	CRONOLOGIA	OBSERVACIONS
417	s/n	14003	GIB	tipus II	2	1			TO	VI	AL	1	1		Vidriat marró
421	s/n	14003	POA		1	1			TO		VI	1	1		Vidriat verd
421	s/n	14250	PAT		3				TO	VI	AL	1	1	s. XIV	
421	s/n	14003	OLL		1				TO	VI	AL	1	1		Vidriat marró
421	s/n	14250	ESC			1			TO	VI	AL	1	1	s. XIV	
421	s/n	14128	PAT		1				TO	VI	VI	1	1	s. XV	
421	s/n	14256	SEV			1			TO	VI		1	1	s. XIV	
421	s/n	14003	GIB		1				TO	VI	AL	1	1		Vidriat melat
421	s/n	14003	GER			1			TO	VI	AL	1	1		Vidriat melat
421	s/n	14003	FOB			1			TO	VI		1	1		Vidriat marró
421	s/n	60051						2							dents
421	s/n	60051						17							Fragments de costelles
421	s/n	60051	FIN					55							
421	s/n	14002	OLL			1			TO			1	1		
421	s/n	14002	FTA		1		1		TO			1	1		
423	s/n	14005	OLL		1	1			TO			1	1		
423	s/n	60001						1	MPM						
423	s/n	14250	ESC			1			TO	VI		1	1	s. XIV	
423	s/n	14250	PTL			1			TO	VI		1	1	s. XIV	
423	s/n	14256	PAT		1	1			TO	VI	AL	1	1	s. XIV	
423	s/n	14003	POA			1			TO	VI	VI	1	1		Vidriat melat
423	s/n	14003	GIB		1				TO	VI	AL	1	1		Vidriat melat
423	s/n	14003	GIB		1				TO	VI	AL	1	1		Vidriat verd
423	s/n	14005	FIN		1				TO			1	1		

UE	Nº INV.	PRODUC- CIÓ	FORMA TIPO- LOGIA	INF.	VO	BA	NA	ALTR	TÈCNICA	ACAB. INT.	ACAB. . EXT.	NÚM. MIN.	NÚM. TIPOL.	CRONOLOGIA	OBSERVACIONS
423	s/n	14003	OLL	3	2	1			TO	VI	AL	2	2		Vidriat marró
423	s/n	13108	FIN	1					TO	VI	VI	1	1		
423	s/n	14002	FIN	5	1				TO			1	1		
423	s/n	60051						1							Dent.
423	s/n	60051						1							fragment de costella
423	s/n	60051	FIN					4							
423	s/n	14003	MOR					1	TO	VI	VI	1	1		Vidriat verd. Bec
427	s/n	14003	PDA		1				TO			1	1	s. XVIII-XIX	Tipus d'Albisola
427	s/n	14306	PAT	1					TO	VI	VI	1	1	s. XIX	Producció de Manises.
427	s/n	14300	BOL		1				TO	VI	VI	1	1		
427	s/n	14003	FIN	2	1				TO	VI		1	1		Vidriat verd
427	s/n	14003	FTA	1					TO	VI		1	1		Vidriat marró
427	s/n	14003	POA	1					TO		VI	1	1		Vidriat melat
427	s/n	14003	POA	2					TO		VI	1	1		Vidriat verd
427	s/n	14003	PAT		1				TO	VI	VI	1	1	s. XVIII	Decoració a Trepa
427	s/n	14003	OLL	1					TO	VI	VI	1	1		Vidriat verd
427	s/n	60051	FIN					2							
427	s/n	60051						1							fragment de mandíbula
427	s/n	60051						1							fragment de costella
431	001	14306	TAS					1	TO	VI	VI	1	1	s.XIX	Producció de Manises. Decoració amb motius geomètrics
431	s/n	14002	FTA			1			TO			1	1		Perforació a la base
431	s/n	14003	CSS	1	4				TO	VI	AL	4	4		
431	s/n	60051	FIN					4							
431	s/n	14003	CAT			1			TO		VI	1	1		Vidriat marró

UE	Nº INV.	PRODUC- CIÓ	FORMA TIPO- LOGIA	INF.	VO	BA	NA	ALTR	TÈCNICA	ACAB. INT.	ACAB. .EXT.	NÚM. MIN.	NÚM. TIPOL.	CRONOLOGIA	OBSERVACIONS
431	s/n	14003	GRE		1				TO	VI	VI	1	1		Vidriat marró
431	s/n	14003	CAT		1				TO		VI	1	1		Vidriat verd
431	s/n	14003	OLL		5	2	1		TO	VI	AL	2	2		Vidrat marró
431	s/n	14003	FTA		1				TO		VI	1	1	s. XVIII	Decoració a trepa. Groc sobre marró
431	s/n	14003	GER				1		TO		VI	1	1		Vidriat marró
431	s/n	14003	FTA		2		1		TO		VI	1	1		Vidriat marró
431	s/n	14003					1		TO	VI	AL	1	1		Vidriat marró
431	s/n	60051						1							fragment de costella
431	s/n	14003	GER		1				TO	VI	VI	1	1		Vidriat verd a l'exterior i melat a l'interior
431	s/n	14003	FTA		2				TO	VI	VI	1	1		Vidriat verd a l'exterior i melat a l'interior
431	s/n	14003	PAT				1		TO	VI	AL	1	1	s. XVIII	Decoració a trepa. Groc sobre marró
431	s/n	14306		orinal	1	1			TO	VI	VI	1	1	s. XIX	producció de Manises. Decoració amb motius vegetals
431	s/n	14306	PAT		1	1			TO	VI	VI	1	1	s. XIX	producció de Manises. Decoració floral
431	s/n	14306	PAT			1			TO	VI	VI	1	1	s. XIX	Producció de Manises.
431	s/n	30000	FIN		1		1					1	1		Vidre blanc
431	s/n	30000	FIN		1							1	1		
433	s/n	30000	FIN		1							1	1		Tonalitat blanca. Decoració d'una línia vertical amb relleu
433	s/n	14107	PAT		2				TO	VI	VI	2	1	1750- 1850	Orla de línies i punts
433	s/n	14103	PAT		5	2	1		TO	VI	VI	2	2	1600- 1670	
433	s/n	14119	PAT		1				TO	VI	VI	1	1	1620- 1670	
433	s/n	14104	ESC		1				TO	VI	VI	1	1	1600- 1670	Orla de circumferències concèntriques.
433	s/n	14104	PDA		1				TO	VI	VI	1	1	1600- 1670	Orla d'arc triple
433	s/n	14107	PAT		1				TO	VI	VI	1	1	1730- 1850	
433	s/n	14106	PAT		1				TO	VI	VI	1	1	1750- 1805	

UE	Nº INV.	PRODUC- CIÓ	FORMA TIPO- LOGIA	INF.	VO	BA	NA	ALTR	TÈCNICA	ACAB. INT.	ACAB. .EXT.	NÚM. MIN.	NÚM. TIPOL.	CRONOLOGIA	OBSERVACIONS
433	s/n	14121	PAT	1					TO	VI	VI	1	1	1750- 1800	
433	s/n	14104	PAT		1				TO	VI	VI	1	1	1600- 1670	Orla d'arc doble i punt
433	s/n	14256	PAT		1				TO	VI		1	1	s. XIV	
433	s/n	14200	ESC		1				TO	VI	VI	1	1	Final s.XV- mitjan s.XVII	
433	s/n	14100	PAT	1					TO	VI	VI	1	1		
433	s/n	14107	PAT	2		1			TO	VI	VI	1	1	1730- 1850	
433	s/n	14003	POA	2	1	1			TO		VI	1	1		Vidriat verd
433	s/n	14003	OLL	3	3	2			TO	VI	AL	3	3		Vidriat marró
433	s/n	14003	CSS	5	2				TO	VI	AL	2	2		Vidrat marró
433	s/n	14003	CSS		3				TO	VI	AL	3	3		Vidrat marró. Llavi arrodonit
433	s/n	14002	FIN	1	1				TO			1	1		
433	s/n	14003	ESF			1			TO	VI	VI	1	1		Vidriat marró
433	s/n	14120	PAT		2				TO	VI	VI	2	2	1620- 1670	
433	s/n	14003	FAB		2	1			TO	VI	VI	2	2		Vidriat marró
433	s/n	14003	CAT				1		TO		VI	1	1		Vidriat verd
433	s/n	14003	OLL		1				TO	VI	AL	1	1		Vidriat melat
433	s/n	14003	GIB	tipus I	1	1			TO	VI	AL	1	1		Vidriat verd
433	s/n	14003	GIB	tipus II		2			TO	VI	AL	2	2		Vidriat verd
433	s/n	14003	TAP			1			TO	VI	VI	1	1		Vidriat marró
433	s/n	14003	FIN		1		2		TO	VI	VI	2	2		Vidriat marró
433	s/n	14002	CAF		7				TO		AL	1	1		
433	s/n	14005	FTA		2		1		TO			1	1		
433	s/n	14003	PDA		1	1			TO	VI	AL	1	1		Vidrat marró

UE	Nº INV.	PRODUC- CIÓ	FORMA TIPO- LOGIA	INF.	VO	BA	NA	ALTR	TÈCNICA	ACAB. INT.	ACAB. .EXT.	NÚM. MIN.	NÚM. TIPOL.	CRONOLOGIA	OBSERVACIONS
435	s/n	14002	FIN	1					TO	AL		1	1		
435	s/n	14003	GER				1		TO	VI		1	1		Vidriat melat
435	s/n	14003	OLL	1	1				TO	VI	AL	1	1		Vidriat marró
435	s/n	14003	FTA				1		TO	VI		1	1		Vidriat verd
436	s/n	14107	PAT	1					TO	VI	VI	1	1	1730- 1850	
436	s/n	14003	CSS	1	1				TO	VI	AL	1	1		Vidriat marró
436	s/n	14003	GIB	1					TO	VI	AL	1	1		Vidriat marró
436	s/n	14128	PAT				1		TO	VI	VI	1	1	s. XV	
436	s/n	14003	CAT	1					TO	VI		1	1		Vidriat verd
436	s/n	14104	ESC		1				TO	VI	VI	1	1	1600- 1670	Orla de circumferències concèntriques.
436	s/n	14103	PAT	1					TO	VI	VI	1	1	1600- 1670	
437	s/n	60051	FIN				1								
437	s/n	14002	COS	1					TO			1	1		Decoració incisa a l'exterior
437	s/n	14003	PDA	1					TO	VI	AL	1	1		Vidriat marró
437	s/n	14306	TAS	1					TO	VI	VI	1	1	s. XVII-XVIII	
437	s/n	14003	GIB	1					TO	VI	AL	1	1		Vidriat melat
437	s/n	14003	GIB	1					TO	VI	AL	1	1		Vidriat marró
437	s/n	14002	CAT	2					TO	VI		1	1		Vidriat verd
437	s/n	14003	OLL	1	1				TO	VI	AL	1	1		Vidriat marró
437	s/n	14129	PAT	1					TO	VI	VI	1	1	s. XVII	
439	s/n	20002	eina				1		FS			1	1		
439	s/n	60051	FIN				4								
439	s/n	60051					1								Dent.
439	s/n	60051					1								fragment de costella

UE	Nº INV.	PRODUC- CIÓ	FORMA TIPO- LOGIA	INF.	VO	BA	NA	ALTR	TÈCNICA	ACAB. INT.	ACAB. .EXT.	NÚM. MIN.	NÚM. TIPOL.	CRONOLOGIA	OBSERVACIONS
439	s/n	14003	CSS		1				TO	VI		1	1		Vidrat marró
439	s/n	14306	PAT			1			TO	VI	VI	1	1	s. XVIII	
439	s/n	14120	PAT		1				TO	VI	VI	1	1	1620- 1670	
439	s/n	50031			1				MO		VI	1	1	s. XVII-XVIII	
439	s/n	50037			1				MO		VI	1	1		Vidrat verd
439	s/n	14003	CAT		2		3		TO		VI	3	3		Vidrat verd
439	s/n	14003	FTA		1				TO		VI	1	1		Vidrat marró i color palla
439	s/n	14003	OLL		4		1		TO	VI	AL	1	1		Vidrat marró
439	s/n	14003	GIB	tipus I		1			TO	VI	AL	1	1		Vidrat melat
439	s/n	14003	GIB	tipus II		2			TO	VI	AL	2	2		Vidriat marró
439	s/n	14002	FIN		12	5	4	2	TO			5	5		
439	s/n	30000	FIN		1							1	1		Tonalitat verda
439	s/n	14003	PAT		1				TO	VI	VI	1	1		Tipus d'Albisola. Vidriat marró
448	s/n	14003	GET		1				TO	VI	AL	1	1		Vidrat verd
448	s/n	14208	EOR		1				TO	VI	VI	1	1	Final s.XVI- principis s. XVII	
448	s/n	14103	PAT		1				TO	VI	VI	1	1	1600- 1670	
448	s/n	14002	FIN				1		TO		AL	1	1		
448	s/n	14002	FTA		2				TO		AL	1	1		
448	s/n	14003	PLA			1			TO	VI	AL	1	1		Vidrat verd
448	s/n	14003	POA		1				TO		VI	1	1		Vidrat melat
448	s/n	14003	OLL		2				TO	VI	AL	1	1		Vidriada color marró.
448	s/n	14003	PAT		1				TO	VI	VI	1	1		Tipus d'Albisola
448	s/n	60051					1								Dent.

UE	Nº INV.	PRODUC- CIÓ	FORMA TIPO- LOGIA	INF. VO	BA NA	ALTR	TÈCNICA	ACAB. INT.	ACAB. .EXT.	NÚM. MIN.	NÚM. TIPOL.	CRONOLOGIA	OBSERVACIONS
448	s/n	14003	MOR	1			TO	VI	VI	1	1		Vidrat verd
448	s/n	14003	CAT	1		1	TO		VI	1	1		Vidrat verd
450	s/n	20002	FIN			4	FS			4	4		
450	s/n	60051				1							Dent.
450	s/n	60051	FIN			1							
450	s/n	14003	FTA	1			TO		VI	1	1		Vidriat verd
450	s/n	14100	LCB		1		TO	VI	AL	1	1		
450	s/n	14250	PAT	5			TO	VI	AL	1	1	s. XIV	
450	s/n	14100	ESC	2			TO	VI	VI	1	1		
450	s/n	14128	ESC		1		TO	VI	VI	1	1	s. XV	
450	s/n	14002	FIN	4			TO			1	1		
450	s/n	14003	POA	1			TO		VI	1	1		Vidriat verd
450	s/n	14003	GIB	1			TO	VI	AL	1	1		Vidriat verd
450	s/n	14003	OLL	6	1		TO	VI		1	1		Vidriat marró
450	s/n	14003	OLL	2			TO	VI		1	1		Vidriat verd
450	s/n	13502	OLL	5			TO			1	1		
450	s/n	14003	MOR		1		TO	VI	VI	1	1		Vidriat interior melat i exterior verd
450	s/n	14128	PAT		1		TO	VI	VI	1	1	s.XV	
452	s/n	14003	OLL	1			TO	VI	AL	1	1		Vidrat marró
452	s/n	14002	OLL		1		TO		AL	1	1		
452	s/n	14002	FIN	2			TO		AL	1	1		
452	s/n	14101	ESC	1			TO	VI	AL	1	1		Molt fragmentada.
452	s/n	13116	PAT	1			TO	VE	VE	1	1		Molt fragmentada.
452	s/n	14102	PAT		1		TO	VI	VI	1	1	1600- 1670	Molt fragmentada.

UE	Nº INV.	PRODUC- CIÓ	FORMA TIPO- LOGIA	INF.	VO	BA	NA	ALTR	TÈCNICA	ACAB. INT.	ACAB. .EXT.	NÚM. MIN.	NÚM. TIPOL.	CRONOLOGIA	OBSERVACIONS
454	s/n	14003	GET				1		TO	VI	VI	1	1		Vidrat verd
454	s/n	14003	OLL	1					TO	VI	AL	1	1		Vidrat verd
454	s/n	14002	FTA	1					TO		AL	1	1		
456	s/n	14003	FTA				1		TO		VI	1	1		Vidrat verd
456	s/n	14250	PAT	2					TO	VI	AL	1	1		Molt fragmentada.
456	s/n	14003	GIB	1					TO	VI	AL	1	1		Vidrat melat
456	s/n	14002	FIN	1					TO		AL	1	1		
458	s/n	60051	FIN					5							
458	s/n	14102	PAT	1					TO	VI	AL	1	1	1400- 1630	Molt fragmentada.
458	s/n	14100	PAT	1					TO	VI	VI	1	1		Molt fragmentada.
458	s/n	14003	PDA	1					TO	VI	AL	1	1		Vidrat marró
458	s/n	14003	OLL		1				TO	VI	AL	1	1		Vidrat verd
458	s/n	14003	CSS		1				TO	VI	AL	1	1		Vidrat marró
458	s/n	14002	FIN	1		1			TO		AL	1	1		
458	s/n	14103	EOR				1		TO	VI	VI	1	1	1600- 1670	
460	s/n	14003	FIN	1					TO	VI	AL	1	1		Vidrat marró
460	s/n	14102	PAT	1					TO	VI	VI	1	1	1400- 1630	Molt fragmentada.
460	s/n	14002	FIN	1					TO			1	1		
464	s/n	14003	OLL		1				TO	VI	AL	1	1		Vidrat marró
464	s/n	14003	FIN	1					TO	VI	AL	1	1		Vidrat marró
464	s/n	14002	FTA	1					TO		AL	1	1		
464	s/n	14005	FTA	1					TO		AL	1	1		
464	s/n	14100	PAT	1					TO	VI	VI	1	1		Molt fragmentada.
464	s/n	13116	PAT	1					TO	VE	VE	1	1		



UE	Nº INV.	PRODUC- CIÓ	FORMA TIPO- LOGIA	INF.	VO	BA	NA	ALTR	TÈCNICA	ACAB. INT.	ACAB. .EXT.	NÚM. MIN.	NÚM. TIPOL.	CRONOLOGIA	OBSERVACIONS
466	s/n	20002	FIN					2	FS			2	2		
466	s/n	14255	PAT	1					TO	VI	AL	1	1	s. XIV	Molt fragmentada.
468	s/n	60051	FIN					1							
468	s/n	60051						2							fragment de costella
468	s/n	60051						1							Fragment de vèrtebre
468	s/n	14250	PAT	1					TO	VI	AL	1	1	s. XIV	
468	s/n	14005	FIN	1					TO		BR	1	1		
468	s/n	14122	ESC	1					TO	VI	VI	1	1	Finals s.XIV- s.XV	
468	s/n	14250	PTL		1				TO	VI	AL	1	1	s. XIV	
468	s/n	14300	PDA	3	1				TO	VI	VI	1	1		
468	s/n	14306	PAT	2	2	1			TO	VI	VI	2	2	s. XIX	Producció de Manises. Decoració amb motius geomètrics
468	s/n	14306			1				TO	VI	VI	1	1	s. XIX	Producció de Manises. Decoració amb motius geomètrics
468	s/n	14306		1		1			TO	VI	VI	1	1	s. XIX	producció de Manises. Decoració amb motius florals.
468	s/n	14003		Orinal	5	2			TO	VI	VI	2	1		decoració a llanterna. Groc sobre marró
468	s/n	14003	PDA	1					TO	VI	VI	1	1		decoració a llanterna. Groc sobre marró
468	s/n	14003	FOB		1				TO	VI	AL	1	1		decoració a llanterna. Groc sobre marró
468	s/n	14002	FOB	8	1	1			TO		AL	1	1		
468	s/n	14002	FOB	1					TO	EN	AL	1	1		
468	s/n	14003	FOB	1					TO	VI	AL	1	1		Vidrat verd
468	s/n	50037						1	MO		VI	1	1		Vidrat marró
468	s/n	14003	FIN	2	1				TO	VI	VI	1	1		Vidrat color crema sobre engalba blanca.
468	s/n	14003	FTA	1					TO	VI	AL	1	1		Vidrat melat
468	s/n	14003	GIB			1			TO	VI	AL	1	1		Vidrat melat
468	s/n	14003	TAP		1				TO	VI	VI	1	1		Decoració a trepa, en color palla.

UE	Nº INV.	PRODUC- CIÓ	FORMA TIPO- LOGIA	INF.	VO	BA	NA	ALTR	TÈCNICA	ACAB. INT.	ACAB. . EXT.	NÚM. MIN.	NÚM. TIPOL.	CRONOLOGIA	OBSERVACIONS
468	s/n	14003	GIB	Tipus I	2	2			TO	VI	AL	2	2		Vidrat verd
468	s/n	14006	FTA					1	TO		VI	1	1		Vidrat verd
468	s/n	14003	FOB		1				TO	VI	VI	1	1		Vidriat color palla interior, color marró exterior.
468	s/n	14003	FTA		1				TO	VI	VI	1	1		Vidriat color palla interior, color melat exterior.
468	s/n	14003	CAT		1				TO		VI	1	1		Vidrat verd
468	s/n	14003	OLL		8	2	2	2	TO	VI	AL	2	2		Vidrat marró
468	s/n	14003	CSS		9	6			TO	VI	AL	6	3		Vidrat marró
468	s/n	14003	TAP			1			TO	VI	VI	1	1		Vidrat marró
468	s/n	14003	CAT		2			1 1	TO		VI	1	1		Vidrat marró
468	s/n	14003	GET		3	1			TO	VI	VI	1	1		Vidriat marró
468	s/n	14003	GIB	Tipus II		2			TO	VI	AL	2	2		Vidrat color palla amb decoracions en verd i marró.
471	s/n	60051						1							fragment de mandíbula
471	s/n	60051	FIN					6							
471	s/n	14003	GET		2	2	1		TO	VI	VI	2	2		Vidriat marró
471	s/n	50025			4				TO	VI		1	1		Vidriat verd
471	s/n	14002	COS		4	1	2		TO	AL	AL	2	2		Decoració exterior incisa
471	s/n	14002	TUP			1			TO			1	1		
471	s/n	14003	TAP			1			TO	VI	VI	1	1		Vidriat verd
471	S/n	14003	TAP			3		2	TO	VI	VI	3	3		Agafador. Vidrat marró
471	s/n	14003	PDA		5	6			TO	VI	AL	6	5		Vidriat marró
471	s/n	14003	OLL		14		2		TO	VI		2	2		Vidriat verd
471	s/n	14002	ESF			1			TO			1	1		
471	s/n	14003	PLA			3			TO	VI	VI	3	2		

UE	Nº INV.	PRODUC- CIÓ	FORMA TIPO- LOGIA	INF.	VO	BA	NA	ALTR	TÈCNICA	ACAB. INT.	ACAB. .EXT.	NÚM. MIN.	NÚM. TIPOL.	CRONOLOGIA	OBSERVACIONS
471	s/n	14200	PAT	3	3				TO	VI	VI	3	3	Final s.XV- mitjan s.XVII	
471	s/n	14003	FIN	4	1	1			TO	VI		1	1		Vidriat verd
471	s/n	14003	FIN			1			TO	VI		1	1		Vidriat interior melat i exterior verd
471	s/n	20002	CLA					1	FS			1	1		
471	s/n	14120	PAT	2	6	1			TO	VI	VI	6	6	1620- 1670	
471	s/n	14003	ESF		3				TO	VI	VI	3	3		Vidriat marró
471	s/n	14003	FIN	1	3				TO	VI		3	3		Vidriat marró
471	s/n	14104	EOR	2	7	2	3		TO	VI	VI	7	7	1600- 1670	Orla de circumferències concèntriques.
471	s/n	14002	FTA		2	1			TO			2	2		
471	s/n	14304	PAT	3					TO	VI	VI	1	1		Vidriat blau clar
471	s/n	14100	PAT		1				TO	VI	VI	1	1		
471	s/n	14100	ESC	1					TO	VI	VI	1	1		
471	s/n	14107	PAT	4	3				TO	VI	VI	3	3	1730- 1850	
471	s/n	14255	SEV		1				TO	VI	AL	1	1	s. XIV	
471	s/n	13108	FIN	1					TO	VI	VI	1	1		
471	s/n	14104	PAT		1	1			TO	VI	VI	1	1		Orla de les volutes
471	s/n	14003	POA	4				1	TO		VI	1	1		Vidriat melat
471	s/n	14003	OLL	29	6	3	3		TO	VI		6	6		Vidriat marró
471	s/n	14103	PAT	6	4				TO	VI	VI	4	4	1600- 1670	
471	s/n	14003	CAT	2		1	1		TO		VI	1	1		Vidriat verd
471	s/n	14002	FIN	2	3				TO			3	3		
471	s/n	14003	FOB	1	1				TO	VI	AL	1	1		Vidriat marró
471	s/n	14003	GIB	tipus I	2	1	1		TO	VI	AL	1	1		Vidriat verd

UE	Nº INV.	PRODUC- CIÓ	FORMA TIPO- LOGIA	INF.	VO	BA	NA	ALTR	TÈCNICA	ACAB. INT.	ACAB. . EXT.	NÚM. MIN.	NÚM. TIPOL.	CRONOLOGIA	OBSERVACIONS
471	s/n	14003	GIB	tipus II	2	1			TO	VI	AL	1	1		Vidriat melat
471	s/n	14003	GIB	tipus II	1	1			TO	VI	AL	1	1		Vidriat degradat
471	s/n	14003	GIB	tipus III	1	2	1		TO	VI	AL	2	2		Vidriat verd
471	s/n	60001						13							
471	s/n	14002	CAF		92	5	7		TO		AL	5	5		
471	s/n	14005	FTA		6		2		TO			2	2		
471	s/n	14003	GIB	tipus II		2			TO	VI	AL	2	2		Vidriat verd
471	s/n	14003	CAT		1			1	TO		VI	1	1		Vidriat melat
476	s/n	60051						1							fragment de mandíbula
476	s/n	14003	PDA		1	3			TO	VI	AL	3	3		Vidriat marró
476	s/n	14002	COS				1		TO			1	1		
476	s/n	14002	CAF			1			TO		AL	1	1		
476	s/n	14003	CAT					1	TO		VI	1	1		Vidriat melat
476	s/n	14003	GIB		1				TO	VI	AL	1	1		Vidriat verd
476	s/n	14003	ESF					1	TO	VI	VI	1	1		mogró. Vidriat marró
476	s/n	14003	GRE			1			TO	VI	AL	1	1		Vidriat verd
476	s/n	14003	OLL		2				TO	VI		1	1		Vidriat marró
476	s/n	14003	OLL		1		1		TO	VI	AL	1	1		Vidriat verd
477	001	14306	EOR					1	TO	VI	VI	1	1	s. XVII	Motiu central d'un ocell i decorada amb blau, groc, carbassa
477	s/n	20002	CLA					1	FS			1	1		
477	s/n	60051						2							fragment de mandíbula
477	s/n	60051						2							vèrtebre
477	s/n	60051	FIN					7							

UE	Nº INV.	PRODUC- CIÓ	FORMA TIPO- LOGIA	INF.	VO	BA	NA	ALTR	TÈCNICA	ACAB. INT.	ACAB. . EXT.	NÚM. MIN.	NÚM. TIPOL.	CRONOLOGIA	OBSERVACIONS
477	s/n	14005	FTA	1		4			TO			4	2		
477	s/n	14003	GIB	tipus I	1	1			TO	VI	AL	1	1		Vidriat verd
477	s/n	14003	OLL		3	1	1		TO	VI		1	1		Vidriat verd
477	s/n	14003	OLL		9	3	1	2	TO	VI	AL	3	3		Vidriat marró
477	s/n	14003	PAT		1	3	1		TO	VI	AL	3	3		Vidriat marró
477	s/n	14003	CAT		2				TO		VI	1	1		Vidriat verd
477	s/n	14003	GET			1			TO	VI		1	1		Vidriat marró
477	s/n	14003	FTA		3		1		TO	VI		1	1		Vidriat marró
477	s/n	14003	GIB	tipus II	3	1			TO	VI	AL	1	1		Vidriat melat
477	s/n	14250	SEV		1				TO	VI	AL	1	1	s. XIV	
477	s/n	14003	GIB	tipus III		1			TO	VI	AL	1	1		Vidriat marró
477	s/n	14003	GIB	tipus III	5	1			TO	VI	AL	1	1		Vidriat verd
477	s/n	14003	POA				1		TO		VI	1	1		Vidriat melat
477	s/n	14003	FIN		3				TO	VI	VI	1	1		Vidriat verd
477	s/n	14003	BAC		1	1			TO	VI	VI	1	1		Vidriat marró
477	s/n	14003	TAP			2			TO	VI	VI	2	2		Vidriat marró
477	s/n	14002	COS		4				TO			1	1		Decoració incisa
477	s/n	14003		aigua mans	1	1			TO		VI	1	1		Vidriat verd. Decoració incisa
477	s/n	14003	GER				1		TO		VI	1	1		Vidriat melat
477	s/n	14119	BOL			1			TO	VI	VI	1	1	1620- 1670	
477	s/n	14003	GIB	tipus II		1			TO	VI	AL	1	1		Vidriat marró
477	s/n	14003	GIB	tipus II			1		TO	VI	AL	1	1		Vidriat melat
477	s/n	14003	GIB	tipus II	1	1			TO	VI	VI	1	1		Vidriat interior verd i exterior melat

UE	Nº INV.	PRODUC- CIÓ	FORMA TIPO- LOGIA	INF.	VO	BA	NA	ALTR	TÈCNICA	ACAB. INT.	ACAB. .EXT.	NÚM. MIN.	NÚM. TIPOL.	CRONOLOGIA	OBSERVACIONS
477	s/n	14002	FIN		1	2			TO			1	1		
477	s/n	14104	PAT		1				TO	VI	VI	1	1	1600- 1670	
477	s/n	14002	CAF		9				TO		AL	1	1		
477	s/n	50035			1				TO	VI		1	1		Vidriat marró
477	s/n	14120	PAT		1	1			TO	VI	VI	1	1	1620- 1670	
477	s/n	14003	GIB	tipus II	1				TO	VI	AL	1	1		Vidriat verd
477	s/n	14104	EOR		2	1	1	1	TO	VI	VI	1	1	1600- 1670	Orla de circumferències concèntriques.
477	s/n	14129	PAT			1			TO	VI	VI	1	1	s. XVII	
477	s/n	14102	SEV			1			TO	VI	AL	1	1	1400- 1630	
477	s/n	50034						8	MO		VI				
477	s/n	50033						1	MO		VI				Decoració amb blau, verd i groc.
477	s/n	14003	FTA		2				TO	VI	AL	1	1		Vidriat verd
477	s/n	14103	PAT		6		2		TO	VI	VI	2	2	1600- 1670	
478	002	50034			7	19			MO		VI	19	8		
478	s/n	60051	FIN					13							
478	s/n	20002	CLA					1	FS			1	1		
478	s/n	20002	FIN					1	FS			1	1		
478	s/n	60051						1							fragment de mandíbula
478	s/n	15000	TPT					1	MA			1	1		
478	s/n	14003	GIB	tipus I	7	1			TO	VI	AL	1	1		Vidriat melat
478	s/n	14003	GIB	tipus III	2	2			TO	VI	AL	2	2		Vidriada marró.
478	s/n	14003	CSS		1		1		TO	VI	AL	1	1		Vidriat marró
478	s/n	14003	GIB	tipus II	5	1	2		TO	VI	AL	1	1		Vidriat verd
478	s/n	14003	GIB	tipus III	2				TO	VI	AL	2	2		Vidriat degradat

UE	Nº INV.	PRODUC- CIÓ	FORMA TIPO- LOGIA	INF.	VO	BA	NA	ALTR	TÈCNICA	ACAB. INT.	ACAB. .EXT.	NÚM. MIN.	NÚM. TIPOL.	CRONOLOGIA	OBSERVACIONS
478	s/n	14003	POA	1		2			TO		VI	2	2		Vidriat melat
478	s/n	14003	TAP		7			2	TO	VI	VI	7	7		Vidriat marró. Agafadors
478	s/n														
478	s/n	14003	TAP					1	TO	VI	VI	1	1		Perfil sencer. Vidriat color verd.
478	s/n	14003	ESF	1	9	3			TO	VI	VI	9	9		Vidriat marró
478	s/n	14003	ESF		1	1			TO	VI	VI	1	1		Vidriat verd
478	s/n	14003	OLL	9	1	2			TO	VI	AL	1	1		Vidriat verd
478	s/n	14003	OLL	16	4	2	4		TO	VI	AL	4	4		Vidriat marró
478	s/n	14003	GET	6	5	1			TO	VI	VI	5	5		Vidriat marró
478	s/n	14003				2			TO	VI	AL	2	2		Vidriat verd
			greixer a												
478	s/n	14003	CAT	6		1		1	TO		VI	1	1		Vidriat verd. Broc
478	s/n	14005	FIN	7		3		1	TO			3	3		
478	s/n	14003	CAT					2	TO		VI	2	2		Vidriat melat
478	s/n	14003	GIB	3	1	5			TO	VI	AL	1	1		Vidriat verd
478	s/n	14003	POA					1	TO		VI	1	1		Vidriat marró
478	s/n	14003	GRE			2			TO	VI	VI	2	2		Vidriat marró
478	s/n	14003				4			TO	VI	VI	4	4		Vidriat marró
			gibrella												
478	s/n	14003	GIB	1	1				TO	VI	AL	1	1		Vidriat verd
478	s/n	14005	CAT					1	TO			1	1		Nansa decorada amb incisions.
478	s/n														
478	s/n	14003	PDA	5	27				TO	VI	AL	27	20		Vidriat marró
478	s/n	14003	PLA			7			TO	VI	AL	7	6		Vidriat marró
478	s/n	14003	PDA	1	1				TO	VI	AL	1	1		Vidriat melat

UE	Nº INV.	PRODUC- CIÓ	FORMA TIPO- LOGIA	INF.	VO	BA	NA	ALTR	TÈCNICA	ACAB. INT.	ACAB. .EXT.	NÚM. MIN.	NÚM. TIPOL.	CRONOLOGIA	OBSERVACIONS
478	s/n	14003	PDA	2	3	1			TO	VI	AL	3	3		Vidriat verd
478	s/n	14003	CAT				2		TO		VI	2	2		Vidriat marró
478	s/n	14107	PAT	1					TO	VI	VI	1	1	s. XVII	
478	s/n	14104	PAT	3								1	1	1600- 1670	Orla de l'arc doble i punt.
478	s/n	14103	PAT	1	1				TO	VI	VI	1	1	1600- 1670	Orla de la figa
478	s/n	14103	PAT		1				TO	VI	VI	1	1	1600- 1670	Orla de volutes contraposades
478	s/n	14104	PAT	1					TO	VI	VI	1	1	1600 - 1635	orla "ull amb pupila"
478	s/n	14103	EOR	5	10	2	5		TO	VI	VI	10	10		Orla de circumferències concèntriques.
478	s/n	14103	PDA			1			TO	VI	VI	1	1	1600- 1670	
478	s/n	14103	PAT	18	1	7			TO	VI	VI	7	7	1600- 1670	
478	s/n	60051						1							ullal
478	s/n	14120	PAT	5	9				TO	VI	VI			1620- 1670	
478	s/n	14122	ESC			1			TO	VI	VI	1	1	Finals s.XIV- s.XV	
478	s/n	14129	PAT			1			TO	VI	VI	1	1	Primer terç s. XVII	
478	s/n	14103	PAT		1				TO	VI	VI	1	1	1600- 1670	Vidriat perdut.
478	s/n	14200	PAT	1		1			TO	VI	VI	1	1	Final s.XV- mitjan s.XVII	
478	s/n	14100	PAT		1	2			TO	VI	VI	1	1		
478	s/n	60051						3							mandíbula
478	s/n	60051						4							Dent.
478	s/n	50033			1				MO		VI	1	1	s. XVI	Transició de l'estil dit "gòtic" a la policromia
478	s/n	50033			1				MO		VI	1	1	Principis s.XVII	Decoració floral i geomètrica amb blanc, blau, verd i groc
478	s/n	60051						8							os.
478	s/n	14104	PAT	1					TO	VI	VI	1	1	1600- 1670	Orla de pinça i volutes



UE	Nº INV.	PRODUC- CIÓ	FORMA TIPO- LOGIA	INF.	VO	BA	NA	ALTR	TÈCNICA	ACAB. INT.	ACAB. .EXT.	NÚM. MIN.	NÚM. TIPOL.	CRONOLOGIA	OBSERVACIONS
478	s/n	14003	GIB tipus II		1				TO	VI	AL	1	1		Vidriat degradat
478	s/n	14101	ESC		1	1			TO	VI	VI	1	1		
478	s/n	14114	PAT				1		TO	VI	VI	1	1	1670- 1720	Orla d'arc doble i punt alternat
478	s/n	50037						1	MO			1	1		Vidriat blanc
478	s/n	14002	FIN			10	3		TO			10	10		
478	s/n	14003	GIB tipus II	1	1	1			TO	VI	AL	1	1		Vidriat melat
478	s/n	14003	BAC				1		TO	VI	VI	1	1		Vidriat melat
478	s/n	14003	BAC				3		TO	VI	AL	3	2		Vidriat marró
478	s/n	14003	BAC		1	1	2		TO	VI	AL	1	1		Vidriat verd
478	s/n	14003	GER			1	1		TO	VI	AL	1	1		Vidriat verd
478	s/n	14003	FTA		13		3		TO	VI	AL	3	3		Vidriat verd
478	s/n	14002	ESF			1			TO			1	1		
478	s/n	14003	GIB tipus II	17	4				TO	VI	AL	4	4		Vidriat marró
478	s/n	14003	FOB		1		1		TO	VI	AL	1	1		Vidriat verd
478	s/n	14002	TEN		3		1		TO			1	1		
478	s/n	14002	OLL			1	1		TO		AL	1	1		
478	s/n	50035			1	1			TO	VI		1	1		Vidriat verd
478	s/n	14002	COS		10	1	2		TO						Decoració incisa
478	s/n	14002	CAF		75	2	9		TO		AL	9	9		
478	s/n	14003	FIN				1		TO	VI	AL	1	1		Vidriat marró
478	s/n	14003		aigua mans	4				TO		VI	1	1		Vidriat verd. Decoració incisa
478	s/n	14003	FTA		1				TO	VI	AL	1	1		Vidriat melat
480	s/n	14003	CAT		1				TO		VI	1	1		Vidriat verd

UE	Nº INV.	PRODUC- CIÓ	FORMA TIPO- LOGIA	INF.	VO	BA	NA	ALTR	TÈCNICA	ACAB. INT.	ACAB. .EXT.	NÚM. MIN.	NÚM. TIPOL.	CRONOLOGIA	OBSERVACIONS
480	s/n	14003	OLL	3		1			TO	VI	AL	1	1		Vidriat marró
480	s/n	14100	ESC			1			TO	VI	VI	1	1		
487	s/n	14100	PAT			1			TO	VI	VI	1	1		
487	s/n	14003	GIB tipus II			1			TO	VI	AL	1	1		Vidriat verd
487	s/n	14002	CAF	10		2			TO		AL	2	2		
487	s/n	20001	CLA					1	FS			1	1		Tija
487	s/n	14003	PDA	2					TO	VI	AL	1	1		Vidriat marró
487	s/n	14003	FOB			1			TO	VI	AL	1	1		Vidriat verd
487	s/n	14200	ESC			1			TO	VI	VI	1	1	Final s.XV- mitjan s.XVII	
487	s/n	14200	PAT			2			TO	VI	VI	2	2	Final s.XV- mitjan s.XVII	
487	s/n	14100	ESC			4			TO	VI	VI	4	4		
487	s/n	60051						1							mandíbula
487	s/n	60051						2							os.
487	s/n	14102	PAT			1			TO	VI		1	1	1400- 1630	
488	s/n	14003	FTA	1		1			TO		VI	1	1		Vidriat verd
489	s/n	20001	AGU					1	FS			1	1		
489	s/n	14002	CAF	5		2			TO		AL	2	2		
489	s/n	14003	GER	1					TO	VI	AL	1	1		Vidriat verd
489	s/n	14003	greixer a			1			TO	VI	AL	1	1		Vidriat marró
489	s/n	14003	GRE			1			TO	VI	VI	1	1		Vidriat verd interior i marró exterior
489	s/n	40001	ascla					1				1	1		Sílex translucit blanc
489	s/n	14003	FTA			1			TO		VI	1	1		Vidriat marró

UE	Nº INV.	PRODUC- CIÓ	FORMA TIPO- LOGIA	INF.	VO	BA	NA	ALTR	TÈCNICA	ACAB. INT.	ACAB. .EXT.	NÚM. MIN.	NÚM. TIPOL.	CRONOLOGIA	OBSERVACIONS
489	s/n	14003	GIB			1			TO	VI	AL	1	1		Vidriat melat
489	s/n	14129	EOR		1	1			TO	VE	VI	1	1	s. XVII	Orla de la salsitxa doble.
489	s/n	14003	OLL		1	1			TO	VI	AL	1	1		Vidriat verd
494	s/n	14002	CAF	2	1				TO		AL	1	1		
494	s/n	14256	PAT	1					TO	VI	AL	1	1	s. XIV	
494	s/n	14120	PAT		1				TO	VI	VI	1	1	1620- 1670	
494	s/n	14003	POA	1	1	1			TO		VI	1	1		Broc. Vidrat marró
494	s/n	14103	ESC		1				TO	VI	VI	1	1	1600- 1670	
495	001	14304	PAT				1		TO	VI	AL	1	1	s. XVII	Perfil sencer. Taller de provença decoració a plumé. Marró i verd sobre groc.
495	s/n	60051					1								fragment de mandíbula
495	s/n	60051					4								fragment de costella
495	s/n	60051	FIN				19								
495	s/n	20001	MON				1		FS			1	1		
495	s/n	14107	PAT		1				TO	VI	VI	1	1	1750- 1850	
495	s/n	14301	TAS		1	1			TO	VI	VI	1	1	s. XVIII	Decoració floral amb blau, carbassa, groc i verd
495	s/n	14250	PTL		1				TO	VI		1	1	s. XIV	
495	s/n	14100	GOT		1	1			TO	VI	VI	1	1		
495	s/n	14103	ESC	2					TO	VI	VI	1	1	1600- 1670	
495	s/n	14107	BOL		1				TO	VI	VI	1	1	1730- 1850	
495	s/n	14107	PAT	5	2	1			TO	VI	VI	2	2	1730- 1850	
495	s/n	14107	PAT	2					TO	VI	VI	1	1	1750- 1800	
495	s/n	14121	PAT		1				TO	VI	VI	1	1	1750- 1800	
495	s/n	14120	PAT		1				TO	VI	VI	1	1	1620- 1670	

UE	Nº INV.	PRODUC- CIÓ	FORMA TIPO- LOGIA	INF.	VO	BA	NA	ALTR	TÈCNICA	ACAB. INT.	ACAB. .EXT.	NÚM. MIN.	NÚM. TIPOL.	CRONOLOGIA	OBSERVACIONS
495	s/n	14108	PAT		1	1			TO	VI	VI	1	1	1800- 1850	
495	s/n	14302	TAS			1			TO	VI	VI	1	1		
495	s/n	14003	PAT		1				TO	VI	AL	1	1	s. XVIII	Decoració a llanterna. Groc i verd sobre marró
495	s/n	14304	PAT		2	1			TO	VI	VI	2	2	Darrer terç del s. XVIII	Alcora. Decoració floral amb blau, carbassa, groc i verd
495	s/n	14304	TAS		2				TO	VI	VI	2	2	s. XVIII	Influència de savona. Decoració floral amb blau, carbassa, groc i verd
495	s/n	14301	PAT		1				TO	VI	VI	1	1	s. XVIII	Decoració floral amb blau, carbassa, groc i verd
495	s/n	14301		crespin a	1				TO	VI	VI	1	1	s. XVIII	Decoració floral amb blau, carbassa, groc i verd
495	s/n	50032			1				MO		VI	1	1	s. XVIII	Rajola policroma de dibuix tancat
495	s/n	50037			1				MO		VI	1	1		vidriat marró
495	s/n	14003	GER		1				TO	VI	VI	1	1		vidrat groc amb marró
495	s/n	14003	BOL		1	2			TO	VI	AL	2	2		Vidrat groc amb restes de verd i marró
495	s/n	14003	PAT		1				TO	VI	AL	1	1	s. XVIII	decoració a llanterna. Groc sobre marró
495	s/n	14300	PAT		4				TO	VI	VI	1	1		
495	s/n	14003	PAT		2	1			TO	VI	AL	2	2	s. XVIII-XIX	Tipus d'Albisola
495	s/n	14003	GIB	tipus III	1				TO	VI	AL	1	1		Vidriat verd
495	s/n	14003	GIB	tipus II	2				TO	VI	AL	2	2		Vidriat melat
495	s/n	14003	GIB	tipus III	3	1			TO	VI	AL	1	1		Vidriat marró
495	s/n	14003	OLL		7	1			TO	VI	AL	1	1		Vidriat verd
495	s/n	14003	OLL		7	1	1		TO	VI	AL	1	1		Vidriat marró
495	s/n	14003	SET				1		TO		VI	1	1		Vidriat verd
495	s/n	14003	GIB	tipus I	1				TO	VI	AL	1	1		Vidriat melat
495	s/n	14003	CAT		1	2	3		TO		VI	1	1		Vidriat verd

UE	Nº INV.	PRODUC- CIÓ	FORMA TIPO- LOGIA	INF.	VO	BA	NA	ALTR	TÈCNICA	ACAB. INT.	ACAB. . EXT.	NÚM. MIN.	NÚM. TIPOL.	CRONOLOGIA	OBSERVACIONS
495	s/n	14003	CSS		9				TO	VI		9	9		Vidriat marró
495	s/n	14002	CAF	22					TO		AL	1	1		
495	s/n	14003	CSS		5				TO	VI		5	5		Vidriat verd
495	s/n	14003	PAT		1				TO	VI	AL	1	1		Vidriat marró
495	s/n	14003	ESF		1				TO	VI	VI	1	1		Vidriat marró
495	s/n	14003	TAP					1	TO	VI	VI	1	1		Agafador. Vidriat marró
495	s/n	14003	TAP		1				TO	VI	VI	1	1		Vidriat verd
495	s/n	14003	POA	1		1			TO		VI	1	1		Vidriat verd
495	s/n	14003	FTA	1					TO	VI	VI	1	1	s. XVIII	Decoració a llanterna. Groc i verd sobre marró
495	s/n	14005	FIN			1			TO			1	1		
495	s/n	14002	FIN	3	3	5			TO			3	3		
495	s/n	14003	GER	1	2				TO	VI	VI	2	2		Vidriat verd
495	s/n	50035		2	1				TO	VI		1	1		Vidriat marró
495	s/n	14003	PDA	1	2				TO	VI	AL	2	2		Vidriat marró
495	s/n	14003	PAT		2				TO	VI	AL	2	2	s. XVII	Decoració a fregall. Groc i verd sobre marró
495	s/n	14003	FOB		1				TO	VI	AL	1	1		Vidriat marró
495	s/n	14003	PAT	1	2	1			TO	VI	AL	2	2	s. XVIII	Decoració a fregall. Marró i verd sobre groc
495	s/n	30000	FIN	2								2	2		Tonalitat verda
495	s/n	14003	GET	2	1	2	2		TO	VI	AL	2	2		Vidriat marró
495	s/n	14003	PTA		1				TO	VI	AL	1	1		Vidriat melat
495	s/n	14002	COS		1				TO			1	1		Decoració incisa
496	s/n	60051	FIN					10							
496	s/n	60051						2							Fragments de mandíbula
496	s/n	60051						1							Fragment de vèrtebre

UE	Nº INV.	PRODUC- CIÓ	FORMA TIPO- LOGIA	INF.	VO	BA	NA	ALTR	TÈCNICA	ACAB. INT.	ACAB. .EXT.	NÚM. MIN.	NÚM. TIPOL.	CRONOLOGIA	OBSERVACIONS
496	s/n	14003	CSS	1	1				TO	VI		1	1		Vidriat verd
496	s/n	14003	PAT		1				TO	VI		1	1		Vidriat melat
496	s/n	14003	GIB	tipus II	1	2			TO	VI	AL	2	2		Vidriat marró
496	s/n	14003	GIB	tipus III		1			TO	VI	AL	1	1		Vidriat verd
496	s/n	14003	GIB	tipus III	2	2			TO	VI	AL	2	2		Vidriat marró
496	s/n	14002	CAF		25	1			TO		AL	1	1		
496	s/n	14002	PAT			2			TO			2	2		
496	s/n	14003	OLL		7	5	1	1	TO	VI		5	5		Vidriat marró
496	s/n	14002	FIN		2	2	1	1	TO			2	2		
496	s/n	14005	TAP			1			TO			1	1		
496	s/n	14003	CSS		1	7		1	TO	VI		7	7		Vidriat marró
496	s/n	14003	CAT		7			2	TO		VI	2	2		Vidriat verd
496	s/n	14005	FOB			1			TO			1	1		
496	s/n	14121	PAT			2			TO	VI	VI	2	2	1750- 1800	
496	s/n	14107	PAT		20	2	1		TO	VI	VI	2	2	1730- 1850	
496	s/n	14301	PAT		1	1	1		TO	VI	VI	1	1	Darrer terç del s. XVIII	Alcora. Decoració floral amb blau, carbassa, groc i verd
496	s/n	14103	FTA		2				TO	VI	VI	1	1	1600- 1670	
496	s/n	14129	EOR			1			TO	VI	VI	1	1	s. XVII	
496	s/n	14103	PAT				1		TO	VI	VI	1	1	1600- 1670	
496	s/n	14103	EOR				1	1	TO	VI	VI	1	1	1600- 1670	Orla de circumferències concèntriques.
496	s/n	14107	PAT		2	1			TO	VI	VI	2	1	1730- 1850	
496	s/n	14107	PAT			1			TO	VI	VI	1	1	1730- 1780	Orla de Punta de Berain.
496	s/n	14003	GER		1	1			TO	VI	VI	1	1		vidriat verd sobre groc

UE	Nº INV.	PRODUC- CIÓ	FORMA TIPO- LOGIA	INF.	VO	BA	NA	ALTR	TÈCNICA	ACAB. INT.	ACAB. .EXT.	NÚM. MIN.	NÚM. TIPOL.	CRONOLOGIA	OBSERVACIONS
496	s/n	14114	EOR		1	1			TO	VI	VI	1	1	1670- 1720	
496	s/n	14003	COL		2	1			TO	VI		1	1		vidriat verd sobre groc
496	s/n	14104	PAT		1				TO	VI	VI	1	1	1600- 1635	Orla d'altres de gavina i esglaons
496	s/n	14003	PAT		1	1			TO	VI		1	1		Decoració a llanterna. Groc sobre marró
496	s/n	14003	FTA		1				TO	VI	VI	1	1		Decoració a llanterna. Groc i verd sobre marró
496	s/n	14003	PAT		1	2			TO	VI	AL	2	2		Decoració jaspiada. Fons color palla amb marró i verd
496	s/n	14003	GER		1	1			TO	VI	VI	1	1		vidriat marró i negre
496	s/n	14003	ESF		1				TO	VI		1	1		Vidriat marró
496	s/n	14003	GER		1				TO	VI	VI	1	1		Vidriat verd
496	s/n	14003	PAT		3	6			TO	VI	VI	6	6	s. XVIII	Tipus d'Albisola
496	s/n	14106	PAT		1	1			TO	VI	VI	1	1	1750- 1805	
496	s/n	30000	FIN		3							3	3		vidre verd
496	s/n	14003	PDA		1	4			TO	VI	AL	4	4		vidriat marró
496	s/n	14003	PAT		1	3			TO	VI	AL	3	3		vidriat marró
496	s/n	14003	POA		2			1	TO		VI	1	1		Vidriat melat
497	s/n	14003	GRE		1	3	1		TO	VI	AL	3	1		Vidriat marró
497	s/n	14003		greixer a		1			TO	VI	AL	1	1		Vidriat melat
497	s/n	14003	PTA		1				TO	VI	AL	1	1		Vidriat verd
497	s/n	14002	CAF		1				TO		AL	1	1		
497	s/n	14208	PAT		1				TO	VI	VI	1	1	Final s.XVI- principis s. XVII	
497	s/n	14250	PAT			1			TO	VI		1	1	s.XIV	
497	s/n	14002	TEN		1				TO			1	1		
497	s/n	14005	COS		1	1			TO			1	1		

UE	Nº INV.	PRODUC- CIÓ	FORMA TIPO- LOGIA	INF.	VO	BA	NA	ALTR	TÈCNICA	ACAB. INT.	ACAB. .EXT.	NÚM. MIN.	NÚM. TIPOL.	CRONOLOGIA	OBSERVACIONS
497	s/n	15000	tap				2		MA			2	2		
497	s/n	14003	GIB	tipus I	1				TO	VI	AL	1	1		Vidriat verd
497	s/n	14003	SEV		1				TO	VI	AL	1	1		Vidriat verd
498	s/n	20002	FIN				1		FS			1	1		
498	s/n	14003	CAT				1		TO		VI	1	1		vidriat marró
498	s/n	14100	PAT		1				TO	VI	VI	1	1		
498	s/n	14003	CAT		4		2		TO		VI	2	2		Vidriat verd
498	s/n	14100	FTA		1				TO	VI	VI	1	1		
498	s/n	14101	FIN				1		TO	VI	VI	1	1		
498	s/n	14200	ESC				1		TO	VI	VI	1	1	Final s.XV- mitjan s.XVII	
498	s/n	14211	ESC		1	1			TO	VI	VI	1	1	s. XV- XVI	
498	s/n	14255	PTL				3		TO	VI		3	3	s. XIV	
498	s/n	14003	GER		11		1	1	TO	VI	VI	1	1		Vidriat interior melat i exterior verd
498	s/n	14003	POA		2		1		TO		VI	1	1		Vidriat melat
498	s/n	14003	TAP				1		TO	VI	VI	1	1		Vidriat verd
498	s/n	14102	SEV				1		TO	VI	AL	1	1	1400- 1630	
498	s/n	14250	ESC		1	1			TO	VI		1	1	s. XIV	
498	s/n	50031			1				TO		VI	1	1	s. XVII	
498	s/n	14003		greixer a			1		TO	VI	AL	1	1		vidriat marró
498	s/n	14003	OLL		5		4		TO	VI	AL	4	4		Vidriat verd
498	s/n	14002	CAF		22		1	2	TO		AL	2	2		
498	s/n	60051						4							os.
498	s/n	60054	FOP					1				1	1		



UE	Nº INV.	PRODUC- CIÓ	FORMA TIPO- LOGIA	INF.	VO	BA	NA	ALTR	TÈCNICA	ACAB. INT.	ACAB. . EXT.	NÚM. MIN.	NÚM. TIPOL.	CRONOLOGIA	OBSERVACIONS
498	s/n	14005	FIN	1	1				TO			1	1		
498	s/n	14003	GIB	tipus III	1				TO	VI	AL	1	1		Vidriat verd
498	s/n	14003	GIB	tipus I	5	4			TO	VI	AL	4	4		Vidriat verd
498	s/n	14003	GIB	tipus I	6	1			TO	VI	AL	1	1		Vidriat melat
498	s/n	13502	CSS		1				TO			1	1		
498	s/n	14122	ESC		3	1			TO	VI	VI	1	1	Finals s.XIV- s.XV	
498	s/n	14002	FIN		8	3	1		TO			3	3		
498	s/n	14100	ESC		6	1			TO	VI	VI	1	1		
498	s/n	14103	PAT		2				TO	VI	VI	1	1	1600- 1670	
498	s/n	14250	FIN		1				TO	VI		1	1	s. XIV	
498	s/n	14109	PAT			1			TO	VI	VI	1	1	s. XVIII	
498	s/n	14255	SEV		2	2	4		TO	VI	AL	4	4	s. XIV	
498	s/n	14255	ESC			1			TO	VI	AL	1	1	s. XIV	
498	s/n	14107	PAT			1			TO	VI	VI	1	1	1750- 1800	
498	s/n	14107	POT		1				TO	VI	VI	1	1	1730- 1850	
498	s/n	14250	PAT		2	2	1		TO	VI	AL	2	2	s. XIV	
498	s/n	14305	PAT			1			TO	VI	VI	1	1	s. XVII	
498	s/n	14102	PAT		2	1			TO	VI	AL	1	1	1400- 1630	Orla d'alàfies.
498	s/n	14003	FIN		8				TO	VI		1	1		Vidriat verd
498	s/n	14003	GRE		1	1			TO	VI	AL	1	1		Vidriat marró
498	s/n	20001	ANE				1		FS			1	1		
498	s/n	20002	FIN				1		FS			1	1		
498	s/n	14003	GET		3				TO	VI	VI	1	1		vidriat marró

UE	Nº INV.	PRODUC- CIÓ	FORMA TIPO- LOGIA	INF.	VO	BA	NA	ALTR	TÈCNICA	ACAB. INT.	ACAB. EXT.	NÚM. MIN.	NÚM. TIPOL.	CRONOLOGIA	OBSERVACIONS
498	s/n	20001	campaneta					1	FS			1	1		
498	s/n	14003	OLL	15	4		1		TO	VI	AL	4	4		Vidriat marró
498	s/n	14003	CSS	3	2	2			TO	VI	AL	2	2		Vidriat marró
498	s/n	14003	PDA	4	4				TO	VI	AL	4	4		Vidriat marró
502	s/n	60051						1							ròtula
502	s/n	60051	FIN					2							
502	s/n	60051						1							vèrtebre
502	s/n	14003	OLL	5					TO	VI	AL	1	1		vidriat marró
502	s/n	14003	OLL	3					TO	VI	AL	1	1		Vidriat verd
502	s/n	14003	OLL		1				TO	VI	AL	1	1		Vidriat melat
502	s/n	14003	OLL		1				TO	VI	AL	1	1		Vidriat melat
502	s/n	14003	ESF		1				TO	VI	VI	1	1		Vidriat marró
502	s/n	14003	CSS		1				TO	VI	VI	1	1		Vidriat verd
502	s/n	14003	FOB		1	1			TO	VI	AL	1	1		vidriat marró
502	s/n	14003	gibrella		1				TO	VI	AL	1	1		vidriat marró
502	s/n	14003	GIB tipus I	2	1				TO	VI	AL	1	1		Vidriat verd
502	s/n	14003	TUP		1				TO	VI	AL	1	1		Vidriat melat
502	s/n	14003	GIB	2					TO	VI	AL	1	1		Vidriat marró
502	s/n	14002	CAF	25		3			TO		AL	3	3		
502	s/n	14005	FTA	2					TO			1	1		
502	s/n	14104	PAT		1				TO	VI	VI	1	1	1600- 1670	Orla de la figa partida i roda de carreta
502	s/n	14002	COS	1	2				TO			2	1		Decoració exterior incisa
502	s/n	14120	PAT	1	3	1			TO	VI	VI	3	3	1620- 1670	

UE	Nº INV.	PRODUC- CIÓ	FORMA TIPO- LOGIA	INF.	VO	BA	NA	ALTR	TÈCNICA	ACAB. INT.	ACAB. .EXT.	NÚM. MIN.	NÚM. TIPOL.	CRONOLOGIA	OBSERVACIONS
502	s/n	14104	PAT		1				TO	VI	VI	1	1	1600- 1670	orla d'ales de gavina i esglaons
502	s/n	14104	PAT		1				TO	VI	VI	1	1	1600- 1670	orla de volutes i roda de carro
502	s/n	14107	PAT		1				TO	VI	VI	1	1	1750- 1800	
502	s/n	14122	SEV				1		TO	VI	VI	1	1	Finals s.XIV- s.XV	
502	s/n	14200	PAT		1				TO	VI	VI	1	1	Final s.XV- mitjan s.XVII	
502	s/n	14300	PAT		3		1		TO	VI	VI	1	1		
502	s/n	14003	POA		2			1	TO		VI	1	1		vidriat marró
502	s/n	14102	PAT				3		TO	VI	VI	3	3	1600- 1670	
503	s/n	14003	OLL		3	3			TO	VI	AL	3	3		Vidriat marró
503	s/n	14003		gibrella	1	1	1		TO	VI	AL	1	1		Vidriat marró
503	s/n	14003	TAP				1		TO	VI	VI	1	1		vidriat marró
503	s/n	14003	PDA				1		TO	VI	AL	1	1		Vidriat marró
503	s/n	14003	GIB				1		TO	VI	AL	1	1		Vidriat verd
503	s/n	14003		gibrella	1	1			TO	VI	AL	1	1		vidriat marró
503	s/n	14003	GET		2	1			TO	VI	VI	1	1		Vidriat marró
503	s/n	14003	GER		3				TO	VI	VI	1	1		vidriat verd clar interior i verd fosc exterior
503	s/n	14003	CAT		7				TO		VI	1	1		Vidriat verd
503	s/n	14002	FIN		1				TO			1	1		
503	s/n	14003	FIN		3				TO			1	1		vidriat marró
503	s/n	60051						3							os.
503	s/n	14103	PAT		2				TO	VI	VI	1	1	1600- 1670	
503	s/n	14100	ESC				1		TO	VI	VI	1	1		
503	s/n	14101	ESC		1				TO	VI	VI	1	1		

UE	Nº INV.	PRODUC- CIÓ	FORMA TIPO- LOGIA	INF.	VO	BA	NA	ALTR	TÈCNICA	ACAB. INT.	ACAB. .EXT.	NÚM. MIN.	NÚM. TIPOL.	CRONOLOGIA	OBSERVACIONS
503	s/n	14102	ESC	1					TO	VI		1	1	1400- 1630	
503	s/n	14002	CAF	11	1				TO		AL	1	1		
503	s/n	14005	FIN	2					TO			1	1		
504	s/n	14003	GIB	tipus I	1				TO	VI	AL	1	1		Vidriat melat
504	s/n	14306	PAT		1				TO	VI	VI	1	1	s. XVII	Vidrat amb groc, blau, verd i manganès
504	s/n	14122	PAT			1			TO	VI	VI	1	1	Finals s.XIV- s.XV	
504	s/n	14101	PAT		2				TO	VI	VI	1	1		
504	s/n	14002	FIN		1				TO			1	1		
504	s/n	14003	FIN		1				TO	VI	VI	1	1		Vidriat verd
504	S/n	14003	TAP		1				TO	VI	VI	1	1		Vidriat marró
504	s/n	14003		cantar ella	1		1		TO		VI	1	1		Vidrat verd
504	s/n	14003	GIB			1			TO	VI	AL	1	1		Vidriat verd
505	001	14306	PAT		3				TO	VI	VI	3	1	s. XVIII	Orla de línia i punt amb blau i decoració motiu central policroma
505	s/n	30000	FOB		1							1	1		Tonalitat transparent i la vora de tonalitat blava. Restauració (R8922)
505	s/n	60051					3								Fragments de mandíbula
505	s/n	60051					4								Fragments de costelles
505	s/n	30000	FIN		2							1	1		Tonalitat blava. Restauració (R8922)
505	s/n	60051	FIN				25								
505	s/n	30000	FIN		1		1	1				1	1		Vidrat verd. Restauració (R8922)
505	s/n	30000	FIN		1							1	1		Tonalitat verda. Restauració (R8922)
505	s/n	30000	FIN		1							1	1		Tonalitat blau fosc. Restauració (R8922)
505	s/n	30000	FTA			1						1	1		Possible copa. Vidrat verd. Restauració (R8922)

UE	Nº INV.	PRODUC- CIÓ	FORMA TIPO- LOGIA	INF.	VO	BA	NA	ALTR	TÈCNICA	ACAB. INT.	ACAB. .EXT.	NÚM. MIN.	NÚM. TIPOL.	CRONOLOGIA	OBSERVACIONS
505	s/n	30000	FTA				1					1	1		Possible got. Vidre transparent. Restauració (R8922)
505	s/n	14003	PAT	3	5	1			TO	VI	AL	5	5	s. XVIII	Tipus jaspiat. Vidriat marró i verd sobre color palla
505	s/n	14103	PAT	16	2	3			TO	VI	VI	2	2	1600- 1670	
505	s/n	14103	ESC	4	1	4			TO	VI	VI	4	4	1600- 1670	
505	s/n	14106	PAT	3	2				TO	VI	VI	2	1	1750- 1805	
505	s/n	14003	FTA	12	2	1			TO	VI	VI	2	2	s. XVIII	Decoració a fregall. Marró i verd sobre groc
505	s/n	14003	FTA	2	1				TO	VI	VI	1	1	s. XVIII	Decoració a llanterna. Groc i verd sobre marró
505	s/n	14003	PAT			1			TO	VI	AL	1	1	s. XVIII	Tipus jaspiat. Marró sobre carbassa
505	s/n	14003	PDA			1			TO	VI	AL	1	1	s. XVIII	Decoració a llanterna. Verd i groc sobre marró
505	s/n	14003	PAT			1			TO	VI	AL	1	1	s. XVIII	Decoració a llanterna. Marró sobre groc
505	s/n	14003	PAT			3			TO	VI	AL	3	3	s. XVIII	Decoració a llanterna. Groc sobre marró
505	s/n	14304	PAT	1	1				TO	VI	VI	1	1	s. XVIII	Decoració taronja. Importació italiana
505	s/n	14003	FIN				1		TO	VI	AL	1	1		Perfil sencer. Vidriat verd
505	s/n	14104	PAT			1			TO	VI	VI	1	1	1630-1670	Orla de la pinça
505	s/n	60054					2								ostra
505	s/n	60051					28								os.
505	s/n	60051					2								Dent.
505	s/n	60051					2								crani
505	s/n	60051					3								mandíbula
505	s/n	14003	GOT			1			TO	VI	AL	1	1		Vidriat blanc
505	s/n	14003	FIN	2	1	1			TO	VI	AL	1	1		vidriat
505	s/n	14003	PAT			1			TO	VI	VI	1	1		vidriat marró
505	s/n	14003	GER	6		1	1		TO	VI	AL	1	1		Vidriat marró
505	s/n	14003	GIB	tipus I	1	2			TO	VI	AL	2	2		vidriat marró

UE	Nº INV.	PRODUC- CIÓ	FORMA TIPO- LOGIA	INF.	VO	BA	NA	ALTR	TÈCNICA	ACAB. INT.	ACAB. .EXT.	NÚM. MIN.	NÚM. TIPOL.	CRONOLOGIA	OBSERVACIONS
505	s/n	14003	GIB	tipus II	1	2			TO	VI	AL	2	2		vidriat marró
505	s/n	14003	PAT			2			TO	VI	AL	2	2	s. XVIII	Tipus jaspiat. Verd i groc sobre marró
505	s/n	14305	FIN		1				TO	VI	VI	1	1	s. XVII	
505	s/n	14003	GIB	tipus III	5	4	3		TO	VI	AL	4	4		vidriat marró
505	s/n	14114	PAT		3	2			TO	VI	VI	2	2	1670- 1720	
505	s/n	14107	PAT		7	2			TO	VI	VI	2	2	1730- 1850	
505	s/n	14101	PAT			5	3		TO	VI	VI	5	3		
505	s/n	14200	EOR				1		TO	VI	VI	1	1	Final s.XV- mitjan s.XVII	
505	s/n	14122	PAT		2				TO	VI	VI	1	1	Finals s.XIV- s.XV	
505	s/n	14102	PAT			1			TO	VI		1	1	1400- 1630	
505	s/n	14250	PAT				1		TO	VI		1	1	s. XIV	
505	s/n	14107	PAT			2			TO	VI	VI	2	1	1730- 1850	Orla de línia i tres punts
505	s/n	14306	PAT		4	1			TO	VI	VI	1	1	s. XVIII	Decoració floral
505	s/n	14108	PAT		2				TO	VI	VI	1	1	1800- 1850	
505	s/n	14300	FIN		3				TO	VI	VI	1	1		
505	s/n	14120	PAT		1	1			TO	VI	VI	1	1	1620- 1670	
505	s/n	14300	PAT			1			MO	VI	VI	1	1	1760-1776	Vidrat blanc cremós. Taller de Staffordshire (Anglaterra). Plat amb relleu a l'orla
505	s/n	14003	FOB		1				TO	VI		1	1		vidriat verd turquesa
505	s/n	14306	PAT		1	1			TO	VI	VI	1	1		Policroma amb groc i blau
505	s/n	14306	PAT			2			TO	VI	VI	2	2	Darrer terç s. XVIII	Alcora. Marcelina, sèrie del "ramito"
505	s/n	14304	TAS		1	1	1		TO	VI	VI	1	1	s. XVIII	Marca taronja al revers de la base. Importació italiana
505	s/n	14104	EOR			2			TO	VI	VI	2	2	1600- 1670	Orla de circumferències concèntriques.
505	s/n	14121	PAT			1	1		TO	VI	VI	1	1	1800- 1830	

UE	Nº INV.	PRODUC- CIÓ	FORMA TIPO- LOGIA	INF.	VO	BA	NA	ALTR	TÈCNICA	ACAB. INT.	ACAB. .EXT.	NÚM. MIN.	NÚM. TIPOL.	CRONOLOGIA	OBSERVACIONS
505	s/n	14104	PAT	1					TO	VI	VI	1	1	1600-1635	Orla de l'ull creuat
505	s/n	14104	PAT		1				TO	VI	VI	1	1	1600- 1650	Orla de volutes contraposades i roda de carro.
505	s/n	14005	CAT				1	1	TO			1	1		
505	s/n	14300	PAT	15	5	2			TO	VI	VI	5	5		
505	s/n	14003	GRE	2	1	1			TO	VI	AL	1	1		vidriat marró
505	s/n	20002	CLA					1	FS			1	1		
505	s/n	20002	FIN					17	FS			17	17		
505	s/n	20002	CLA					1	FS			1	1		Tija
505	s/n	14002	FIN	8		6			TO		AL	6	6		
505	s/n	14003	CSS	3	6				TO	VI	AL	6	6		Vidriat verd
505	s/n	14003	ESF		1	1			TO	VI	AL	1	1		vidriat marró
505	s/n	14003	CAT	17			6	5	TO		VI	6	6		Vidriat verd
505	s/n	14003	POA	4			1		TO		VI	1	1		Vidriat melat
505	s/n	14003	PDA	15	7	1			TO	VI	AL	7	7		vidriat marró
505	s/n	14003	PAT	15	27	2			TO	VI	VI	27	22	s. XVIII-XIX	Tipus d'Albisola
505	s/n	14003	OLL	36	13	10	6		TO	VI	AL	13	6		Vidriat marró
505	s/n	14002	GER	6	7	9	4		TO		AL	7	7		
505	s/n	14003	CSS	25	17				TO	VI	AL	17	17		vidriat marró
505	s/n	14003	GER	1					TO	VI	VI	1	1		Vidriat interior melat i exterior verd
505	s/n	14003	OLL	5	4	2	2		TO	VI	AL	4	4		Vidriat verd
505	s/n	14003	GER	1	1	1	1		TO	VI	VI	1	1		Vidriat verd
505	s/n	14003	MOR		1				TO	VI	VI	1	1		Vidriat melat
505	s/n	14003	TAP		4			1	TO	VI	VI	4	4		Agafador. Vidriat marró
505	s/n	14003	GER		2	2	1		TO	VI	VI	2	2		vidriat marró

UE	Nº INV.	PRODUC- CIÓ	FORMA TIPO- LOGIA	INF.	VO	BA	NA	ALTR	TÈCNICA	ACAB. INT.	ACAB. . EXT.	NÚM. MIN.	NÚM. TIPOL.	CRONOLOGIA	OBSERVACIONS
505	s/n	14003	CSS	4	1				TO	VI	AL	1	1		vidriat marró
505	s/n	14003	GET	10	7	2	2		TO	VI	VI	7	7		vidriat marró
505	s/n	14003	PTA		6				TO	VI	AL	6	6		vidriat marró
505	s/n	14002	CAF	69	3				TO		AL	3	3		
506	s/n	14003	ESF			2	1		TO	VI	VI	1	1		Vidriat marró
506	001	14003	AMP					1	TO		VI	1	1		Perfil sencer. Vidriat verd
506	002	14003	BAC					1	TO	VI	VI	1	1		Perfil sencer. Vidriat color marró
506	s/n	60051						20							
506	s/n	20002	FIN					3	FS			3	3		
506	s/n	60051						3							Fragments de costelles
506	s/n	60051						4							
506	s/n	20002	ANE					1	FS			1	1		
506	s/n	20002	CLA					2	FS			2	2		Tija
506	s/n	60051						1							vèrtebre
506	s/n	14002	COS	1	3	2			TO			3	3		Decoració exterior incisa
506	s/n	14003	CAT	3				1	TO		VI	1	1		Vidriat marró
506	s/n	14003	GET	5	1	1			TO	VI	VI	1	1		Vidriat verd
506	s/n	14003	OLL	12	5		1		TO	VI	AL	5	5		Vidriat verd
506	s/n	14003	OLL	5	3		2		TO	VI	AL	3	3		vidriat marró
506	s/n	14003	TUP					1	TO	VI	AL	1	1		Perfil sencer. Vidriat marró
506	s/n	14005	CAT	5				6	TO			6	4		Decoració incisa
506	s/n	14003	CAT	13		1	1	1	TO		VI	1	1		Vidriat verd
506	s/n	14003	GRE		1				TO	VI	AL	1	1		vidriat
506	s/n	14003	FIN	2					TO	VI		1	1		Vidriat melat



UE	Nº INV.	PRODUC- CIÓ	FORMA TIPO- LOGIA	INF.	VO	BA	NA	ALTR	TÈCNICA	ACAB. INT.	ACAB. .EXT.	NÚM. MIN.	NÚM. TIPOL.	CRONOLOGIA	OBSERVACIONS
506	s/n	14305	PAT	1		1			TO	VI	VI	1	1	s. XVII	
506	s/n	14005	FIN	4					TO			1	1		
506	s/n	14103	PAT			2			TO	VI	VI	2	1	1600-1635	Orla de la salsitxa triple.
506	s/n	14300	PAT	7	4	5			TO	VI	VI	4	4		
506	s/n	14100	EOR				2		TO	VI	VI	2	2		
506	s/n	14255	SEV	1	1				TO	VI		1	1	s. XIV	
506	s/n	14207	PAT			1			TO	VI	VI	1	1	Final s.XVI- principis s. XVII	Revers amb cercles concèntrics
506	s/n	14122	ESC	2					TO	VI	VI	1	1	s. XV	
506	s/n	14104	EOR	1	6	3	6		TO	VI	VI	6	6	1600- 1670	Orla de circumferències concèntriques.
506	s/n	14104	PAT	2	4				TO	VI	VI	4	4	1600- 1670	
506	s/n	14003				gibrella	4		TO	VI	AL	4	4		Vidriat marró
506	s/n	14003	GIB			tipus I	1		TO	VI	AL	1	1		Vidriat melat
506	s/n	14104	PAT					1	TO	VI	VI	1	1	1630-1670	Orla de la pinça
506	s/n	14120	PAT					3	TO	VI	VI	3	3	1620- 1670	Perfil sencer.
506	s/n	60051						10							os.
506	s/n	50025				3	1		TO	VI		3	3		Vidriat melat
506	s/n	14002	CAF	43		5			TO		AL	5	5		
506	s/n	14002	FTA			1			TO			1	1		
506	s/n	14003	FOB			1			TO	VI	VI	1	1		Vidriat interior melat i exterior verd
506	s/n	14129	PAT	1		1			TO	VI	VI	1	1	s. XVII	
506	s/n	14003	PDA	6	12	1			TO	VI	VI	12	12		Vidriat marró
506	s/n	14003	MOR			1			TO	VI	AL	1	1		Vidriat verd
506	s/n	14003	GIB			tipus I	1	1	TO	VI	AL				Vidriat verd

UE	Nº INV.	PRODUC- CIÓ	FORMA TIPO- LOGIA	INF.	VO	BA	NA	ALTR	TÈCNICA	ACAB. INT.	ACAB. .EXT.	NÚM. MIN.	NÚM. TIPOL.	CRONOLOGIA	OBSERVACIONS
506	s/n	14003	GIB	tipus II	1				TO	VI	AL	1	1		Vidriat melat
506	s/n	14003	TAP		2				TO	VI	VI	2	2		Vidriat marró
506	s/n	14003	PTA					1	TO	VI	AL	1	1		Vidriat marró. Perfil sencer
506	s/n	20005	FIN					2	FS			2	1		suport vitralls
506	s/n	20001	DID					1	FS			1	1		
506	s/n	14104	PAT		1	2			TO	VI	VI	2	1	1630-1670	Orla de la figa
506	s/n	30000	FIN		1	2						1	1		Tonalitat blanca
507	s/n	20001	ANE					1	FS			1	1		
507	s/n	20001	FIN					1	FS			1	1		
507	s/n	20001	CLA					1	FS			1	1		Tija
508	s/n	60051						1							Enterrament d'una euga, li manca el crani
508	s/n	20002						1	FJ			1	1		Possible ferradura
508	s/n	20002	FIN					3	FS			3	3		
509	s/n	20002	CLA					1	FS			1	1		
509	s/n	60051						1							crani
509	s/n	60051						21							
510	s/n	60051						11							Restes d'un possible gat
511	s/n	14003	OLL		1				TO	VI	VI	1	1		Vidriat verd
511	s/n	14122	PAT		1				TO	VI	VI	1	1	Finals s.XIV- s.XV	
511	s/n	14102	PAT		1				TO	VI		1	1	1400- 1630	
511	s/n	14104	EOR		1	1			TO	VI	VI	1	1	1600- 1670	Orla de circumferències concèntriques.
511	s/n	14114	PAT					1	TO	VI	VI	1	1	1670- 1720	Perfil sencer.
511	s/n	14120	PAT		1				TO	VI	VI	1	1	1620- 1670	
511	s/n	14255	PAT		1				TO	VI		1	1	s. XIV	

UE	Nº INV.	PRODUC- CIÓ	FORMA TIPO- LOGIA	INF.	VO	BA	NA	ALTR	TÈCNICA	ACAB. INT.	ACAB. .EXT.	NÚM. MIN.	NÚM. TIPOL.	CRONOLOGIA	OBSERVACIONS
511	s/n	14003	BAC				1		TO	VI	AL	1	1		vidriat marró
511	s/n	14003	GET	1					TO	VI	VI	1	1		vidriat marró
511	s/n	14003	FIN	1					TO	VI	AL	1	1		Vidriat melat
511	s/n	14002	GER	5					TO			1	1		
511	s/n	14002	FIN	2					TO			1	1		
511	s/n	14003	GIB	2	1				TO	VI	AL	1	1		Vidriat verd
513	s/n	14003	TAP		1				TO	VI	VI	1	1		Vidriat marró
513	s/n	14005	FTA	1					TO			1	1		
513	s/n	14256	PAT	1					TO	VI		1	1	s. XIV	
513	s/n	14003	OLL	2					TO	VI	AL	1	1		Vidriat marró
513	s/n	14002	CAT			1			TO			1	1		
513	s/n	14003	GET		1				TO	VI	VI	1	1		Vidriat marró
513	s/n	14002	CAF	2					TO		AL	1	1		
513	s/n	14003	CSS		2				TO	VI	AL	2	2		Vidriat marró
516	s/n	14003	GIB	1					TO	VI	AL	1	1		Vidriat marró
516	s/n	14255	SEV		1				TO	VI		1	1	s. XIV	
516	s/n	14003	GIB tipus III		1				TO	VI	AL	1	1		Vidriat verd
516	s/n	14003	FTA	2					TO		VI	1	1		Vidriat melat
516	s/n	14002	FTA			1			TO			1	1		
516	s/n	14101	PAT			1			TO	VI	VI	1	1		
516	s/n	14003	FTA	1					TO		VI	1	1		Vidriat verd
516	s/n	14002	CAF	5	1				TO		AL	1	1		
516	s/n	14102	PAT			1			TO	VI		1	1	1400- 1630	Decoració central motiu helàldic
516	s/n	14103	PAT	1					TO	VI	VI	1	1	1600- 1670	

UE	Nº INV.	PRODUC- CIÓ	FORMA TIPO- LOGIA	INF.	VO	BA	NA	ALTR	TÈCNICA	ACAB. INT.	ACAB. .EXT.	NÚM. MIN.	NÚM. TIPOL.	CRONOLOGIA	OBSERVACIONS
516	s/n	14129	PAT		1				TO	VI	VI	1	1	s. XVII	Orla de l'ull creuat
516	s/n	14003	FIN		1				TO	VI	AL	1	1		Vidriat degradat
516	s/n	14250	FTA		1				TO	VI	VI	1	1	s. XIV	
516	s/n	14005	FTA		1				TO			1	1		
516	s/n	14003	GER		1				TO	VI	VI	1	1		Vidriat verd
516	s/n	14003	BAC			1			TO	VI	AL	1	1		Vidriat marró
519	s/n	14100	EOR				1		TO	VI	VI	1	1		
519	s/n	14200	PLA			1			TO	VI	VI	1	1	Final s.XV- mitjan s.XVII	Decoració exterior cercles concèntrics i interior reticulat
519	s/n	14200	EOR					1	TO	VI	VI	1	1	Final s.XV- mitjan s.XVII	Perfil sencer.
519	s/n	14002	CAF		3	1	1		TO		AL	1	1		
519	s/n	14003	CAT		4				TO		VI	1	1		Vidriat verd
519	s/n	14003		gibrella	2				TO	VI	AL	1	1		Vidriat verd
519	s/n	14003	GER				1		TO		VI	1	1		Vidriat verd
519	s/n	14103	PAT		1	1			TO	VI	VI	1	1	1600- 1670	
521	s/n	14005	OLL		1				TO	RU	RU	1	1		
523	s/n	60051	FIN					1							
523	s/n	14103	PAT		1				TO	VI	VI	1	1	1600- 1670	
523	s/n	14122	ESC		1				TO	VI	VI	1	1	Finals s.XIV- s.XV	
523	s/n	14002	COS		2				TO			1	1		Decoració exterior incisa
523	s/n	14002	FIN		2				TO			1	1		
523	s/n	14003	GIB		1				TO	VI	AL	1	1		Vidriat verd
523	s/n	14005	FIN		1				TO			1	1		
523	s/n	14003	OLL		1				TO	VI	AL	1	1		Vidriat melat

UE	Nº INV.	PRODUC- CIÓ	FORMA TIPO- LOGIA	INF.	VO	BA	NA	ALTR	TÈCNICA	ACAB. INT.	ACAB. . EXT.	NÚM. MIN.	NÚM. TIPOL.	CRONOLOGIA	OBSERVACIONS
523	s/n	14003	OLL	1					TO	VI	AL	1	1		Vidriat marró
523	s/n	14003	OLL		1				TO	VI	AL	1	1		Vidriat verd
523	s/n	14255	ESC	1	1				TO	VI		1	1	s. XIV	
525	s/n	14002	FIN	1					TO			1	1		
528	s/n	20002	CLA					1	FS			1	1		
528	s/n	60051	FIN					2							
528	s/n	14003	OLL	2	1				TO	VI	AL	1	1		vidriat marró
528	s/n	14003	PDA		1				TO	VI	AL	1	1		Vidriat marró
528	s/n	14003	GER	1					TO		VI	1	1		Vidriat verd
528	s/n	14003	GIB	tipus III	1				TO	VI	AL	1	1		Vidriat verd
528	s/n	14003	FIN	2					TO	VI	AL	1	1		vidriat marró
528	s/n	14003	GIB	tipus II	1				TO	VI	AL	1	1		Vidriat verd
528	s/n	14003	POA	1		1			TO		VI	1	1		Vidriat verd
528	s/n	14100	SEV	2					TO	VI	AL	2	2		
528	s/n	13502	OLL	3					TO	RU	RU	1	1		
528	s/n	50025		1					MO			1	1		
528	s/n	14003	MOR					1	TO	VI	VI	1	1		Vidriat verd
528	s/n	14003	GIB	1					TO	VI	AL	1	1		Vidriat marró
528	s/n	14002	FIN	2	2				TO			2	2		
528	s/n	14002	CAF	5					TO		AL	1	1		
528	s/n	14100	ESC		1				TO	VI	VI	1	1		
528	s/n	20001	AGU					1	FS			1	1		
528	s/n	14003		gibrella	1	1			TO	VI	AL	1	1		Vidriat verd
528	s/n	14100	PAT		1				TO	VI	AL	1	1		

UE	Nº INV.	PRODUC- CIÓ	FORMA TIPO- LOGIA	INF. VO	BA NA	ALTR	TÈCNICA	ACAB. INT.	ACAB. . EXT.	NÚM. MIN.	NÚM. TIPOL.	CRONOLOGIA	OBSERVACIONS
534	001	14003	CSS			1	TO	VI	AL	1	1		Perfil sencer. Vidriat marró
534	002	14002	FOG			1	TO		AL	1	1		Perfil sencer.
534	003	14003	COL			1	TO	VI	AL	1	1		Perfil sencer. Regalims a l'exterior. Vidriat melat
534	004	14304	PAT	2			TO	VI	VI	2	2	Segona meitat s. XVI - primera meitat s. XVII	Producció de Montelupo a blu graffito
534	005	14208	PAT	4			TO	VI	VI	4	4	Final s.XVI- principis s. XVII	Perfil sencer.
534	006	14208	EOR		1	2	TO	VI	VI	2	2	Final s.XVI- principis s. XVII	
534	007	20001	MON			1				1	1		
534	008	20001	MON			1				1	1		
534	009	20001	MON			1				1	1		
534	010	20001	MON			1				1	1		
534	011	20001	MON			2				2	2		
534	012	20001	MON			1				1	1		
534	013	20001	MON			1				1	1		
534	014	20001	MON			1				1	1		
534	015	20001	MON			1				1	1		
534	s/n	20002	FIN			1	FS			1	1		Peça de forma quadrada
534	s/n	60051				4							costelles
534	s/n	60051	FIN			16							
534	s/n	60051				2							Fragments de mandíbula
534	s/n	60051				15							ossos de dits
534	s/n	20002	CLA			8	FS			8	8		

UE	Nº INV.	PRODUC- CIÓ	FORMA TIPO- LOGIA	INF.	VO	BA	NA	ALTR	TÈCNICA	ACAB. INT.	ACAB. .EXT.	NÚM. MIN.	NÚM. TIPOL.	CRONOLOGIA	OBSERVACIONS
534	s/n	50004	FIN					3				3	3		
534	s/n	14200	PLA			1			TO	VI	VI	1	1	Final s.XV- mitjan s.XVII	Decoració de circumferències concèntriques al revers de la peça.
534	s/n	14215	ESC					1	TO	VI	VI	1	1	Final s.XV- mitjan s.XVII	
534	s/n	14200	PAT			4			TO	VI	VI	4	4	Final s.XV- mitjan s.XVII	Decoració malmesa
534	s/n	14100	PAT			2			TO	VI	AL	2	1		
534	s/n	14102	PAT		1				TO	VI	AL	1	1	1400- 1630	Molt fragmentada.
534	s/n	14250	ESC			1			TO	VI	AL	1	1	s. XIV	
534	s/n	14122	PAT		1	3			TO	VI	VI	3	1	s. XV- XVI	Decoració de pinzell pinta
534	s/n	20001	CLA					4	FS			4	4		Tija
534	s/n	14122	PAT			1			TO	VI	VI	1	1	Finals s.XIV- s.XV	
534	s/n	30000	AMP			1						1	1		Vora transparent amb decoració d'incrustacions amb blanc. Restauració (R8924)
534	s/n	30000	FIN		1	1						1	1		Tonalitat groga. Restauració (R8924)
534	s/n	30000	GER			7						7	2		Transparent. Restauració (R8924)
534	s/n	30000	COP			1						1	1		Transparent. Restauració (R8924)
534	s/n	30000	GRR			2						2	1		Transparent. Restauració (R8924)
534	s/n	30000	FIN		23	1						1	1		Transparent. Restauració (R8924)
534	s/n	20001	AGU					4	FS			4	4		
534	s/n	20001						2	FS			2	2		
534	s/n	14002	FIN		4	2	1		TO			2	2		
534	s/n	14003	GIB	tipus I		1			TO	VI	AL	1	1		Vidriat verd
534	s/n	14003	CSS			2		1	TO	VI	AL	1	1		Perfil sencer. Vidriat color marró

UE	Nº INV.	PRODUC- CIÓ	FORMA TIPO- LOGIA	INF.	VO	BA	NA	ALTR	TÈCNICA	ACAB. INT.	ACAB. .EXT.	NÚM. MIN.	NÚM. TIPOL.	CRONOLOGIA	OBSERVACIONS
534	s/n	14003	OLL	5	3	1			TO	VI	AL	3	3		Vidriat marró
534	s/n	14003	ESC	1	1				TO	VI	AL	1	1		Vidriat verd
534	s/n	14003	CAT	9		2		1	TO		VI	2	2		Vidriat verd
534	s/n	14003	POA	2	1	1			TO		VI	1	1		Vidriat verd
534	s/n	14200	EOR	7	7	1	3		TO	VI	VI	7	5	Final s.XV- mitjan s.XVII	
534	s/n	14003	FIN	1					TO		VI	1	1		Vidriat melat
534	s/n	14003	GIB					1	TO	VI	AL	1	1		Vidriat verd. Perfil sencer
534	s/n	14003	GER	1			1		TO	VI	VI	1	1		Vidriat verd
534	s/n	14002	TEN	1					TO			1	1		
534	s/n	14003						1	TO	VI	AL	1	1		Vidriat marró
534	s/n	14005	FIN	4					TO			1	1		
534	s/n	14002	CAF	16	5	1			RP		AL	5	5		
534	s/n	14003						1	TO		VI	1	1		Mànec. Vidriat verd
534	s/n	14102	PAT	2	7	2			TO	VI	AL	7	4	1400- 1630	
534	s/n	14003	BAC			1			TO	VI	AL	1	1		Vidriat verd
536	s/n	60051	FIN					2							
536	s/n	30000						1				1	1		Transparent. Restauració (R8923)
			element decoratiu												
536	s/n	14003						1	TO	VI	VI	3	2		Vidriat verd
			greixera												
536	s/n	14104	EOR	1	1				TO	VI	VI	1	1	1600- 1670	Orla de circumferències concèntriques.
536	s/n	14003	TAP			1			TO	VI	VI	1	1		Vidriat marró
536	s/n	15000	TPT					1	MPS			1	1		



UE	Nº INV.	PRODUC- CIÓ	FORMA TIPO- LOGIA	INF.	VO	BA	NA	ALTR	TÈCNICA	ACAB. INT.	ACAB. .EXT.	NÚM. MIN.	NÚM. TIPOL.	CRONOLOGIA	OBSERVACIONS
536	s/n	14110	PAT				1		TO	VI	VI	1	1	Finals s. XVII	
536	s/n	14003	ESF				1		TO	VI	VI	1	1		Vidrat verd
536	s/n	14100	ESC					1	TO	VI	VI	1	1		Perfil sencer.
536	s/n	14120	PAT		1	2	1		TO	VI	VI	2	1	1620- 1670	
536	s/n	14002	CAF		163	10	14		TO		AL	10	10		
536	s/n	50028						1	MO		VI	1	1		Vidriat verd
536	s/n	14002	FTA				1		TO			1	1		
536	s/n	14003	FIN				3		TO	VI	AL	1	1		Vidriat verd
536	s/n	14003	GER				2		TO	VI	VI	1	1		Vidriat verd
536	s/n	14003	GIB	tipus II			1	1	TO	VI	AL	1	1		Vidriat marró
536	s/n	14002	FIN				2	6	TO			6	6		
536	s/n	14002	COS		14	6	5		TO			6	4		Decoració exterior incisa
536	s/n	14003	PLA				1		TO	VI	AL	1	1		Vidrat marró
536	s/n	14005	FTA				9	3	TO			3	3		
536	s/n	14003	OLL				19	3	TO	VI	AL	3	3		Vidrat marró
536	s/n	14003	OLL				17	5	TO	VI	AL	5	4		Vidrat verd
536	s/n	14100	PAT				1	1	TO	VI	VI	1	1		
536	s/n	14003	ESF				1	1	TO	VI	VI	1	1		Vidrat marró
536	s/n	14003	POA				2	1	TO		VI	1	1		Vidriat melat
536	s/n	14003	FTA				8	1	TO		VI	1	1		Vidriat verd
536	s/n	14003	CUB				22		TO	VI	AL	1	1		vidriat marró
536	s/n	14003	GER				7	1	TO	VI	AL	1	1		vidriat marró
536	s/n	14003	BAC				1	1	TO	VI	AL	1	1		Vidriat verd
536	s/n	14003	FOB				2	1	TO	VI	AL	1	1		Vidriat verd

UE	Nº INV.	PRODUC- CIÓ	FORMA TIPO- LOGIA	INF.	VO	BA	NA	ALTR	TÈCNICA	ACAB. INT.	ACAB. . EXT.	NÚM. MIN.	NÚM. TIPOL.	CRONOLOGIA	OBSERVACIONS
536	s/n	14003	GIB tipus II	2	1				TO	VI	AL	1	1		Vidriat verd
536	s/n	14003	GIB tipus II		2				TO	VI	AL	2	2		Vidriat melat
536	s/n	14003	PDA	2	9				TO	VI	AL	9	7		Vidriat marró
537	s/n	60051	FIN					2							
537	s/n	60051						1							Fragments de mandíbula
537	s/n	14003	OLL	1					TO	VI	AL	1	1		vidriat marró
537	s/n	14255	PAT	1					TO	VI	AL	1	1	s. XIV	
537	s/n	14103	PAT			1			TO	VI	VI	1	1	1600- 1670	
537	s/n	14002	FIN	1	1	2			TO			2	2		
537	s/n	14003	GER	2					TO	VI	AL	1	1		Vidriat verd
537	s/n	14003	FOB			1			TO	VI	AL	1	1		Vidriat marró
537	s/n	14002	CAF	7					TO		AL	1	1		
537	s/n	14003	OLL	2					TO	VI	AL	1	1		Vidriat verd
537	s/n	14003	GER	1	1	1			TO	VI	VI	1	1		Vidriat marró
537	s/n	14003	CAT				1		TO		VI	1	1		Vidriat marró
537	s/n	14003	POA		1				TO		VI	1	1		Vidriat degradat
537	s/n	14003	GIB tipus II		1				TO	VI	AL	1	1		Vidriat verd
538	s/n	60051						1							vèrtebre
539	s/n	14003	OLL	2	1				TO	VI	AL	1	1		Vidriat marró
539	s/n	14100	FTA			1			TO		VI	1	1		
539	s/n	14255	SEV		1				TO	VI	AL	1	1	s. XIV	
539	s/n	14002	FIN	1					TO			1	1		Regalims exterior de vidriat verd
539	s/n	30000	FIN	1								1	1		Tonalitat verdosa
539	s/n	14256	ESC		2				TO	VI	AL	2	1	s. XIV	Vidriat degradat

UE	Nº INV.	PRODUC- CIÓ	FORMA TIPO- LOGIA	INF. VO	BA NA	ALTR	TÈCNICA	ACAB. INT.	ACAB. .EXT.	NÚM. MIN.	NÚM. TIPOL.	CRONOLOGIA	OBSERVACIONS
541	s/n	14002	FIN	3			TO			1	1		
541	s/n	14003	FOB		1		TO	VI	AL	1	1		Vidriat melat. Possible llàntia
541	s/n	14003	FIN		1		TO		VI	1	1		Vidriat verd
541	s/n	30000	FIN	1						1	1		Tonalitat blava. Restauració (R8924)
546	s/n	60051	FIN			1							
546	s/n	14003	OLL	1			TO	VI	AL	1	1		Vidriat marró
546	s/n	14003	GIB	1			TO	VI	AL	1	1		Vidriat verd
546	s/n	14250	PAT	1			TO	VI	AL	1	1	s. XIV	
550	s/n	60051	FIN			1							
550	s/n	14122	ESC	1			TO	VI	VI	1	1	Finals s.XIV- s.XV	
552	s/n	14003	OLL	1			TO	VI	AL	1	1		Vidriat marró
563	s/n	14003	GET	1			TO	VI	VI	1	1		Vidriat marró
563	s/n	14002	FIN	1			TO			1	1		
563	s/n	14003	FTA	1			TO		VI	1	1		Vidriat verd
565	s/n	14002	FIN		1		TO			1	1		
565	s/n	14003	FOB	3			TO	VI	AL	1	1		Vidriat verd
569	s/n	60054				1				1	1		Dent.
569	s/n	14003	FTA	2			TO		VI	1	1		Vidriat verd
569	s/n	14250	ESC	1			TO	VI	AL	1	1	s. XIV	Molt fragmentada.
573	s/n	14005	FIN	1			TO			1	1		
573	s/n	14256	FTA	1			TO		VI	1	1	s. XIV	
575	s/n	14002	FIN	1			TO		AL	1	1		
575	s/n	14005	OLL	1	1		TO			1	1		
576	s/n	60051				1							fragment de mandíbula

UE	Nº INV.	PRODUC- CIÓ	FORMA TIPO- LOGIA	INF. VO	BA NA	ALTR	TÈCNICA	ACAB. INT.	ACAB. .EXT.	NÚM. MIN.	NÚM. TIPOL.	CRONOLOGIA	OBSERVACIONS
576	s/n	60051				1				1	1		costella
576	s/n	14005	OLL	1			TO			1	1		
576	s/n	14002	FIN	1			TO			1	1		
579	s/n	20002		ham		1	FS			1	1		
579	s/n	60051	FIN			1							
579	s/n	20002	CLA			1	FS			1	1		
579	s/n	14002	FIN	1			TO			1	1		
579	s/n	14003	FIN	1			TO	VI	AL	1	1		Vidriat melat
579	s/n	14003	GER	2			TO	VI	VI	1	1		Vidriat verd
579	s/n	14250	FTA	1			TO		VI	1	1	s. XIV	
581	s/n	14002	FIN	1			TO			1	1		
581	s/n	14005	OLL	2			TO			1	1		
585	s/n	60051	FIN			3							
585	s/n	60051				2							dents
585	s/n	14250	PAT	1			TO	VI	AL	1	1	s. XIV	
585	s/n	13502	OLL	1			TO			1	1		
585	s/n	14003	FIN	1			TO	VI	AL	1	1		Vidriat verd
585	s/n	14003	OLL	1			TO	VI	AL	1	1		Vidriat verd
585	s/n	14003	FTA	1			TO		VI	1	1		Vidriat verd
585	s/n	14003	FIN	3			TO	VI		1	1		Vidriat melat
585	s/n	14003	GET	1			TO	VI	VI	1	1		Vidriat verd
587	s/n	14003	OLL	1			TO	VI		1	1		Vidriat marró
587	s/n	14002	FIN	1			TO			1	1		
591	s/n	14300		orinal	1	1	TO	VI	VI	1	1		

UE	Nº INV.	PRODUC- CIÓ	FORMA TIPO- LOGIA	INF. VO	BA	NA	ALTR	TÈCNICA	ACAB. INT.	ACAB. .EXT.	NÚM. MIN.	NÚM. TIPOL.	CRONOLOGIA	OBSERVACIONS
591	s/n	14002	FIN	1				TO			1	1		
591	s/n	50037		1				MO		VI	1	1		Vidriat verd
595	s/n	14003	FIN	1				TO	VI		1	1		Vidriat melat
595	s/n	14002	FIN	1				TO			1	1		
595	s/n	14003	FOB	1				TO	VI	VI	1	1		Vidriat marró
599	s/n	60051	FIN				3							
599	s/n	14003	OLL		1			TO	VI	AL	1	1		Vidriat melat
599	s/n	14002	COS	1	1	1		TO		AL	1	1		
599	s/n	14002	GER			1		TO			1	1		
599	s/n	14002	CAF	3				TO		AL	1	1		
599	s/n	14003	FOB			1		TO	VI	AL	1	1		vidriat marró
599	s/n	14003	PDA	1				TO	VI	AL	1	1		vidriat marró
599	s/n	14003	GIB	1				TO	VI	AL	1	1		Vidriat verd
601	001	20001	MON				1				1	1		
601	s/n	14200	PDA		1			TO	VI	VI	1	1	Final s.XV- mitjan s.XVII	Ha perdut tota la decoració
601	s/n	14002	CAF	6				TO		AL	1	1		
601	s/n	14102	PAT	1				TO	VI	AL	1	1	1400- 1630	
601	s/n	14003	OLL	1	1			TO	VI	AL	1	1		Vidriat marró
601	s/n	14002	FTA	1		2		TO			2	2		
601	s/n	14003	PDA	1				TO	VI	AL	1	1		Vidriat marró
601	s/n	14250	PAT		1			TO	VI	AL	1	1	s. XIV	
601	s/n	14005	OLL		1			TO			1	1		
601	s/n	14003	GIB	tipus I	1			TO	VI	AL	1	1		vidriat marró

UE	Nº INV.	PRODUC- CIÓ	FORMA TIPO- LOGIA	INF.	VO	BA	NA	ALTR	TÈCNICA	ACAB. INT.	ACAB. .EXT.	NÚM. MIN.	NÚM. TIPOL.	CRONOLOGIA	OBSERVACIONS
604	s/n	14002	FTA	2					TO			1	1		
604	s/n	14003	GIB	1					TO	VI	AL	1	1		Vidriat verd
604	s/n	50037		1					MO		VI	1	1		Vidriat verd
612	s/n	20002	CLA				2		FS			2	2		
612	s/n	14003	CAT	1					TO		VI	1	1		Vidriat verd
612	s/n	14003	PDA		1				TO	VI	AL	1	1		vidriat marró
614	s/n	14003	FIN	1					TO	VI	AL	1	1		Vidriat degradat
614	s/n	14250	PAT	1					TO	VI	AL	1	1	s. XIV	
616	s/n	14003	PDA		1				TO	VI	AL	1	1		Vidriat marró
616	s/n	14129	PAT	1					TO	VI	VI	1	1	s. XVII	
616	s/n	14002	FIN	1					TO			1	1		
616	s/n	14003	POA			1			TO		VI	1	1		Vidriat verd
616	s/n	14003	OLL	1					TO	VI	AL	1	1		Vidriat marró
616	s/n	14005	CAT	1					TO			1	1		Decoració exterior amb incisions
618	s/n	14003	TAP		1				TO	VI	VI	1	1		vidriat marró
618	s/n	60054					1					1	1		Dent.
620	s/n	60051	FIN				3								
624	s/n	14250	PTL		1				TO	VI	AL	1	1	s. XIV	
624	s/n	14250	FTA				1		TO		VI	1	1	s. XIV	
624	s/n	14003	GIB	tipus II	1	1			TO	VI	AL	1	1		Vidriat verd
626	s/n	20002	CLA				1		FS			1	1		
626	s/n	14003	GER		2				TO	VI	VI	1	1		Vidriat verd
626	s/n	14002	FIN			1			TO			1	1		
626	s/n	14003		gibrella	1				TO	VI	AL	1	1		Vidriat verd

UE	Nº INV.	PRODUC- CIÓ	FORMA TIPO- LOGIA	INF.	VO	BA	NA	ALTR	TÈCNICA	ACAB. INT.	ACAB. . EXT.	NÚM. MIN.	NÚM. TIPOL.	CRONOLOGIA	OBSERVACIONS
626	s/n	14003	PDA	1	1				TO	VI	AL	1	1		Vidriat marró
627	s/n	14003	GER	1					TO	VI	VI	1	1		Vidriat verd
627	s/n	14250	PAT		1				TO	VI	AL	1	1	s. XIV	
629	s/n	13500	FIN	1					TO			1	1		
629	s/n	13501	OLL	1					TO			1	1		
629	s/n	14255	PAT			1			TO	VI	AL	1	1	s. XIV	
630	s/n	20001	CLA					1	FS			1	1		cabota plana
630	s/n	30000	FIN	1								1	1		Tonalitat groga
630	s/n	20002	ESR					2				2	2		
630	s/n	20001	FIN	1					FS			1	1		
630	s/n	60051						2							Fragments de mandíbula
630	s/n	60051	FIN					24							
630	s/n	30000	FIN		1							1	1		Tonalitat blanca
630	s/n	14002	GER	1	1	2			TO		AL	1	1		
630	s/n	14002	FIN	1	1				TO			1	1		
630	s/n	14005	FIN	2					TO			1	1		
630	s/n	14002	TEN	1					MO			1	1		Decoració exterior
630	s/n	14250	FTA	1	1				TO		VI	1	1	s. XIV	
630	s/n	14250	ESC		1				TO	VI	AL	1	1	s. XIV	
630	s/n	14003	FOB	2					TO	VI	AL	1	1		Vidriat melat
630	s/n	14003	GIB	tipus I	1	1			TO	VI	AL	1	1		Vidriat melat
630	s/n	13500	CSS	2	1				TO			1	1		
630	s/n	14003	GIB	tipus I		1			TO	VI	AL	1	1		Vidriat verd
630	s/n	14003	PTA		1				TO	VI	VI	1	1		Vidriat melat

UE	Nº INV.	PRODUC- CIÓ	FORMA TIPO- LOGIA	INF.	VO	BA	NA	ALTR	TÈCNICA	ACAB. INT.	ACAB. .EXT.	NÚM. MIN.	NÚM. TIPOL.	CRONOLOGIA	OBSERVACIONS
630	s/n	14003	FTA	4		1			TO	VI		1	1		Vidriat verd
630	s/n	14003	FOB	5		2			TO	VI	AL	2	2		Vidriat verd
630	s/n	14003	OLL		2	1			TO	VI	AL	2	2		Vidriat verd
630	s/n	14002	CSS		1	2			TO			2	2		
630	s/n	14003	GER				1		TO	VI		1	1		Vidriat verd
630	s/n	13500	OLL	23	5	1			TO			5	5		
630	s/n	14003	FOB	2					TO	VI	AL	1	1		Vidriat marró
641	001	50002						1	MO			1	1		Aplic de façana fragmentat amb figura antropomorfa
641	002	50002						1	MO			1	1		fragment de figura antropomorfa
641	003	50037			1				MO	VI		1	1		Vidriat transparent amb decoració figurativa
641	s/n	60051	FIN					3							
641	s/n	20002	FIN					3	FS			3	3		
641	s/n	60051						1							vèrtebre
641	s/n	60051	FIN					28							
641	s/n	60051						2							fragment de mandíbula
641	s/n	14114	PAT	2	7	1			TO	VI	VI	7	7	1670- 1720	
641	s/n	14104	EOR	6	9	18	10		TO	VI	VI	18	18	1600- 1670	
641	s/n	14119	PAT	5	5				TO	VI	VI	5	3	1620- 1670	
641	s/n	14115	EOR	2	4	3	2		TO	VI	VI	4	4	1670- 1720	
641	s/n	14103	PAT	61	8	30			TO	VI	VI	30	30	1600- 1670	
641	s/n	14107	FTA	5					TO	VI	VI	1	1	1730- 1850	
641	s/n	14104	PAT		1	1			TO	VI	VI	1	1	1600-1635	Orla d'ull amb blanc
641	s/n	14200	PAT	1					TO	VI	VI	1	1	Final s.XV- mitjan s.XVII	



UE	Nº INV.	PRODUC- CIÓ	FORMA TIPO- LOGIA	INF.	VO	BA	NA	ALTR	TÈCNICA	ACAB. INT.	ACAB. .EXT.	NÚM. MIN.	NÚM. TIPOL.	CRONOLOGIA	OBSERVACIONS
641	s/n	14200	ESC			1			TO	VI	VI	1	1	Final s.XV- mitjan s.XVII	
641	s/n	14208	ESC	1	2				TO	VI	VI	2	2	Final s.XVI- principis s. XVII	
641	s/n	14107	PAT	1	1	4			TO	VI	VI	4	4	1730- 1850	
641	s/n	14104	PAT		2				TO	VI	VI	2	2	1600-1635	Orla de la salsitxa triple.
641	s/n	14104	PAT		3				TO	VI	VI	3	1	1600-1635	Orla de volutes
641	s/n	14104	PAT	1	4				TO	VI	VI	4	4	1630-1670	Orla de pinça i volutes
641	s/n	14104	PAT	1	3				TO	VI	VI	3	2	1600- 1670	Orla de la salsitxa doble.
641	s/n	14104	PAT		1				TO	VI	VI	1	1	1600-1635	Orla de la s oberta
641	s/n	15000	FIN				1		MA			1	1		
641	s/n	14104	PAT	1	2				TO	VI	VI	2	2	1600- 1635	orla d'ales de gavina i esglaons
641	s/n	14104	PAT		2				TO	VI	VI	2	2	1600- 1670	Orla d'arcs, meduses i esglaons
641	s/n	14104	PAT		4				TO	VI	VI	4	4	1600- 1635	Orla d'arc triple
641	s/n	14120	PAT	6	26	4			TO	VI	VI	26	26	1620- 1670	
641	s/n	14100	ESC	4					TO	VI	VI	1	1		
641	s/n	14104	PAT	1	1				TO	VI	VI	1	1	1600-1635	Orla de la volutes contraposades i roda de carreta
641	s/n	14304	PAT		1				TO	VI	VI	1		s. XVII	Producció Faenza: stile compendiaro
641	s/n	50028			2				TO		VI	2	2		Vidriat verd
641	s/n	30000	FIN	1								1	1		Tub de vidre
641	s/n	30000	FTA		1							1	1		Possible copa
641	s/n	30000	FIN		2	1						2	1		Tonalitat blanca
641	s/n	14003	GIB	tipus III	1				TO	VI	AL	1	1		vidriat marró
641	s/n	20001	FIN				1		FS			1	1		
641	s/n	20001	SIV				1		FS			1	1		

UE	Nº INV.	PRODUC- CIÓ	FORMA TIPO- LOGIA	INF.	VO	BA	NA	ALTR	TÈCNICA	ACAB. INT.	ACAB. .EXT.	NÚM. MIN.	NÚM. TIPOL.	CRONOLOGIA	OBSERVACIONS
641	s/n	50031		2					MO	VI		2	2		
641	s/n	50033						1	MO	VI		1	1	s. XVIII	Decoració amb relleu
641	s/n	50033						5	MO	VI		5	1	s. XVIII	
641	s/n	15000	FIN					1	TO	VI		1	1		vidriat blau
641	s/n	20001	CLA					1	FS			1	1		Tija
641	s/n	14304	PAT	1					TO	VI	VI	1	1	s. XVII	
641	s/n	14100	PAT	1					TO	VI	VI	1	1		
641	s/n	14304	PAT	1					TO	VI	VI	1	1	s. XVII-XVIII	Producció ligur amb blau sobre blanc: Ju-i.
641	s/n	14304	PAT	1					TO	VI	VI	1	1	s. XVI- XVII	Producció ligur: calligráfica naturalístico monocrom
641	s/n	14306	PAT	4					TO	VI	VI	1	1	s. XVII	
641	s/n	14129	ESC		1				TO	VI	VI	1	1	s. XVII	
641	s/n	14129	PAT	1	3	2			TO	VI	VI			s. XVII	
641	s/n	14122	ESC	1	1				TO	VI	VI	1	1	Finals s.XIV- s.XV	
641	s/n	14102	ESC		1				TO	VI	AL			1400- 1630	
641	s/n	14102	PAT	2					TO	VI	AL	1	1	1400- 1630	
641	s/n	14255	PAT	2					TO	VI	AL	1	1	s. XIV	
641	s/n	14250	ESC		2				TO	VI	AL	2	2	s. XIV	
641	s/n	14250	PTL	2	1				TO	VI	AL	1	1	s. XIV	
641	s/n	14100	LCB		1				TO	VI	AL	1	1		
641	s/n	14003	OLL	22	5	1	2		TO	VI	AL	5	3		Vidriat verd
641	s/n	50025		1					TO	VI		1	1		Vidriat verd
641	s/n	14003	SEV tipus II		1				TO	VI	AL	1	1		vidriat marró
641	s/n	14003	COS		1				TO	VI		1	1		Vidriat verd. Decoració incisa
641	s/n	50037		5					MO	VI		5	3		Rajola de cartabó, en verd i blanc.

UE	Nº INV.	PRODUC- CIÓ	FORMA TIPO- LOGIA	INF.	VO	BA	NA	ALTR	TÈCNICA	ACAB. INT.	ACAB. .EXT.	NÚM. MIN.	NÚM. TIPOL.	CRONOLOGIA	OBSERVACIONS
641	s/n	14003	GET	7	9	3			TO	VI	AL	9	7		vidriat marró
641	s/n	14003	BAC	3	2				TO	VI	AL	2	2		Vidriat marró
641	s/n	13501	SIT				1		TO			1	1		
641	s/n	14005	CAT	53	4	1	3		TO			4	4		
641	s/n	14005	COS	13	5	4			TO			5	3		Decoració exterior amb incisions
641	s/n	14003	PLA		1				TO	VI	AL	1	1		Vidriat verd
641	s/n	14003	GIB tipus III	1	2				TO	VI	AL	2	1		Vidriat melat
641	s/n	14003	SEV		1	1			TO	VE	AL	1	1		vidriat marró
641	s/n	14003	GIB tipus II	10	8	1			TO	VI	AL	8	4		vidriat marró
641	s/n	14003	greixer a		5	2			TO	VI	AL	5	2		vidriat marró
641	s/n	14003	OLL	35	15	8	5		TO	VI	AL	15	10		Vidriat marró
641	s/n	14003	POA				2	2	TO		VI	2	2		Vidriat verd
641	s/n	14003	PDA	22	31	3			TO	VI	AL	31	20		vidriat marró
641	s/n	14003	PLA	3	13				TO	VI	AL	13	10		vidriat marró
641	s/n	14003	PTA		5				TO	VI	AL	5	2		Vidriat marró
641	s/n	14003	TAP					1	TO	VI	VI	1	1		vidriat verd. Agafador
641	s/n	14003	PDA		1				TO	VI	AL	1	1		Vidriat melat
641	s/n	14003	TAP	1	6	4			TO	VI	VI	6	6		Vidriat marró
641	s/n	14003	CAT	20		2	3	2	TO		VI	2	2		Vidriat verd
641	s/n	14003	POA	7	1		1	1	TO		VI	1	1		Vidriat melat
641	s/n	14003	GIB tipus I	4	1				TO	VI	AL	1	1		Vidriat melat
641	s/n	14003	PDA	1	6	3			TO	VI	AL	6	5		Vidriat verd
641	s/n	14003	COS			1			TO		VI	1	1		Vidriat verd

UE	Nº INV.	PRODUC- CIÓ	FORMA TIPO- LOGIA	INF.	VO	BA	NA	ALTR	TÈCNICA	ACAB. INT.	ACAB. .EXT.	NÚM. MIN.	NÚM. TIPOL.	CRONOLOGIA	OBSERVACIONS
641	s/n	50035			1				MO			1	1		
641	s/n	14002	CAF	232	58	17			TO		AL	58	30		
641	s/n	14002	FOG	1				1	TO		AL	1	1		Perfil sencer.
641	s/n	14003	CAT	1			2		TO		VI	2	2		Vidriat melat
641	s/n	14005	OLL	1		1			TO	RU	RU	1	1		
641	s/n	14003	FIN				1		TO		VI	1	1		Vidriat melat
641	s/n	14003	GER		1	1			TO	VI	AL	1	1		Vidriat verd
641	s/n	14003	GER				2		TO		VI	2	2		Vidriat degradat
641	s/n	14003	FTA	1					TO	VI	AL	1	1		Vidriat melat
641	s/n	14003	FTA	1					TO	VI	AL	1	1		Vidriat verd
641	s/n	14003	SEV	tipus I			1		TO	VI	AL	1	1		Vidriat marró
641	s/n	14003	BAC	4		1			TO	VI	AL	1	1		vidriat marró
641	s/n	14003	GRE				1		TO	VI	AL	1	1		vidriat marró
641	s/n	14002	FIN	8		3			TO			3	3		
641	s/n	14002	FTA	7		12			TO			12	12		
641	s/n	14002	GER				1		TO		AL	1	1		
641	s/n	14002	COS	38	12	3			TO		AL	12	7		Decoració exterior amb incisions
641	s/n	14003	POA	1		1			TO	VI	VI	1	1		Vidriat interior melat i exterior verd
641	s/n	15000	TPT					1	MA			1	1		
641	s/n	14003	MOR				1		TO	VI	AL	1	1		Vidriat verd
641	s/n	14003	MOR	1		1			TO	VI	AL	1	1		vidriat marró
641	s/n	14003	CSS	2		1			TO	VI	AL	2	2		vidriat marró
641	s/n	14003	ESF	4	3	1			TO	VI	VI	4	4		vidriat marró
641	s/n	14003	GRE				2		TO	VI	AL	2	2		Vidriat marró

UE	Nº INV.	PRODUC- CIÓ	FORMA TIPO- LOGIA	INF.	VO	BA	NA	ALTR	TÈCNICA	ACAB. INT.	ACAB. .EXT.	NÚM. MIN.	NÚM. TIPOL.	CRONOLOGIA	OBSERVACIONS
641	s/n	14003	FTA	1					TO	VI	AL	1	1		vidriat marró
643	s/n	14306	POT	1					TO		VI	1	1	s. XVII	
649	s/n	60051						47							Fragments de costelles
649	s/n	60051	FIN					14							
650	s/n	60054						ostra							1
650	s/n	60051	FIN					7							
650	s/n	14211	PAT	1					TO	VI	VI	1	1	s. XV-XVI	
650	s/n	14002	TEN	1	1				TO		AL	1	1		
650	s/n	14104	ESC		1				TO	VI	VI	1	1	1600- 1670	Orla de circumferències concèntriques.
650	s/n	14100	ESC	4					TO	VI	VI	1	1		
650	s/n	14003	PDA		1				TO	VI	AL	1	1		Vidriat marró
650	s/n	14003	GET			1			TO	VI	AL	1	1		Vidriat verd
650	s/n	14003	GIB	1					TO	VI	AL	1	1		Vidriat verd
650	s/n	14002	CAF	2					TO		AL	1	1		
650	s/n	14002	COS	2					TO		AL	1	1		Decoració exterior amb incisions
652	s/n	30000	FIN			1						1	1		Tonalitat groga. Decoració exterior de línies verticals en relleu
652	s/n	14103	PAT	2					TO	VI	VI	1	1	1600- 1670	
652	s/n	14005	FIN	1					TO			1	1		
652	s/n	14100	PAT	1					TO	VI	VI	1	1		
652	s/n	14103	ESC	1					TO	VI	VI	1	1	1600- 1670	
652	s/n	14200	ESC	1					TO	VI	VI	1	1	Final s.XV- mitjan s.XVII	
652	s/n	14003	ESF		1				TO	VI	VI	1	1		vidriat marró
652	s/n	14003	OLL	1					TO	VI	AL	1	1		Vidriat marró

UE	Nº INV.	PRODUC- CIÓ	FORMA TIPO- LOGIA	INF.	VO	BA	NA	ALTR	TÈCNICA	ACAB. INT.	ACAB. .EXT.	NÚM. MIN.	NÚM. TIPOL.	CRONOLOGIA	OBSERVACIONS
659	001	14100	SLR					1	TO	VI	AL	1	1	s. XIV	Perfil sencer.
659	s/n	60051						24							dents
659	s/n	60054						1							petxina
659	s/n	20002	CLA					4	FS			4	4		
659	s/n	60051						4							vèrtebre
659	s/n	30001	ESR					1				1	1		
659	s/n	20002	ESR					2				2	2		
659	s/n	60051	FIN					36							
659	s/n	60051						6							Fragments de mandíbula
659	s/n	14003	FOB	4	2	1			TO	VI	AL	2	2		Vidriat verd
659	s/n	14003	ESF	1	5	1			TO	VI	VI	5	5		Vidriat marró
659	s/n	14003	ESF	1	2	2			TO	VI	VI	2	2		Vidriat verd
659	s/n	14003		2	2	2			TO	VI	AL	2	2		vidriat marró
			greixer a												
659	s/n	50033						1	MO		VI	1	1	s. XVII	Molt fragmentada.
659	s/n	14002	CAF	39	2				TO		AL	2	2		
659	s/n	50035			1				MO			1	1		
659	s/n	50025		1					MO			1	1		
659	s/n	14003	FIN					2	TO		VI	2	2		Vidriat verd
659	s/n	14003	GER		1				TO	VI	VI	1	1		Vidriat verd
659	s/n	14003	OLL		1	3			TO	VI	VI	3	3		vidriat marró
659	s/n	50033						1	MO		VI	1	1	primera meitat s. XVII	Rajola policroma: inicis del barroc.
659	s/n	14003	FOB	6	1	2			TO	VI	AL	1	1		Vidriat marró
659	s/N	14003	GET	2	1				TO	VI	VI	1	1		Vidriat verd

UE	Nº INV.	PRODUC- CIÓ	FORMA TIPO- LOGIA	INF.	VO	BA	NA	ALTR	TÈCNICA	ACAB. INT.	ACAB. .EXT.	NÚM. MIN.	NÚM. TIPOL.	CRONOLOGIA	OBSERVACIONS
659	s/n	14002	FIN		2	1			TO	AL		1	1		
659	s/n	14002	FTA	11		14	3		TO	AL		14	14		
659	s/n	14003	SEV tipus I		3				TO	VI	VI	3	3		vidriat marró
659	S/n	14003	CSS		1				TO	VI	AL	1	1		Vidriat marró
659	s/n	14003	SEV tipus II		3				TO	VI	AL	3	3		vidriat marró
659	s/n	14003	SEV		3				TO	VI	AL	3	3		Vidriat marró
659	s/n	14003	GRE		10	4	1		TO	VI		10	5		vidriat marró
659	s/n	14002	COS	10	9	6			TO			9	3		Decoració exterior amb incisions
659	s/n	14003	GER			1	1		TO		VI	1	1		vidriat marró
659	s/n	14003	GET	2		2			TO	VI	VI	2	2		vidriat marró
659	s/n	14003	TEN		2				TO	VI	AL	2	2		Vidriat melat
659	s/n	14200	PAT	7	7	3			TO	VI	VI	7	7	Final s.XV- mitjan s.XVII	Molt fragmentada.
659	s/n	14003	POA	3			2		TO		VI	2	2		vidriat marró
659	s/n	14200	EOR	1	3	6	1		TO	VI	VI	6	6	Final s.XV- mitjan s.XVII	Molt fragmentada.
659	s/n	50037					1		MO		VI	1	1		Rajola de cartabó, en verd i blanc
659	s/n	14306	EOR			6	1		TO	VI	VI	6	6	s. XVII	Producció de blava catalana en policromia.
659	s/n	14306	PAT	4	5	6			TO	VI	VI	6	6	s. XVII	Producció de blava catalana en policromia.
659	s/n	14103	PAT	1					TO	VI	VI	1	1	s. XVII	Presenta una línia blava al revers de la peça. Possible imitació barruera d'una pisa italiana.
659	s/n	14101	FIN			1			TO		VI	1	1		
659	s/n	14102	ESC	1					TO	VI	VI	1	1	1400- 1630	Decoració perduda.
659	s/n	14122	ESC	2					TO	VI	VI	1	1	Finals s.XIV- s.XV	
659	s/n	14102	PAT	1					TO	VI	AL	1	1	1400- 1630	Molt fragmentada.

UE	Nº INV.	PRODUC- CIÓ	FORMA TIPO- LOGIA	INF.	VO	BA	NA	ALTR	TÈCNICA	ACAB. INT.	ACAB. .EXT.	NÚM. MIN.	NÚM. TIPOL.	CRONOLOGIA	OBSERVACIONS
659	s/n	14250	PAT				1		TO	VI	AL	1	1	s. XIV	
659	s/n	14300	PAT	1		1			TO	VI	VI	1	1		
659	s/n	50031						16	MO		VI	16	5	s. XVII - XVIII	
659	s/n	14208	PAT	1					TO	VI	VI	1	1	Final s.XVI- principis s. XVII	
659	s/n	14003	FOB					1	TO	VI	VI	1	1		Vidriat verd
659	s/n	14103	ESC	1		4			TO	VI	VI	4	4	1600- 1670	
659	s/n	14103	PAT	9	3	13			TO	VI	VI	13	13	1600- 1670	
659	s/n	14305	PAT		1	1			TO	VI	VI	1	1	s. XVII	
659	s/n	14104	EOR	2	5	2	2		TO	VI	VI	5	5	1600- 1670	Orla de circumferències concèntriques.
659	s/n	14104	PAT	1					TO	VI	VI	1	1	1600-1635	Orla de l'ull creuat
659	s/n	14104	PAT		1				TO	VI	VI	1	1	1630-1670	orla de la figa
659	s/n	14104	PAT		1				TO	VI	VI	1	1	1600- 1670	Orla de l'arc doble i punt.
659	s/n	14104	PAT		2				TO	VI	VI	2	2	1600-1635	Orla de volutes contraposades
659	s/n	14104	PAT		1				TO	VI	VI	1	1	1630-1670	Orla de la pinça
659	s/n	14104	PAT	1	3				TO	VI	VI	3	3	1600-1635	orla d'ales de gavina i esglaons
659	s/n	14104	PAT		2				TO	VI	VI	2	2	1600- 1670	Orla de la salsitxa doble.
659	s/n	14120	PAT	6	4	1			TO	VI	VI	4	4	1620- 1670	
659	s/n	14100	EOR	1	1	1			TO	VI	VI	1	1		
659	s/n	14003	GIB		6	3	2		TO	VI	AL	3	3		Vidriat marró
659	s/n	14003	TAP			4			TO	VI	VI	4	4		Vidriat marró
659	s/n	14003	BAC	1	1				TO	VI	AL	1	1		Vidriat melat
659	s/n	14003	BAC		2				TO	VI	AL	2	2		Vidriat verd
659	s/n	14003	POA	1			1	2	TO		VI	1	1		Vidriat melat



UE	Nº INV.	PRODUC- CIÓ	FORMA TIPO- LOGIA	INF.	VO	BA	NA	ALTR	TÈCNICA	ACAB. INT.	ACAB. .EXT.	NÚM. MIN.	NÚM. TIPOL.	CRONOLOGIA	OBSERVACIONS
659	s/n	14003	MOR		1				TO	VI	VI	1	1		Vidriat verd
659	s/n	14100	PAT		1	2	2		TO	VI	VI	2	2		
659	s/n	14003	GIB	tipus II	13	4			TO	VI	AL	4	4		Vidriat melat
659	s/n	14003	PLA		1	1			TO	VI	AL	1	1		Vidriat verd
659	s/n	14003	PLA		1	19			TO	VI	AL	19	8		Vidriat marró
659	s/n	14003	PDA		7	10	2		TO	VI	AL	10	7		Vidriat marró
659	s/n	14003	OLL		63	22	3	14	TO	VI	AL	22	22		Vidriat marró
659	s/n	14003	POA		2		4		TO		VI	4	4		Vidriat verd
659	s/n	14003	GIB	tipus II	5	1			TO	VI	AL	1	1		Vidriat verd
659	s/n	14003	CAT		4		5	4	TO		VI	5	5		Vidriat verd
659	s/n	14003	TAP		1	2		1	TO	VI	VI	2	2		Vidriat verd
659	s/n	14003	OLL		28	7	1	5	TO	VI	AL	7	7		Vidriat verd
659	s/n	15000		tap				2				2	2		
659	s/n	14005	FIN		6		1		TO			1	1		
659	s/n	14005	POA		18	2	7	1	TO			7	7		Decoració exterior incisa
659	s/n	14003	COS		1				TO		VI	1	1		Vidriat verd. Decoració exterior incisa
659	s/n	14003	GIB	tipus I		1	1		TO	VI	AL	1	1		Vidriat melat
659	s/n	14003	GIB	tupus III	2	3			TO	VI	AL	3	3		Vidriat verd
660	001	14002	CAF		4	1			TO		AL	1	1		
660	s/n	30000	FIN		2							1	1		Tonalitat blanca
660	s/n	60051	FIN					7							
660	s/n	20002	CLA					1	FS			1	1		
660	s/n	14005	FIN			1			TO		AL	1	1		

UE	Nº INV.	PRODUC- CIÓ	FORMA TIPO- LOGIA	INF.	VO	BA	NA	ALTR	TÈCNICA	ACAB. INT.	ACAB. . EXT.	NÚM. MIN.	NÚM. TIPOL.	CRONOLOGIA	OBSERVACIONS
660	s/n	14003	PTA		1				TO	VI	AL	1	1		Vidrat marró
660	s/n	14003	PDA		6	1			TO	VI	AL	6	6		Vidrat marró
660	s/n	14003	GIB	Tipus II	1	3	1		TO	VI	AL	3	3		Vidrat marró
660	s/n	14003	GIB		1				TO	VI	AL	1	1		Vidrat verd
660	s/n	14003	GRE		1				TO	VI	AL	1	1		Vidrat marró
660	s/n	14003	ESF		1	1			TO	VI	VI	1	1		Vidrat marró. Decoració incisa a l'exterior.
660	s/n	14003	SEV		1				TO	VI	AL	1	1		Vidrat marró
660	s/n	14003	BAC		1	2			TO	VI	AL	2	2		Vidriada color marró.
660	s/n	14103	PAT		3	2			TO	VI	VI	2	2	1600- 1670	Molt fragmentada.
660	s/n	50031					2		MO		VI	2	1	s. XVII	
660	s/n	14208	EOR				1		TO	VI	VI	1	1	Final s.XVI- principis s. XVII	
660	s/n	14100	ESC		1				TO	VI	VI	1	1		
660	s/n	14002	FTA		5	1			TO		AL	1	1		
660	s/n	14103	ESC			1			TO	VI	VI	1	1	1600- 1670	
660	s/n	14003	CAT		3		1		TO		VI	1	1		Vidrat marró
660	s/n	14003	FIN				1		IN			1	1		Vidrat melat.
660	s/n	50002					1		MO			1	1		Aplic de façana fragmentat.
660	s/n	14002	COS			1			TO		AL	1	1		
660	s/n	14003	OLL		3	1	3		TO	VI	AL	1	1		Vidrat verd
660	s/n	14003	OLL		6	3			TO	VI	AL	3	3		Vidrat marró
660	s/n	14003	POA				1		TO		VI	1	1		Vidrat melat
660	s/n	14100	PAT		1				TO	VI	VI	1	1		
661	001	15000	FAN				1		MO		PI	1	1	s. XVII	Possible sant o frare.

UE	Nº INV.	PRODUC- CIÓ	FORMA TIPO- LOGIA	INF.	VO	BA	NA	ALTR	TÈCNICA	ACAB. INT.	ACAB. . EXT.	NÚM. MIN.	NÚM. TIPOL.	CRONOLOGIA	OBSERVACIONS
661	002	14002	GRR	8	2				TO	AL		1	1		Decoració incisa de senefes geomètriques al cos i una senefa sota la vora amb decoració de relleu. Restes de vidrat verd
661	s/n	20002	CLA					1	FS			1	1		
661	s/n	60051						2							Dent.
661	s/n	60051	FIN					5							
661	s/n	14003	OLL	12	2		3		TO	VI	AL	2	2		Vidrat marró
661	s/n	14003	ESF		1		1		TO	VI	VI	1	1		Vidrat verd
661	s/n	14003	GIB		1				TO	VI	AL	1	1		Vidrat melat
661	s/n	14003	GIB		15	9	2		TO	VI	AL	9	4		Vidrat marró
661	s/n	14005	FTA	1		1			TO		AL	1	1		
661	s/n	14119	PAT		1				TO	VI	VI	1	1	1620- 1670	Orla de la corbata
661	s/n	14005	OLL			1			TO		AL	1	1		
661	s/n	14003	FTA				1		TO		VI	1	1		Vidrat verd
661	s/n	14002	FIN	4		4	1		TO		AL	4	4		
661	s/n	14002	FOG				1		TO		AL	1	1		
661	s/n	14103	PAT	4		7			TO	VI	VI	7	7	1600- 1670	
661	s/n	14003	TEN		2				TO	VI	VI	2	1		Vidrat marró
661	s/n	14104	PAT		1				TO	VI	VI	1	1	1600- 1670	Orla de la saltsixa doble.
661	s/n	14003	COS	1					TO		VI	1	1		Vidrat melat. Decoració incisa a l'exterior.
661	s/n	14200	PAT	1	1				TO	VI	VI	1	1	Final s.XV- mitjan s.XVII	Molt fragmentada.
661	s/n	14100	PAT	1	1	4			TO	VI	VI	4	4	s. XVII	
661	s/n	14304	PAT			1			TO	VI	VI	1	1	mitjans s. XVII - primera meitat del s. XVIII	Producció ligur: calligráfica naturalístico monocrom.

UE	Nº INV.	PRODUC- CIÓ	FORMA TIPO- LOGIA	INF.	VO	BA	NA	ALTR	TÈCNICA	ACAB. INT.	ACAB. .EXT.	NÚM. MIN.	NÚM. TIPOL.	CRONOLOGIA	OBSERVACIONS
661	s/n	50031						28	MO	VI		10		s. XVII	
661	s/n	50033						4	MO	VI		4	2	Principis s.XVII	Rajola polícroma: inicis del barroc.
661	s/n	50037						1	MO	VI		1	1		Vidrada blanca.
661	s/n	14120	PAT		1				TO	VI	VI	1	1	1620- 1670	
661	s/n	14003	PTA		1				TO	VI	AL	1	1		Vidrat marró
661	s/n	14005	CAT		1		1		TO		AL	1	1		Decoració incisa a l'exterior.
661	s/n	14003	ESF				1		TO	VI	VI	1	1		Vidrat marró
661	s/n	14003	GIB	tipus III	1	2			TO	VI	AL	2	2		Vidrat verd
661	s/n	14003	SEV	tipus I	1				TO	VI	VI	1	1		Vidrat verd
661	s/n	14003		greixer a	1	2			TO	VI	AL	1	1		Vidrat marró
661	s/n	14002	COS		1	2	1		TO		AL	2	2		Decoració incisa
661	s/n	14003	GRE			3			TO	VI	AL	3	3		Vidrat marró
661	s/n	14003	OLL		4	1			TO	VI	AL	1	1		Vidrat verd
661	s/n	14002	CAF		29	1			TO		AL	1	1		
661	s/n	50035				2			MO	VI	AL	2	2		Vidrat verd
661	s/n	14003	BAC		1	1	1		TO	VI	AL	1	1		Vidrat marró
661	s/n	14003	GET			1			TO	VI	VI	1	1		Vidrat marró
661	s/n	14003	GER		2		1		TO	VI	AL	1	1		Vidrat verd
661	s/n	14003	FOB			2			TO	VI	AL	2	2		Vidrat marró
661	s/n	14003		greixer a	1				TO	VI	AL	1	1		Vidrat verd
661	s/n	14003	POA		22	1	2	1	TO		VI	2	2		Vidrat marró
661	s/n	14003	PDA		1				TO	VI	AL	1	1		Vidrat verd
661	s/n	14003	PLA		2				TO	VI	AL	2	2		Vidrat marró

UE	Nº INV.	PRODUC- CIÓ	FORMA TIPO- LOGIA	INF.	VO	BA	NA	ALTR	TÈCNICA	ACAB. INT.	ACAB. .EXT.	NÚM. MIN.	NÚM. TIPOL.	CRONOLOGIA	OBSERVACIONS
661	s/n	14003	PDA		3	9	1		TO	VI	AL	9	6		Vidrat marró
661	s/n	14003	GIB	tipus I			1		TO	VI	AL	1	1		Vidrat verd
661	s/n	14003	MOR				1		TO	VI	VI	1	1		Vidrat verd
662	001	14003	MOR					1	TO	VI	VI	1	1		Perfil sencer. Vidriat color verd.
662	s/n	20002	FIN					1	FS			1	1		
662	s/n	60051						1							fragment de mandíbula
662	s/n	30000	FTA				1					1	1		Ampolleta. Tonalitat verda. Restauració (R8923)
662	s/n	60051	FIN					6							
662	s/n	14003		gibrella			1	1	TO	VI	AL	1	1		Vidrat marró
662	s/n	14003	FTA				2	1	TO		VI	1	1		Vidrat melat
662	s/n	14005	FTA				2	1	TO		AL	1	1		Fragment amb decoració incisa.
662	s/n	14003	GIB	Tipus III				1	TO	VI	AL	1	1		Vidrat verd
662	s/n	14003	GIB	Tipus II			1	3	1	TO	VI	AL	3	2	Vidrat verd
662	s/n	14003	TAP					1	TO		VI	1	1		Vidrat marró
662	s/n	14003	FOB					1	TO	VI	VI	1	1		Vidriat melat
662	s/n	14003	BAC				2	1	TO	VI	AL	1	1		Vidrat marró
662	s/n	14003	FTA					1	TO		VI	1	1		Vidrat verd
662	s/n	14003		greixera				1	TO	VI	AL	1	1		Vidrat marró
662	s/n	14003	OLL				4	1	TO	VI	AL	1	1		Vidrat marró
662	s/n	14003	PDA					1	TO	VI	AL	1	1		Vidrat marró
662	s/n	14003	OLL				1		TO	VI	AL	1	1		Vidrat verd
662	s/n	14003	FIN					1	TO	VI	AL	1	1		Vidrat verd

UE	Nº INV.	PRODUC- CIÓ	FORMA TIPO- LOGIA	INF.	VO	BA	NA	ALTR	TÈCNICA	ACAB. INT.	ACAB. .EXT.	NÚM. MIN.	NÚM. TIPOL.	CRONOLOGIA	OBSERVACIONS
662	s/n	14003	PDA		1				TO	VI	AL	1	1		Vidrat verd
662	s/n	14002	COS		2	1	1	1	TO		AL	1	1		Decoració incisa
662	s/n	50002						1				1	1		Possible fragment de columneta (d'una finestra...).
662	s/n	50031						14	MO		VI	14	4	s. XVII	
662	s/n	14100	ESC					1	TO	VI	VI	1	1		
662	s/n	14250	SIT					1	TO	VI	AL	1	1	s. XIV	
662	s/n	14104	PAT					1	TO	VI	VI	1	1	1600-1635	Orla d'ales de gavina i esglaons.
662	s/n	14104	PAT					1	TO	VI	VI	1	1	1600- 1670	Orla d'arc doble i punt
662	s/n	14119	PAT					1	TO	VI	VI	1	1	1620- 1670	Orla de la corbata
662	s/n	14102	PAT					1 2	TO	VI	VI	2	2	1600- 1670	
662	s/n	14104	EOR		1	2			TO	VI	VI	2	2	1600- 1670	Orla de circumferències concèntriques.
662	s/n	15000						1	TO		VI	1	1		Vidrat blau. placa circular
662	s/n	14003	FOB					2	TO	VI	AL	2	2		Vidrat marró
662	s/n	14002	CAF		14				TO		AL	1	1		
663	s/n	60051	FIN					3							
663	s/n	14104	ESC					1	TO	VI	VI	1	1	1600- 1670	Orla de circumferències concèntriques.
663	s/n	14003	OLL		5			2	TO	VI	AL	2	2		Vidrat marró
663	s/n	14003	OLL		3	2			TO	VI	AL	2	2		Vidrat verd
663	s/n	14003	CSS					1	TO	VI	AL	1	1		Vidrat marró
663	s/n	14003	GET					1	TO	VI	VI	1	1		Vidrat marró
663	s/n	14003						1	TO	VI	VI	1	1		Vidrat marró greixer a
663	s/n	14003	GIB					1	TO	VI	AL	1	1		Vidrat marró
663	s/n	14003	GIB		1	1			TO	VI	AL	1	1		Vidrat verd tipus III

UE	Nº INV.	PRODUC- CIÓ	FORMA TIPO- LOGIA	INF.	VO	BA	NA	ALTR	TÈCNICA	ACAB. INT.	ACAB. .EXT.	NÚM. MIN.	NÚM. TIPOLOG.	CRONOLOGIA	OBSERVACIONS
663	s/n	14002	CAF	4	1				TO		AL	1	1		
663	s/n	14003	TEN	6	1				TO	VI	AL	1	1		Vidrat melat
663	s/n	14003	FTA	3		2			TO	VI	VI	2	2		Vidrat interior verd clar i exterior verd
663	s/n	14003	POA					1	TO		VI	1	1		Broc. Vidriat melat.
663	s/n	14120	PAT	3	1	2			TO	VI	VI	2	2	1620- 1670	
663	s/n	14100	ESC			2			TO	VI	VI	2	2		
663	s/n	14100	PAT			1			TO	VI	VI	1	1		
663	s/n	14122	SEV			1			TO	VI	VI	1	1	Finals s.XIV- s.XV	Molt fragmentada.
663	s/n	50031						1	MO		VI	1	1	s. XVII	Molt fragmentada.
663	s/n	20001	MON					1				1	1		
663	s/n	14002	COS	1	1				TO		AL	1	1		Decoració incisa
664	s/n	14104	PAT			1			TO	VI	VI	1	1	1600-1650	Orla de volutes contraposades i roda de carro.
664	s/n	60051						1							fragment de mandíbula
664	s/n	14103	ESC			2			TO	VI	VI	2	2	1600- 1670	
664	s/n	50031						1	MO		VI	1	1	s. XVII	
664	s/n	14103	PAT	2					TO	VI	VI	1	1	1600- 1670	
664	s/n	14208	PAT	2					TO	VI	VI	1	1	Final s.XVI- principis s. XVII	
664	s/n	20002	CLA					2	FS			2	2		Un clau sencer i una tija
664	s/n	14100	PAT			1	1		TO	VI	VI	1	1		
664	s/n	14200	PAT	1	1	1			TO	VI	VI	1	1	Final s.XV- mitjan s.XVII	
664	s/n	14003	OLL	11	4	1			TO	VI	AL	4	4		Vidrat marró
664	s/n	14003	GIB			2			TO	VI	AL	2	2		Vidrat verd
664	s/n	14005	FTA	1	1				TO		AL	1	1		Decoració incisa

UE	Nº INV.	PRODUC- CIÓ	FORMA TIPO- LOGIA	INF.	VO	BA	NA	ALTR	TÈCNICA	ACAB. INT.	ACAB. . EXT.	NÚM. MIN.	NÚM. TIPOL.	CRONOLOGIA	OBSERVACIONS
664	s/n	50035			1				MO		AL	1	1		
664	s/n	14003	MOR					1	TO	VI	VI	1	1		Perfil sencer. Vidriat verd.
664	s/n	14003	PLA	1	4	1			TO	VI	AL	4	3		Vidrat marró
664	s/n	14003	OLL	2					TO	VI	AL	1	1		Vidrat verd
664	s/n	14003	POA				1		TO		VI	1	1		Vidrat verd
664	s/n	14003	TUP	11	1				TO	VI	AL	1	1		Vidrat marró
664	s/n	14003	POA				1		TO		VI	1	1		Vidrat melat
664	s/n	14003	TAP				2		TO		VI	2	2		Vidrat marró
664	s/n	14120	PAT	1	1				TO	VI	VI	1	1	1620- 1670	
664	s/n	14005	OLL	1					TO		AL	1	1		
664	s/n	14129	PAT				1		TO	VI	VI	1	1	s. XVII	Orla de la saltsitxa triple.
664	s/n	14003		greixer a	1	2			TO	VI	AL	2	2		
664	s/n	14003	GRE				1		TO	VI	VI	1	1		Vidrat marró
664	s/n	40000						1				1	1		Possible fragment d'una columneta de finestra.
664	s/n	14002	FOG				1		TO		AL	1	1		
664	s/n	14002	FIN	2		4			TO		AL	4	4		
664	s/n	14003	GER	1					TO	VI	VI	1	1		Vidrat melat
664	s/n	14003	FOB	4					TO	VI	AL	1	1		Vidrat verd
664	s/n	14002	CAF	7					TO		AL	1	1		
664	s/n	14002	COS	3		1			TO		AL	1	1		Decoració incisa
664	s/n	14003	CAT				1		TO		VI	1	1		Vidrat verd
664	s/n	14002	POA				1		TO		AL	1	1		
664	s/n	14003	FOB	2					TO	VI	AL	1	1		Vidrat marró



UE	Nº INV.	PRODUC- CIÓ	FORMA TIPO- LOGIA	INF.	VO	BA	NA	ALTR	TÈCNICA	ACAB. INT.	ACAB. .EXT.	NÚM. MIN.	NÚM. TIPOL.	CRONOLOGIA	OBSERVACIONS	
664	s/n	14129	ESC				1		TO	VI	VI	1	1	s. XVII		
665		11100	BPS				1		MA	AL	AL	1	1	Bronze Inicial	Perfil superior, llavi decorat amb impressions digitals, dos cordons horitzontals al cos impressos. Presenta una llengüeta en un dels cordons.	
665		11100	BPS	1	2				MA	AL	AL	1	1	Bronze Inicial	Perfil superior, llavi decorat amb impressions digitals, dos cordons horitzontals al cos impressos.	
665	s/n	11100	FIN	1					MA	AL	AL	1	1	Bronze Inicial		
665	s/n	40003						1				1	1		Ascla.	
665	s/n	14003	OLL	2			1		TO	VI	AL	1	1		Vidrat verd	
665	s/n	14003	CSS				1		TO	VI	VI	1	1		Vidrat verd	
665	s/n	14002	OLL	1					TO		AL	1	1			
665	s/n	14003	FOB	1					TO	VI	AL	1	1		Vidrat melat	
665	s/n	14003	FTA	1					TO		VI	1	1		Vidrat melat	
665	s/n	14002	FIN	1					TO		AL	1	1			
665	s/n	60051						1							Dent.	
665	s/n	60051	FIN					6								
666	001	14003	BAC	8	3	3			TO	VI	AL	3	3		Vidrat verd.	
666	s/n	14104	PAT	1	1				TO	VI	VI	1	1	1630 - 1670	Orla de la figueta i roda de carreta.	
666	s/n	14256	PAT				3		TO	VI	AL	3	2	s. XIV		
666	s/n	14250	PTL				2		TO	VI	AL	2	1	s. XIV		
666	s/n	14255	PTL	3	3	1			TO	VI	AL	3	2	s. XIV		
666	s/n	14103	EOR						TO	VI	VI	1	1	1600- 1670	Perfil sencer.	
666	s/n	14100	FIN	1					TO	VI	VI	1	1		Decoració motilurada.	
666	s/n	14100	FOB				1		TO	VI	AL	1	1			
666	s/n	14104	EOR				3	1	1	TO	VI	VI	3	1	1600-1635	orla d'ales de gavina i esglaons

UE	Nº INV.	PRODUC- CIÓ	FORMA TIPO- LOGIA	INF.	VO	BA	NA	ALTR	TÈCNICA	ACAB. INT.	ACAB. .EXT.	NÚM. MIN.	NÚM. TIPOLOG.	CRONOLOGIA	OBSERVACIONS
666	s/n	14003	CAT	3		1	3		TO	VI		3	2		Vidrat melat
666	s/n	14104	PAT	4					TO	VI	VI	4	3	1600 - 1635	Orla de la essa
666	s/n	14120	PAT	7	14	1			TO	VI	VI	14	5	1620- 1670	Molt fragmentada.
666	s/n	14104	PAT	1					TO	VI	VI	1	1	1630 - 1670	Orla de pinça i volutes
666	s/n	14104	PAT	4					TO	VI	VI	4	2	1600-1650	Orla de volutes contraposades i roda de carro.
666	s/n	14104	PAT	2					TO	VI	VI	2	2	1600-1635	orla d'ales de gavina i esglaons
666	s/n	14104	PAT	1					TO	VI	VI	1	1	1600-1610	Orla de la palma dentada.
666	s/n	14104	PAT	6					TO	VI	VI	6	3	1600- 1670	Orla d'arc doble i punt.
666	s/n	14104	PAT	2	2				TO	VI	VI	2	2	1600- 1670	Orla de la salsitxa doble.
666	s/n	60051					3								banya
666	s/n	14119	PAT	1	8				TO	VI	VI	8	3	1620- 1670	
666	s/n	14100	EOR	2		5	3		TO	VI	VI	5	3	s. XVII	
666	s/n	14104	EOR	16	1	16	4		TO	VI	VI	16	16	1600- 1670	De difícil adscripció estilística.
666	s/n	14104	PAT	1					TO	VI	VI	1	1	1600 - 1635	Orla de la zeta.
666	s/n	14102	ESC			1			TO	VI	AL	1	1	1400- 1630	Molt fragmentada.
666	s/n	14250	ESC	2	2				TO	VI	AL	2	2	s. XIII-XIV	
666	s/n	14255	ESC	1					TO	VI	AL	1	1	s. XIV	
666	s/n	14300	ESC	1		1			TO	VI	VI	1	1	s. XVII	
666	s/n	14129	ESC	1					TO	VI	VI	1	1	s. XVII	
666	s/n	14129	PAT	3	4				TO	VI	VI	4	4	s. XVII	
666	s/n	14306	PAT	2		2			TO	VI	VI	2	2	s. XVII	Possible imitació de produccions italianes tipus Montelupo.
666	s/n	14304	FOB				1		TO	VI	VI	1	1		Molt fragmentada.
666	s/n	14304	PAT	1					TO	VI	VI	1	1	s. XVI - XVII	Producció de Montelupo, possiblement es correspon al tipus: a rombi e ovali.

UE	Nº INV.	PRODUC- CIÓ	FORMA TIPO- LOGIA	INF.	VO	BA	NA	ALTR	TÈCNICA	ACAB. INT.	ACAB. .EXT.	NÚM. MIN.	NÚM. TIPOL.	CRONOLOGIA	OBSERVACIONS
666	s/n	14304	FIN		1				TO	VI	VI	1	1	s. XVII	Molt fragmentada.
666	s/n	14255	SEV	2	1				TO	VI	AL	1	1	s. XIV	
666	s/n	14102	SEV	1					TO	VI	AL	1	1	1400- 1630	Molt fragmentada.
666	s/n	14104	PAT		2				TO	VI	VI	2	1	1600 - 1635	Orla de ziga-zaga.
666	s/n	14128	PAT	1					TO	VI	VI	1	1	Finals s.XIV- s.XV	Molt fragmentada.
666	s/n	50031					4		MO		VI	4	2	s. XVII	
666	s/n	14304	FTA	1	1				TO		VI	1	1	Mitjans s. XVII - XVIII	Producció ligur: caligrafico naturalistico monocrom. Possible tinter.
666	s/n	14002	EOR			1			TO		AL	1	1		Nansa d'orelleta sense vidriar.
666	s/n	50033					2		MO		VI	2	2		Molt fragmentada.
666	s/n	50037					1		MO		VI	1	1		Rajola de cartabó, en verd i blanc
666	s/n	14104	EOR				1		TO	VI	VI	1	1	1600 - 1635	Perfil sencer. Orla de gallons.
666	s/n	14103	PAT	35	17	27			TO	VI	VI	35	27	1600- 1670	
666	s/n	14104	PAT		1				TO	VI	VI	1	1	1600 - 1635	Orla d'arc triple obert cap endins.
666	s/n	14120	EOR		6	2			TO	VI	VI	6	3	1620- 1670	
666	s/n	14122	ESC		1				TO	VI	VI	1	1	Finals s.XIV- s.XV	Decoració geomètrica.
666	s/n	14003	CAT	7		2	2		TO		VI	2	2		Vidrat verd
666	s/n	14003	CAT	1		1	1		TO		VI	1	1		Vidrat marró
666	s/n	14003	MOR		1				TO	VI	VI	1	1		Vidrat marró
666	s/n	14104	EOR		1				TO	VI	VI	1	1	1600-1635	Orla de la essa.
666	s/n	14003	TAP		14	11			TO		VI	14	12		Poms. Vidrat marró.
666	s/n	14104	PAT		4				TO	VI	VI	4	2	1600-1635	Orla de volutes.
666	s/n	60051					3								vèrtebre
666	s/n	60051					3								Fragments de mandíbula

UE	Nº INV.	PRODUC- CIÓ	FORMA TIPO- LOGIA	INF.	VO	BA	NA	ALTR	TÈCNICA	ACAB. INT.	ACAB. .EXT.	NÚM. MIN.	NÚM. TIPOL.	CRONOLOGIA	OBSERVACIONS
666	s/n	14003	MOR			1			TO	VI	VI	1	1		Vidrat verd
666	s/n	60051						1							Dent.
666	s/n	14104	EOR	1	11	1	10		TO	VI	VI	11	5	1600- 1670	Orla de circumferències concèntriques.
666	s/n	14003	TAP		1		1		TO		VI	1	1		Vidrat verd.
666	s/n	14003	MOR	1	1				TO	VI	VI	1	1		Vidrat melat
666	s/n	60051	FIN					73							
666	s/n	14003	OLL	10	12		7		TO	VI	AL	12	7		Vidrat verd
666	s/n	30000	FIN			1						1	1		Tonalitat verda
666	s/n	14005		Fitxa				1				1	1		Fragment de ceràmica retallat i amb un forat central.
666	s/n	14003	POA	1		1	3		TO	VI	VI	3	3		Vidrat verd
666	s/n	14005	FTA	10					TO		AL	1	1		
666	s/n	14002	COS	8	1	1			TO		AL	1	1		Decoració incisa
666	s/n	14005	OLL	7	2				TO		AL	2	1		
666	s/n	14005	FAB	11			1		TO		AL	1	1		
666	s/n	14100	FTA			1	1		TO		VI	1	1		
666	s/n	50025		2					TO	VI	AL	1	1		Vidrat verd
666	s/n	20002	CLA				1		FS			1	1		
666	s/n	14002	CAF	168	56	20			TO		AL	56	20		
666	s/n	14002	FTA	11	2	22	3		TO		AL	22	20		
666	s/n	14003	PTA		1				TO	VI	AL	1	1		Vidrat marró
666	s/n	14003	FTA	2					TO		VI	1	1		Vidrat verd. Decoració incisa a l'exterior
666	s/n	14003	FIN	17					TO	VI	AL	1	1		Vidrat marró
666	s/n	50028		1					MO	AR	VI	1	1		Vidrat verd

UE	Nº INV.	PRODUC- CIÓ	FORMA TIPO- LOGIA	INF.	VO	BA	NA	ALTR	TÈCNICA	ACAB. INT.	ACAB. .EXT.	NÚM. MIN.	NÚM. TIPOL.	CRONOLOGIA	OBSERVACIONS
666	s/n	30000	FIN		1							1	1		Tonalitat transparent i la vora de tonalitat blava. Restauració (R8923)
666	s/n	14003	GET		1	2			TO	VI	VI	2	2		Vidrat marró
666	s/n	14003	PDA	27	64	14			TO	VI	AL	64	30		Vidrat marró
666	s/n	30000	FIN	4								1	1		Tonalitat verda. Restauració (R8923)
666	s/n	14100	PAT	2	8	3			TO	VI	VI	8	4	s. XVII	
666	s/n	14300	PAT	1	1	2			TO	VI	VI	2	2	s. XVII	
666	s/n	14100	LCB		1				TO	VI	AL	1	1		
666	s/n	14211	ESC	1					TO	VI	VI	1	1	s. XVI	Molt fragmentada.
666	s/n	20002	FIN				16		FS			16	16		
666	s/n	14200	PAT	4		1			TO	VI	VI	1	1	Final s.XV- mitjan s.XVII	Decoració malmesa
666	s/n	14200	EOR		1	5	4		TO	VI	VI	5	5	Final s.XV- mitjan s.XVII	
666	s/n	14003	OLL	81	31	3	22		TO	VI	AL	31	15		Vidrat marró
666	s/n	14122	ESC	1		1			TO	VI	VI	1	1	Finals s.XIV- s.XV	
666	s/n	14002	FOB					1	TO	AL	AL	1	1		Perfil sencer.
666	s/n	14102	ESC			1			TO	VI	VI	1	1	1400- 1630	
666	s/n	14003	AMP		1				TO	VI	VI	1	1		Vidrat marró
666	s/n	14003	GIB	tipus II	5	4	1		TO	VI	AL	4	4		Vidrat verd
666	s/n	14003	GER		5	2	1	4	TO	VI	VI	2	2		Vidrat verd
666	s/n	14003	TEN			2			TO	VI	AL	2	2		Vidrat melat
666	s/n	14003	GIB	tipus III	2	1			TO	VI	AL	1	1		Vidrat melat
666	s/n	14003	ESF			2			TO	VI	VI	2	1		Vidrat verd

UE	Nº INV.	PRODUC- CIÓ	FORMA TIPO- LOGIA	INF.	VO	BA	NA	ALTR	TÈCNICA	ACAB. INT.	ACAB. . EXT.	NÚM. MIN.	NÚM. TIPOL.	CRONOLOGIA	OBSERVACIONS
666	s/n	14003	SEV	Tipus II		8			TO	VI	AL	8	6		Vidrat marró
666	s/n	14003	GRE			5			TO	VI	AL	5	4		Vidrat marró
666	s/n	14003		greixer a	1	7	4		TO	VI	AL	7	4		Vidrat marró
666	s/n	14003	COL				1		TO	VI	VI	1	1		Vidrat marró
666	s/n	14003	GET		1				TO	VI	VI	1	1		Vidrat verd
666	s/n	14003	GIB		1				TO	VI	AL	1	1		Vidrat marró
666	s/n	14003	ESF		2	10	3	3	TO	VI	VI	10	5		Vidrat marró
666	s/n	14002	FOG	graella				2	TO		AL	2	2		
666	s/n	14003	GIB	Tipus III	4	2	4		TO	VI	AL	2	2		Vidrat verd
666	s/n	14003	PIP					2	MO			2	1		tija de pipa decorada amb rombes
667	s/n	14002	FIN		2				TO			1	1		
667	s/n	60051	FIN					2							
667	s/n	14100	ESC			1			TO	VI	AL	1	1	s. XIV - XV	
668	s/n	14005	CSS			1			TO	RU	RU	1	1		
668	s/n	14003	GIB	tipus II	1	1			TO	VI	AL	1	1		Vidrat melat
668	s/n	60051	FIN					4							
668	s/n	14003	FTA		1				TO		VI	1	1		Vidrat color palla amb decoracions en verd i marró.
668	s/n	14002	FIN		2				TO	AR	AR	2	2		
668	s/n	14003	FOB		1		1		TO	VI	AL	1	1		Vidrat verd
668	s/n	14003	CSS		10	1			TO	VI	AL	1	1		Vidrat marró
669	s/n	14003	OLL		9				TO	VI	AL	1	1		Vidrat marró
669	s/n	14300	PAT		2				TO	VI	VI	1	1		Molt fragmentada.

UE	Nº INV.	PRODUC- CIÓ	FORMA TIPO- LOGIA	INF. VO	BA	NA	ALTR	TÈCNICA	ACAB. INT.	ACAB. . EXT.	NÚM. MIN.	NÚM. TIPOL.	CRONOLOGIA	OBSERVACIONS
669	s/n	14003	CAT			1		TO	VI		1	1		Vidrat color palla.
669	s/n	14304	PAT	1				TO	VI	AL	1	1	s. XVII - XVIII	Decoració d'aigües amb marró i verd sobre fons groc, tècnica de la plumé, d'importació francesa.
669	s/n	30000	FIN	1							1	1		Transparent
670	s/n	14003	FTA	2				TO	VI		1	1		Vidrat melat
670	s/n	14003	GER			1		TO	VI	VI	1	1		Vidrat verd
670	s/n	14002	FIN	1				TO		AL	1	1		
670	s/n	14005	FTA	1				TO	RU	RU	1	1		
670	s/n	13110	PAT	1				TO	VE	VE	1	1		Molt fragmentada.
671	s/n	13501	OLL			1		TO		AL	1	1		
671	s/n	14258	PAT	1				TO	VI	AL	1	1	s. XIII	
671	s/n	14006	FOB	1	1			TO	VI	VI	1	1		
671	s/n	13502	FTA	1				TO		AL	1	1		
671	s/n	14003	FOB			1		TO	VI	AL	1	1		Vidrat melat
671	s/n	14003	GIB	2	2	1		TO	VI	AL	2	2		Vidrat verd
672	s/n	13501	OLL	1				TO	AL	AL	1	1		
672	s/n	14003	FOB	1				TO	VI	VI	1	1		Vidrat verd. Molt fragmentada.
672	s/n	14003	GET	1				TO	VI	ET	1	1		Vidrat marró
672	s/n	13502	FIN	1	1			TO	RU	RU	1	1		
672	s/n	14002	FIN	1				TO		EN	1	1		
672	s/n	14003	GIB	1	1			TO	VI	AL	1	1		Vidrat melat
672	s/n	14003	GIB	3	1			TO	VI	AL	1	1		Vidrat verd
673	001	14102	PAT			1		TO	VI	AL	1	1	1400- 1630	Motiu central de la palmeta.
673	s/n	14002	GER			3	1	TO		AL	3	3		

UE	Nº INV.	PRODUC- CIÓ	FORMA TIPO- LOGIA	INF.	VO	BA	NA	ALTR	TÈCNICA	ACAB. INT.	ACAB. .EXT.	NÚM. MIN.	NÚM. TIPOL.	CRONOLOGIA	OBSERVACIONS
673	s/n	60051						1							fragment de mandíbula
673	s/n	14003	GER	1					TO	VI	VI	1	1		Vidrat verd
673	s/n	14002	CAF	25	1	1			TO		AL	1	1		
673	s/n	14100	ESC	1	1				TO	VI	VI	1	1		
673	s/n	30000	FIN			1						1	1		Tonalitat verda.Restauració (R8923)
673	s/n	14100	PAT	1					TO	VI	VI	1	1		
673	s/n	14002	COS	1					TO		AL	1	1		Decoració incisa
673	s/n	14103	EOR		1				TO	VI	VI	1	1	1600- 1670	Molt fragmentada.
673	s/n	14003	FOB	1	1	1			TO	VI	AL	1	1		Vidrat verd
673	s/n	14003	CAT	1					TO		VI	1	1		Vidrat verd
673	s/n	14003	ESF			1			TO	VI	VI	1	1		Vidrat marró
673	s/n	14003	OLL	2		1			TO	VI	AL	1	1		Vidrat marró
674	s/n	14003	GER			1			TO		VI	1	1		Vidrat verd
674	s/n	14003	CAT	1					TO		VI	1	1		Vidrat verd
674	s/n	50037					1		MO		VI	1	1		Rajola de cartabó, en verd i blanc
674	s/n	14211	ESC	1					TO	VI	VI	1	1	s. XV - XVI	
674	s/n	14003	SEV				1		TO	VI	AL	1	1		Perfil sencer. Vidriat color marró
674	s/n	13110	BOL		2				TO	VE	VE	2	1		Molt fragmentada.
674	s/n	14005	FIN	1					TO		AL	1	1		
674	s/n	14120	ESC	1	1				TO	VI	VI	1	1	1620- 1670	
674	s/n	14002	CAF	16		3			TO		AL	3	3		
674	s/n	14003	GIB	tipus II	2	1			TO	VI	AL	1	1		Vidrat verd
674	s/n	14002	COS	1	1				TO		AL	1	1		Decoració incisa
674	s/n	14002	FIN			1			TO		AL	1	1		



UE	Nº INV.	PRODUC- CIÓ	FORMA TIPO- LOGIA	INF.	VO	BA	NA	ALTR	TÈCNICA	ACAB. INT.	ACAB. .EXT.	NÚM. MIN.	NÚM. TIPOL.	CRONOLOGIA	OBSERVACIONS
674	s/n	14003	AMP				1		TO	VI		1	1		Vidrat verd
674	s/n	14122	SEV					1	TO	VI	VI	1	1	Finals s.XIV- s.XV	Perfil sencer.
674	s/n	14122	ESC		1	1			TO	VI	VI	1	1	Finals s.XIV- s.XV	
674	s/n	14211	PAT		1				TO	VI	VI	1	1	s. XV - XVI	
674	s/n	14104	ESC		1				TO	VI	VI	1	1	1600- 1670	Orla de circumferències concèntriques.
674	s/n	14003	ESF		2				TO	VI	VI	2	2		Vidrat marró
674	s/n	14300	PAT		1				TO	VI	VI	1	1		
674	s/n	14103	PAT		1				TO	VI	VI	1	1	1600- 1670	
674	s/n	14129	ESC		1				TO	VI	VI	1	1	s. XVII	
674	s/n	14306	PAT		1				TO	VI	VI	1	1	s. XVII	Possible imitació de produccions italianes tipus Montelupo.
674	s/n	14250	PTL		1				TO	VI	AL	1	1	s. XIV	
674	s/n	14003	PDA		1				TO	VI	AL	1	1		Vidrat verd
674	s/n	14100	ESC		1				TO	VI	VI	1	1		
674	s/n	14003	PDA		1				TO	VI	AL	1	1		Vidrat marró
674	s/n	14003	TAP		1				TO		VI	1	1		Vidrat marró
676	s/n	14003	GER				1		TO		VI	1	1		Vidrat verd
677	s/n	14003	FIN				1		TO		VI	1	1		Vidrat verd
678	s/n	50029			1				MO			1	1		
678	s/n	14002	FIN		2				TO		AL	1	1		
679	s/n	14003	GIB	tipus II			1		TO	VI	AL	1	1		Vidrat color crema sobre engalba blanca.
679	s/n	20001	ATI					1	FS			1	1		Peça circular amb perforació central
679	s/n	13500	OLL		4				TO	RU	RU	1	1		
679	s/n	13500	CSS				1		TO	RU	RU	1	1		
679	s/n	14003	OLL		1				TO	VI	AL	1	1		Vidrat marró

UE	Nº INV.	PRODUC- CIÓ	FORMA TIPO- LOGIA	INF.	VO	BA	NA	ALTR	TÈCNICA	ACAB. INT.	ACAB. . EXT.	NÚM. MIN.	NÚM. TIPOL.	CRONOLOGIA	OBSERVACIONS
679	s/n	50006		1						RU	RU	1	1		
679	s/n	14003	GIB	tipus II	2	2	3		TO	VI	AL	3	2		Vidrat verd
679	s/n	14006	POA		1	2	1		TO	VI	VI	2	2		Vidrat verd
679	s/n	14002	FOB				1		TO		AL	1	1		
679	s/n	14100	ESC		1				TO	VI	VI	1	1	s. XVII	
679	s/n	60051	FIN				2								
679	s/n	13401	FIN		2				MA	RU	RU	1	1		
679	s/n	13500	OLL				1		TO			1	1		Peça sencera
680	s/n	14003	ESF			1			TO	VI	VI	1	1		Vidrat verd
680	s/n	14100	PAT		1				TO	VI	VI	1	1		
680	s/n	14129	PAT		1				TO	VI	VI	1	1	s. XVII	
680	s/n	14102	SEV		2				TO	VI	AL	1	1	1400- 1630	
680	s/n	14255	SEV		2	1			TO	VI	AL	1	1	s. XIV	
680	s/n	14100	GOT			1			TO	VI	VI	1	1		
680	s/n	15000	AND				1					1	1		Fitxa. Fragment de pisa retallada en forma circular.
680	s/n	14302	FAB				1		TO	VI	VI	1	1		Decoració en blau a l'exterior de la peça.
680	s/n	14005	FAB		1	1	1		TO		AL	1	1		Broc
680	s/n	14300	PAT		1				TO	VI	VI	1	1		
680	s/n	14104	PAT		1				TO	VI	VI	1	1	1600-1635	Orla d'arc doble.
680	s/n	14208	ESC			1			TO	VI	VI	1	1	Final s.XVI- principis s. XVII	
680	s/n	14300	BOL		2				TO	VI	VI	2	1		
680	s/n	14107	PAT		1				TO	VI	VI	1	1	1750- 1800	
680	s/n	14100	EOR		1	1			TO	VI	VI	1	1		

UE	Nº INV.	PRODUC- CIÓ	FORMA TIPO- LOGIA	INF.	VO	BA	NA	ALTR	TÈCNICA	ACAB. INT.	ACAB. .EXT.	NÚM. MIN.	NÚM. TIPOL.	CRONOLOGIA	OBSERVACIONS
680	s/n	20002	CLA					3	FS			3	3		
680	s/n	14103	ESC	1	1				TO	VI	VI			1600- 1670	
680	s/n	20001	FIN	1					FS			1	1		
680	s/n	50006	FIN					1	MA			1	1		
680	s/n	30000	FIN	2								1	1		Tonalitat verda amb reflex de diversos colors
680	s/n	30000	FIN	2								1	1		Tonalitat negre
680	s/n	30000	FIN	2								1	1		Tonalitat blava
680	s/n	30000	FIN	3								1	1		Tonalitat verd fosc
680	s/n	30000	FIN	1								1	1		Transparent
680	s/n	30000	FIN	6	1							1	1		Tonalitat verda
680	s/n	14003	OLL	5	4				TO	VI	AL	4	4		Vidrat marró
680	s/n	14003	MOR		1			1	TO	VI	VI	1	1		Vidrat verd. Bec.
680	s/n	14003	GIB	tipus II	5	2			TO	VI	AL	2	1		Vidrat melat
680	s/n	14003	GIB	tipus II	1	1	1		TO	VI	AL	1	1		Vidrat marró
680	s/n	14002	FIN	3	5	1			TO		AL	5	5		
680	s/n	14003	BAC	1	3	2			TO	VI	AL	3	2		Vidrat marró
680	s/n	50037						1	MO		VI	1	1		Rajola de cartabó, en verd i blanc.
680	s/n	14103	PAT	3	2				TO	VI	VI	2	2	1600- 1670	
680	s/n	50031						1	MO		VI	1	1	s. XVII	
680	s/n	14003	SEV	2	1				TO	VI	AL	2	2		Vidrat marró
680	s/n	20002	CLA					2	FS			2	2		
680	s/n	20002	FIN					3	FS			3	3		
680	s/n	14003		greixer a	3	1			TO	VI	AL	3	3		Vidrat marró

UE	Nº INV.	PRODUC- CIÓ	FORMA TIPO- LOGIA	INF.	VO	BA	NA	ALTR	TÈCNICA	ACAB. INT.	ACAB. .EXT.	NÚM. MIN.	NÚM. TIPOL.	CRONOLOGIA	OBSERVACIONS
680	s/n	14003	POA	2		1			TO	VI		1	1		Vidrat verd
680	s/n	14003	GIB tipus III	1					TO	VI	AL	1	1		Vidrat verd
680	s/n	14002	COS	1	1				TO		AL	1	1		Decoració incisa
680	s/n	50028						1	MO		VI	1	1		Vidrat verd
680	s/n	50007						1	MO			1	1		Perfil sencer.
680	s/n	14002	CAF	47	10	8			TO		AL	10	8		
680	s/n	14120	PAT	2	2				TO	VI	VI	2	1	1620- 1670	
680	s/n	50025		1	1				TO	VI	AL	1	1		Vidrat degradat
680	s/n	30000	FIN	6		1						1	1		tonalitat verda. Restauració (R8920)
680	s/n	30000	AMP	2	1							1	1		tonalitat verda. Restauració (R8920)
680	s/n	30000	FIN	2								1	1		Restauració (R8920). Tonalitat negra
681	s/n	14003	BAC	1					TO	VI	AL	1	1		Vidrat marró
681	s/n	14103	PAT	1					TO	VI	VI	1	1	1600- 1670	
681	s/n	14003	GIB tipus I	1					TO	VI	AL	1	1		Vidrat verd
681	s/n	14005	FIN	1					TO		AL	1	1		
681	s/n	14002	COS	2	1				TO		AL	1	1		Decoració incisa
681	s/n	14005	COS	1					TO		AL	1	1		Decoració incisa
681	s/n	14002	CAF	12		1			TO		AL	1	1		
681	s/n	14003	OLL				1		TO	VI	AL	1	1		Vidrat verd
681	s/n	60001	dau				1					1	1		
682	s/n	14120	PAT	1	1	1			TO	VI	VI	1	1	1620- 1670	
682	s/n	14003	BAC			1			TO	VI	AL	1	1		Vidrat verd
682	s/n	60054					1					1	1		Fragment de malacofauna marina.

UE	Nº INV.	PRODUC- CIÓ	FORMA TIPO- LOGIA	INF.	VO	BA	NA	ALTR	TÈCNICA	ACAB. INT.	ACAB. .EXT.	NÚM. MIN.	NÚM. TIPOL.	CRONOLOGIA	OBSERVACIONS
682	s/n	60054						5				5	5		petxina (Glycymeris Glycymeris). Dues presenten perforació antròpica a l'àpex.
682	s/n	11000	FIN	18					MA	AL	AL	1	1		
682	s/n	14104	ESC		1	1			TO	VI	VI	1	1	1600- 1670	Orla de circumferències concèntriques.
682	s/n	13502	OLL	1					TO	RU	AL	1	1		
682	s/n	11000	FIN	1					MA	AL	AL	1	1		
682	s/n	14005	CAT					1	TO		AL	1	1		Broc
682	s/n	40001						1				1	1		Fragment de làmina.
682	s/n	14003	PDA	1					TO	VI	AL	1	1		Vidrat marró
682	s/n	50031						2	MO		VI	2	2	s. XVII	
682	s/n	14002	FTA		1				TO		AL	1	1		Possible aiguamans.
682	s/n	11000	FIN					1	MA	AL	AL	1	1		
682	s/n	11000		1								1	1		Fragment de tuvot.
682	s/n	14002	COS		1				TO		AL	1	1		Decoració incisa
682	s/n	14003	OLL	2		1			TO	VI	AL	1	1		Vidrat verd
682	s/n	14002	CAF	1					TO		AL	1	1		
682	s/n	60054						1				1	1		Malacofauna Marina.
682	s/n	14100	PAT		1				TO	VI	VI	1	1		
682	s/n	20002		aixada				1	FJ			1	1	Època medieval	
683	001	11101	TEN		4				MA	AL	EF	1	1	Bronze Antic	Identificat com a UE 749. Empreptes d'estora
683	002	11101	TEN	5	1				MA	AL	EF	1	1	Bronze Antic	Identificat com a UE 749. Empreptes d'estora.
683	003	11101	FIN	5					MA	AL	EF	1	1	Bronze Antic	Identificat com a UE 749.
683	004	11101	TEN	1					MA	AL	EF	1	1	Bronze Antic	Identificat com a UE 749.
683	006	11101	TEN	1					MA	AL	EF	1	1	Bronze Antic	Identificat com a UE 749.

UE	Nº INV.	PRODUC- CIÓ	FORMA TIPO- LOGIA	INF. VO	BA NA	ALTR	TÈCNICA	ACAB. INT.	ACAB. . EXT.	NÚM. MIN.	NÚM. TIPOL.	CRONOLOGIA	OBSERVACIONS
683	007	11101	TEN	2			MA	AL	EF	1	1	Bronze Antic	Identificat com a UE 749.
683	008	11101	TEN	1			MA	AL	EF	1	1	Bronze Antic	Identificat com a UE 749.
683	009	11101	TEN	1			MA	AL	EF	1	1	Bronze Antic	Identificat com a UE 749.
683	010	11101	TEN	1			MA	AL	EF	1	1	Bronze Antic	Identificat com a UE 749.
683	011	11101	TEN	1			MA	AL	EF	1	1	Bronze Antic	Identificat com a UE 749.
683	012	11101	TEN	2			MA	AL	EF	1	1	Bronze Antic	Identificat com a UE 749.
683	013	11101	TEN	6			MA	AL	EF	1	1	Bronze Antic	Identificat com a UE 749.
683	014	11101	TEN	1			MA	AL	AL	1	1	Bronze Antic	Identificat com a UE 749.
683	015	11101	TEN	3			MA	AL	AL	1	1	Bronze Antic	Identificat com a UE 749.
683	016	11101	TEN	1			MA	AL	EF	1	1	Bronze Antic	Identificat com a UE 749.
683	017	11101	TEN	1	1		MA	AL	EF	1	1	Bronze Antic	Identificat com a UE 749. Impresions digitals al llavi.
683	018	11101	TEN	1			MA	AL	EF	1	1	Bronze Antic	Identificat com a UE 749. Cordó horitzontal amb impresions digitals.
683	019	11100	TEN	2			MA	AL	EF	1	1	Bronze Antic	Identificat com a UE 749.
683	020	11101	TEN	1			MA	AL	EF	1	1	Bronze Antic	Identificat com a UE 749.
683	021	11101	TEN	1	1		MA	AL	AL	1	1	Bronze Antic	Identificat com a UE 749. Impresions digitals al llavi i cordó horitzontal imprès.
683	022	11101	TEN	1			MA	AL	AL	1	1	Bronze Antic	Identificat com a UE 749. Impresions digitals al llavi.
683	023	11101	TEN	1			MA	AL	EF	1	1	Bronze Antic	Identificat com a UE 749.
683	024	11101	TEN	3			MA	AL	EF	1	1	Bronze Antic	Identificat com a UE 749.
683	025	11101	TEN	1			MA	AL	EF	1	1	Bronze Antic	Identificat com a UE 749.
683	026	11101	TEN	1			MA	AL	EF	1	1	Bronze Antic	Identificat com a UE 749.
683	028	11101	TEN	1			MA	AL	EF	1	1	Bronze Antic	Identificat com a UE 749.
683	029	11101	TEN	1			MA	AL	EF	1	1	Bronze Antic	Identificat com a UE 749.
683	030	11101	TEN	1			MA	AL	EF	1	1	Bronze Antic	Identificat com a UE 749.

UE	Nº INV.	PRODUC- CIÓ	FORMA TIPO- LOGIA	INF. VO	BA NA	ALTR	TÈCNICA	ACAB. INT.	ACAB. . EXT.	NÚM. MIN.	NÚM. TIPOL.	CRONOLOGIA	OBSERVACIONS
683	031	11101	TEN	1			MA	AL	EF	1	1	Bronze Antic	Identificat com a UE 749. Cordó horitzontal amb impressions digitals.
683	032	11101	TEN	2			MA	AL	EF	1	1	Bronze Antic	Identificat com a UE 749. Cordó horitzontal amb impressions digitals.
683	033	11101	TEN	1			MA	AL	EF	1	1	Bronze Antic	Identificat com a UE 749. Cordó horitzontal amb impressions digitals.
683	034	11101	TEN	1			MA	AL	EF	1	1	Bronze Antic	Identificat com a UE 749.
683	035	11101	TEN	1			MA	AL	EF	1	1	Bronze Antic	Identificat com a UE 749. Cordó horitzontal amb impressions digitals.
683	036	11101	TEN	4			MA	AL	EF	1	1	Bronze Antic	Identificat com a UE 749.
683	037	11101	TEN	5			MA	AL	EF	1	1	Bronze Antic	Identificat com a UE 749.
683	039	11101	TEN	4			MA	AL	EF	1	1	Bronze Antic	Identificat com a UE 749.
683	040	11101	TEN	1			MA	AL	EF	1	1	Bronze Antic	Identificat com a UE 749.
683	041	11101	TEN	1			MA	AL	EF	1	1	Bronze Antic	Identificat com a UE 749.
683	042	11101	TEN	1			MA	AL	EF	1	1	Bronze Antic	Identificat com a UE 749.
683	043	11101	TEN		1		MA	AL	EF	1	1	Bronze Antic	Identificat com a UE 749. Empreptes d'estora
683	044	11101	TEN	1			MA	AL	EF	1	1	Bronze Antic	Identificat com a UE 749.
683	045	11101	TEN	1			MA	AL	EF	1	1	Bronze Antic	Identificat com a UE 749.
683	046	11101	TEN	1			MA	AL	EF	1	1	Bronze Antic	Identificat com a UE 749.
683	047	11101	TEN	1			MA	AL	EF	1	1	Bronze Antic	Identificat com a UE 749.
683	048	11101	TEN	1			MA	AL	EF	1	1	Bronze Antic	Identificat com a UE 749.
683	049	11101	TEN	1			MA	AL	EF	1	1	Bronze Antic	Identificat com a UE 749.
683	050	11101	TEN	1			MA	AL	EF	1	1	Bronze Antic	Identificat com a UE 749.
683	051	11101	TEN	1			MA	AL	EF	1	1	Bronze Antic	Identificat com a UE 749.
683	052	11101	TEN	1			MA	AL	EF	1	1	Bronze Antic	Identificat com a UE 749.

UE	Nº INV.	PRODUC- CIÓ	FORMA TIPO- LOGIA	INF. VO	BA NA	ALTR	TÈCNICA	ACAB. INT.	ACAB. . EXT.	NÚM. MIN.	NÚM. TIPOL.	CRONOLOGIA	OBSERVACIONS
683	053	11101	TEN	1			MA	AL	EF	1	1	Bronze Antic	Identificat com a UE 749.
683	054	11101	TEN	1			MA	AL	EF	1	1	Bronze Antic	Identificat com a UE 749.
683	055	11101	TEN	1			MA	AL	EF	1	1	Bronze Antic	Identificat com a UE 749.
683	056	11101	TEN	1			MA	AL	EF	1	1	Bronze Antic	Identificat com a UE 749.
683	057	11101	TEN	3			MA	AL	EF	1	1	Bronze Antic	Identificat com a UE 749.
683	058	11101	TEN	1			MA	AL	EF	1	1	Bronze Antic	Identificat com a UE 749.
683	060	11101	TEN	1			MA	AL	EF	1	1	Bronze Antic	Identificat com a UE 749. Cordó horitzontal amb impressions digitals.
683	061	11101	TEN	4			MA	AL	EF	1	1	Bronze Antic	Identificat com a UE 749.
683	062	11101	TEN	1			MA	AL	EF	1	1	Bronze Antic	Identificat com a UE 749.
683	063	11101	TEN	1			MA	AL	EF	1	1	Bronze Antic	Identificat com a UE 749.
683	064	11101	TEN	2			MA	AL	AL	1	1	Bronze Antic	Identificat com a UE 749. Impressions digitals al llavi i cordó horitzontal imprès.
683	065	11101	TEN	1			MA	AL	AL	1	1	Bronze Antic	Identificat com a UE 749. Impressions digitals al llavi i cordó horitzontal imprès.
683	066	11101	TEN	2			MA	AL	EF	1	1	Bronze Antic	Identificat com a UE 749.
683	067	11101	TEN	2			MA	AL	EF	1	1	Bronze Antic	Identificat com a UE 749.
683	068	11101	TEN	1			MA	AL	EF	1	1	Bronze Antic	Identificat com a UE 749.
683	069	11101	TEN	1			MA	AL	EF	1	1	Bronze Antic	Identificat com a UE 749.
683	070	11101	TEN	1			MA	AL	EF	1	1	Bronze Antic	Identificat com a UE 749.
683	071	11101	TEN	1			MA	AL	EF	1	1	Bronze Antic	Identificat com a UE 749.
683	072	11101	TEN	1			MA	AL	EF	1	1	Bronze Antic	Identificat com a UE 749.
683	073	11101	TEN	4			MA	AL	EF	1	1	Bronze Antic	Identificat com a UE 749.
683	074	11101	TEN	3			MA	AL	EF	1	1	Bronze Antic	Identificat com a UE 749.
683	075	11101	TEN	1			MA	AL	EF	1	1	Bronze Antic	Identificat com a UE 749.



UE	Nº INV.	PRODUC- CIÓ	FORMA TIPO- LOGIA	INF. VO	BA NA	ALTR	TÈCNICA	ACAB. INT.	ACAB. . EXT.	NÚM. MIN.	NÚM. TIPOL.	CRONOLOGIA	OBSERVACIONS
683	076	11101	TEN	2			MA	AL	EF	1	1	Bronze Antic	Identificat com a UE 749.
683	077	11101	TEN	1			MA	AL	EF	1	1	Bronze Antic	Identificat com a UE 749.
683	078	11101	TEN	1			MA	AL	EF	1	1	Bronze Antic	Identificat com a UE 749.
683	079	11101	TEN	1			MA	AL	EF	1	1	Bronze Antic	Identificat com a UE 749.
683	080	11101	TEN	1			MA	AL	EF	1	1	Bronze Antic	Identificat com a UE 749.
683	081	11101	TEN	1			MA	AL	EF	1	1	Bronze Antic	Identificat com a UE 749.
683	082	11101	TEN	1			MA	AL	EF	1	1	Bronze Antic	Identificat com a UE 749. Cordó horitzontal amb impressions digitals.
683	083	11101	TEN	1			MA	AL	EF	1	1	Bronze Antic	Identificat com a UE 749. Cordó horitzontal amb impressions digitals.
683	084	11101	TEN	1			MA	AL	EF	1	1	Bronze Antic	Identificat com a UE 749.
683	085	11101	TEN	1			MA	AL	EF	1	1	Bronze Antic	Identificat com a UE 749.
683	086	11101	TEN	1			MA	AL	EF	1	1	Bronze Antic	Identificat com a UE 749.
683	087	11101	TEN	3			MA	AL	EF	1	1	Bronze Antic	Identificat com a UE 749.
683	088	11101	TEN	1			MA	AL	EF	1	1	Bronze Antic	Identificat com a UE 749.
683	089	11101	TEN		1		MA	AL	AL	1	1	Bronze Antic	Identificat com a UE 749. Empremtes d'estora. Presenta un petit forat.
683	090	11101	TEN	1			MA	AL	EF	1	1	Bronze Antic	Identificat com a UE 749.
683	091	11101	TEN		1		MA	AL	EF	1	1	Bronze Antic	Identificat com a UE 749. Empremtes d'estora.
683	092	11101	TEN	13	3		MA	AL	EF	1	1	Bronze Antic	Identificat com a UE 749.
683	093	11101	FIN	3			MA	AL	AL	1	1	Bronze Antic	Identificat com a UE 749. Ceràmica amb decoració del Grup del Nord-est (Epicampaniforme); decoració de garlandes de trets impresos i motius semicirculars.
683	s/n	11001	FIN	1			MA	AL	ES	1	1	Neolític	Identificat com a UE 749. Espatulat vertical.
683	s/n	11001	FIN	1			MA	AL	AL	1	1	Neolític (Montboló)	Identificat com a UE 749. Nansa tubular vertical.
683	s/n	40001				1				1	1		Nucli.

UE	Nº INV.	PRODUC- CIÓ	FORMA TIPO- LOGIA	INF. VO	BA NA	ALTR	TÈCNICA	ACAB. INT.	ACAB. . EXT.	NÚM. MIN.	NÚM. TIPOL.	CRONOLOGIA	OBSERVACIONS
683	s/n	11101	FIN	1			MA	AL	AL	1	1	Bronze Antic	Identificat com a UE 749. Cordó horitzontal amb impressions digitals.
683	s/n	11101	FIN		1		MA	AL	EF	1	1	Bronze Antic	Identificat com a UE 749. Empremtes d'estora.
683	s/n	11101	FIN		1		MA	AL	AL	1	1	Bronze Antic	Identificat com a UE 749. Llaví decorat amb impressions digitals.
683	s/n	11101	FIN	1			MA	AL	AL	1	1	Bronze Antic	Identificat com a UE 749. Presenta un cordó horitzontal imprés.
683	s/n	11101	FIN	18			MA	AL	EF	1	1	Bronze Antic	Identificat com a UE 749.
683	s/n	11000	FIN	10			MA	AL	AL	1	1		Identificat com a UE 749.
683	s/n	40000				1				1	1		Esquist. Mà de morter.
684	s/n	60054				1				1	1		Petxina (Glycymeris Glycymeris).
684	s/n	11001	BCA	1			MA	AL	AL	1	1	Neolític	
685	s/n	14003	ESC		1		TO	VI	AL	1	1		Vidrat verd
685	s/n	14003	TAP		2		TO		VI	2	2		Vidrat marró
685	s/n	13500	FAB	2	1		TO		AL	1	1		
685	s/n	60051	FIN			21							
685	s/n	60051				1							Fragment de costelles
685	s/n	60051				2							vèrtebre
685	s/n	60054				1							ostra
685	s/n	13500	OLL	1	1		TO		AL	1	1		
685	s/n	14003	OLL		1		TO	VI	AL	1	1		Vidrat verd. Llaví pla. Decoració de quatre línies incises.
685	s/n	14003			3		TO	VI	AL	3	2		Vidrat marró
685	s/n	14003	GRR	5		2	TO	VI	VI	2	2		Vidrat interior verd clar i exterior verd
685	s/n	14003	PDA	1	1		TO	VI	AL	1	1		Vidrat marró

UE	Nº INV.	PRODUC- CIÓ	FORMA TIPO- LOGIA	INF.	VO	BA	NA	ALTR	TÈCNICA	ACAB. INT.	ACAB. . EXT.	NÚM. MIN.	NÚM. TIPOL.	CRONOLOGIA	OBSERVACIONS
685	s/n	14005	FTA	6					TO	AL		1	1		
685	s/n	14003	SEV		1	1			TO	VI	AL	1	1		Vidrat melat
685	s/n	14003	CAT				1		TO	VI		1	1		Vidrat marró
685	s/n	50025		2					TO	VI	AL	1	1		Vidrat verd
685	s/n	14003	GIB	Tipus I	2	3			TO	VI	AL	3	2		Vidrat marró
685	s/n	14003	OLL		1	1			TO	VI	AL	1	1		Vidrat verd
685	s/n	14200	ESC		2				TO	VI	VI	1	1	Final s.XV- mitjan s.XVII	
685	s/n	14250	PTL		1				TO	VI	AL	1	1	s. XIV	
685	s/n	14255	SEV		3	5	2		TO	VI	AL	5	3	s. XIV	
685	s/n	14256	POT		1				TO	VI	VI	1	1	s. XIV	Vidrat verd interior i verd amb manganès a l'exterior.
685	s/n	14003	GIB	tipus I	2	1			TO	VI	AL	1	1		Vidrat verd
685	s/n	14208	PAT		1				TO	VI	VI	1	1	Final s.XVI- principis s. XVII	
685	s/n	14003	GER		1		1		TO	VI	AL	1	1		Vidrat marró
685	s/n	14200	PAT			1	1		TO	VI	VI	1	1	Final s.XV- mitjan s.XVII	
685	s/n	14211	PAT		1	1			TO	VI	VI	1	1	s. XV-XVI	
685	s/n	14102	ESC		1				TO	VI	AL	1	1	1400- 1630	
685	s/n	14122	ESC		1				TO	VI	VI	1	1	Finals s.XIV- s.XV	
685	s/n	14100	SEV			1			TO	VI	VI	1	1		
685	s/n	14100	EOR		1	1			TO	VI	VI	1	1		
685	s/n	14100	PAT			1			TO	VI	VI	1	1		
685	s/n	14305	PAT		1				TO	VI	VI	1	1	s. XVII	
685	s/n	14003	BAC				1		TO	VI	AL	1	1		Vidrat melat

UE	Nº INV.	PRODUC- CIÓ	FORMA TIPO- LOGIA	INF.	VO	BA	NA	ALTR	TÈCNICA	ACAB. INT.	ACAB. .EXT.	NÚM. MIN.	NÚM. TIPOL.	CRONOLOGIA	OBSERVACIONS
685	s/n	14003	FIN	5	1	1			TO	VI	AL	1	1		Vidrat verd
685	s/n	14200	POT	1					TO	VI	VI	1	1	Final s.XV- mitjan s.XVII	Decoració reticulada a l'exterior de la peça.
685	s/n	14003	FIN	3					TO	VI	AL	1	1		Vidrat marró
685	s/n	14103	EOR	1		1			TO	VI	VI	1	1	1600- 1670	
685	s/n	14003	FAB					1	TO	VI	VI	1	1		Bec. Vidrat interior verd i exterior verd. Possible pitxer.
685	s/n	14002	COS	1		1			TO		AL	1	1		Decoració incisa
685	s/n	14002	CAF	31	3	1			TO		AL	3	3		
685	s/n	14002	FIN	9	1	5			TO		AL	5	5		
685	s/n	60001	FIN					1				1	1		
685	s/n	14125	PAT	1					TO	VI	VI	1	1	1630-1670	
685	s/n	14120	PAT	1	1				TO	VI	VI	1	1	1620- 1670	
685	s/n cv	14003	OLL	5	1				TO	VI	AL	1	1		Vidrat marró
687	s/n	60051	FIN					3							
687	s/n	14003	OLL	9					TO	VI	AL	1	1		Vidrat marró
687	s/n	13500	OLL	2					TO		AL	1	1		
687	s/n	14003	OLL	1					TO	VI	AL	1	1		Vidrat verd
687	s/n	14003	ESC		1				TO	VI	VI	1	1		Vidrat interior verd clar i exterior verd
687	s/n	14250	ESC	1	1	2			TO	VI	AL	2	2	s. XIV	
687	s/n	14003	GRR					1	TO	VI	AL	1	1		Vidrat marró
687	s/n	14003	FTA	1		1			TO		VI	1	1		Vidrat verd
687	s/n	14003	FOB	2					TO	VI	VI	1	1		Vidrat interior verd clar i exterior verd
687	s/n	14002	FIN	3		4			TO		AL	4	4		
687	s/n	14002	GER		1	2			TO		AL	1	1		

UE	Nº INV.	PRODUC- CIÓ	FORMA TIPO- LOGIA	INF.	VO	BA	NA	ALTR	TÈCNICA	ACAB. INT.	ACAB. .EXT.	NÚM. MIN.	NÚM. TIPOL.	CRONOLOGIA	OBSERVACIONS
687	s/n	14003	GIB	1					TO	VI	AL	1	1		Vidrat marró
687	s/n	20001	FIN					1	FS			1	1		fragment de peça circular
687	s/n	14003	GRR	4			1		TO	VI	VI	1	1		Vidrat interior verd clar i exterior verd
687	s/n	14255	SEV		2	2			TO	VI	AL	2	2	s. XIV	
687	s/n	14003	GIB	tipus II	1	2	1		TO	VI	AL	2	2		Vidrat verd
687	s/n	20002	CLA					1	FS			1	1		Tija
687	s/n	14250	PTL	4	1				TO	VI	AL	1	1	s. XIV	
687	s/n	14003	CSS		1				TO	VI	AL	1	1		Vidrat marró
687	s/n	14250	PAT		1				TO	VI	AL	1	1	s. XIV	
687	s/n	14122	PAT	5	1				TO	VI	VI	1	1	Finals s.XIV- s.XV	Molt fragmentada.
687	s/n	14250	FAB	1		1			TO	VI	VI	1	1	s. XIV	
689	001	14122	ESC			1			TO	VI	VI	1	1	Finals s.XIV- s.XV	Motiu central: decoració geomètrica.
689	s/n	14002	COS		1				TO		AL	1	1		Decoració incisa
689	s/n	14005	FIN	1					TO	RU	AL	1	1		
689	s/n	14003	GIB	tipus II		1			TO	VI	AL	1	1		Vidrat melat
689	s/n	14003	GIB	tipus II	3	4			TO	VI	AL	4	4		Vidrat verd
689	s/n	14003	OLL	1	3		2		TO	VI	AL	3	2		Vidrat verd. Llavi pla.
689	s/n	14003	MOR		2				TO	VI	VI	2	2		Vidrat verd interior i exterior.
689	s/n	14250	PAT	1	4	3			TO	VI	AL	4	3	s. XIV	
689	s/n	14100	GER	1			1		TO	VI	VI	1	1	s. XIV	
689	s/n	14256	POT	1					TO		VI	1	1	s. XIV	
689	s/n	14200	PAT		1				TO	VI	VI	1	1	Final s.XV- mitjan s.XVII	
689	s/n	14211	FTA	2					TO	VI	VI	1	1	s. XV - XVI	Molt fragmentada.

UE	Nº INV.	PRODUC- CIÓ	FORMA TIPO- LOGIA	INF.	VO	BA	NA	ALTR	TÈCNICA	ACAB. INT.	ACAB. . EXT.	NÚM. MIN.	NÚM. TIPOL.	CRONOLOGIA	OBSERVACIONS
689	s/n	14101	ESC	2	1	2			TO	VI	VI	2	2	s. XV	
689	s/n	14100	ESC	4	2	1			TO	VI	AL	2	2		
689	s/n	14255	ESC		2	1			TO	VI	AL	2	1	s. XIV	
689	s/n	14250	ESC		8				TO	VI	AL	8	4	s. XIV	
689	s/n	14002	CAF	2					TO		AL	1	1		
689	s/n	14255	PAT	6	7	7			TO	VI	AL	7	7	s. XIV	
689	s/n	14003	FAB		2		1		TO	VI	AL	2	1		Vidrat verd
689	s/n	14250	PTL		8	2			TO	VI	AL	8	5	s. XIV	
689	s/n	14122	POT	1					TO	VI	VI	1	1	Finals s.XIV- s.XV	Decoració geomètrica a l'exterior.
689	s/n	14122	ESC	1					TO	VI	VI	1	1	Finals s.XIV- s.XV	Decoració geomètrica.
689	s/n	14003	FIN	2		2			TO	VI	AL	2	2		Vidrat verd
689	s/n	14002	FTA	3	1	2	3		TO		AL	2	2		
689	s/n	14003	LCB			1			TO	VI	AL	1	1		Vidrat verd
689	s/n	14003	FIN	2					TO	VI	AL	1	1		Vidrat marró
689	s/n	14003	POA	1	1		3		TO		VI	1	1		Vidrat verd
689	s/n	14003	GRR	1		1	1		TO	VI	VI	1	1		Vidrat verd interior i exterior.
689	s/n	14255	PTL	4	3				TO	VI	AL	3	3	s. XIV	
689	s/n	14002	FIN				1		TO			1	1		Possible graella de fogó.
689	s/n	14003	TAP		3				TO		VI	3	2		Vidrat marró
689	s/n	13502	OLL		2				TO	AL	AL	2	1		
689	s/n	14003	OLL	10	19				TO	VI	AL	19	6		Vidrat marró
689	s/n	14003	OLL		2				TO	VI	AL	2	2		Vidrat verd
689	s/n	14003	TUP		1				TO	VI	AL	1	1		Vidrat marró

UE	Nº INV.	PRODUC- CIÓ	FORMA TIPO- LOGIA	INF.	VO	BA	NA	ALTR	TÈCNICA	ACAB. INT.	ACAB. . EXT.	NÚM. MIN.	NÚM. TIPOL.	CRONOLOGIA	OBSERVACIONS
689	s/n	14003	greixer a	3	4		3		TO	VI	AL	4	2		Vidrat marró
689	s/n	14003	greixer a				1	1	TO	VI	AL	1	1		Vidrat verd
691	s/n	14002	FIN				1		TO		AL	1	1		
691	s/n	13500	OLL				1	1	TO		AR	1	1		
691	s/n	14003	GIB tipus I					1	TO	VI	AL	1	1		Vidrat melat
691	s/n	14003	GIB					1	TO	VI	AL	1	1		Vidrat verd
695	001	20001	MON									1	1		
695	s/n	30000	element indeter minat					1				1	1		Tonalitat negra. Restauració (R8921). Tub finalitzat amb punta
695	s/n	30000	FTA				5	1				1	1		Tonalitat verda. Restauració (R8921)
695	s/n	30000	FIN				1	1				1	1		Transparent. Restauració (R8921)
695	s/n	30000	FIN					1				1	1		Tonalitat transparent
695	s/n	20002	CLA					3	FS			3	3		
695	s/n	20002	FIN					1	FS			1	1		
695	s/n	60001	BOT					5				5	5		
695	s/n	14109	PLA					1	TO	VI	VI	1	1	Primera meitat s. XVIII	
695	s/n	14300	TAS				1		MO	VI	VI	1	1	s. XVIII	
695	s/n	14301	PAT				1	2	TO	VI	VI	2	1		Vora del plat pintada en blau.
695	s/n	14300	PDA				4	5	TO	VI	VI	5	4	s. XVII - XVIII	
695	s/n	14003	PTA					2	TO	VI	AL	2	1		Vidrat marró
695	s/n	14002	FIN				2		TO		AL	1	1		

UE	Nº INV.	PRODUC- CIÓ	FORMA TIPO- LOGIA	INF.	VO	BA	NA	ALTR	TÈCNICA	ACAB. INT.	ACAB. .EXT.	NÚM. MIN.	NÚM. TIPOL.	CRONOLOGIA	OBSERVACIONS
695	s/n	20001	FIN					1	FS			1	1		
695	s/n	20001	AGU					10	FS			10	10		
696	001	40018	PLC					1	MA			1	1		Aplic de façana fragmentat.
696	s/n	14122	SEV	1					TO	VI	VI	1	1	Finals s.XIV- s.XV	
696	s/n	14305	PAT	3					TO	VI	VI	1	1	s. XVII	Molt fragmentada.
696	s/n	14250	PTL		2	1			TO	VI	AL	2	1	s. XIV	
696	s/n	14250	ESC	1					TO	VI	AL	1	1	s. XIV	
696	s/n	14250	FTA			1			TO	VI	VI	1	1	s. XIV	
696	s/n	14100	EOR	2	1	2	3		TO	VI	VI	2	2		
696	s/n	14100	PAT	6	3				TO	VI	VI	3	3		
696	s/n	50037						1	MO		VI	1	1		Rajola de cartabó, en verd i blanc
696	s/n	15000	AND					1	MO		AL	1	1		Podria ser un aplic. Però la minsa part que es conserva no permet afirmar-ho amb rotunditat.
696	s/n	14100	FIN					1	MO	VI	VI	1	1		Possible figura. Molt fragmentada, fet que no permet la seva identificació.
696	s/n	60001						1				1	1		S'hi aprecien marques de tall.
696	s/n	20002	CLA					1	FS			1	1		
696	s/n	14306	PAT	1		1			TO	VI	VI	1	1	s. XVII	Possible imitació de produccions italianes tipus Montelupo.
696	s/n	14200	PAT	2	2				TO	VI	VI	2	2	Final s.XV- mitjan s.XVII	
696	s/n	14002	COS	4		1			TO		AL	1	1		Decoració incisa.
696	s/n	14003	FOB	7		1			TO	VI	AL	1	1		Vidrat verd
696	s/n	14003	FTA			1			TO		VI	1	1		Vidrat verd
696	s/n	14003	FIN	1		1			TO	VI	AL	1	1		Vidrat melat
696	s/n	14002	FIN	23		6			TO		AL	6	6		



UE	Nº INV.	PRODUC- CIÓ	FORMA TIPO- LOGIA	INF.	VO	BA	NA	ALTR	TÈCNICA	ACAB. INT.	ACAB. .EXT.	NÚM. MIN.	NÚM. TIPOL.	CRONOLOGIA	OBSERVACIONS
696	s/n	60051						1							fragment de mandíbula
696	s/n	14002	CAF	99	14	11			TO		AL	14	14		
696	s/n	50031						2	MO		VI	2	2	s. XVII	
696	s/n	14208	PAT	1		1			TO	VI	VI	1	1	Final s.XVI- principis s. XVII	
696	s/n	14200	ESC	2		1			TO	VI	VI	1	1	Final s.XV- mitjan s.XVII	
696	s/n	14208	EOR				1	1	TO	VI	VI	1	1	Final s.XVI- principis s. XVII	
696	s/n	14102	SEV	1		3			TO	VI	AL	3	3	1400- 1630	
696	s/n	14103	PAT	3					TO	VI	VI	1	1	1600- 1670	Molt fragmentada.
696	s/n	14122	ESC	1	1	1			TO	VI	VI	1	1	Finals s.XIV- s.XV	Motiu central: palmeta.
696	s/n	60051	FIN					4							
696	s/n	14003	OLL	3	2		1		TO	VI	AL	2	2		Vidrat verd
696	s/n	14003	TAP		2		2		TO		VI	2	2		Vidrat marró
696	s/n	14003	PDA	1	7		2		TO	VI	AL	7	7		Vidrat marró
696	s/n	14003	BAC		2				TO	VI	AL	2	2		Vidrat marró
696	s/n	14003	ESF	1	1		4		TO	VI	VI	4	4		Vidrat marró
696	s/n	14003	OLL	11	6		6		TO	VI	AL	6	5		Vidrat marró
696	s/n	14003	GIB	tipus III	7	1		3	TO	VI	AL	3	3		Vidrat marró
696	s/n	14003		greixer a	1	1			TO	VI	AL	1	1		Vidrat marró
696	s/n	14003	GIB	tipus II	9		3		TO	VI	AL	3	3		Vidrat verd
696	s/n	14003	POA		1	1		2	TO		VI	1	1		Vidrat verd
696	s/n	14003	CAT		1			1	TO		VI	1	1		Vidrat marró

UE	Nº INV.	PRODUC- CIÓ	FORMA TIPO- LOGIA	INF.	VO	BA	NA	ALTR	TÈCNICA	ACAB. INT.	ACAB. .EXT.	NÚM. MIN.	NÚM. TIPOL.	CRONOLOGIA	OBSERVACIONS
696	s/n	14003	CAT	1		1			TO	VI		1	1		Vidrat verd
696	s/n	14003	GRR	2		1			TO	VI	VI	1	1		Vidrat interior verd clar i exterior verd
696	s/n	50025		11	1				TO	VI	AL	1	1		Vidrat verd
696	s/n	14003	GRE			2			TO	VI	AL	2	1		Vidrat marró
696	s/n	14003	SEV			1			TO	VI	AL	1	1		Vidrat marró
			Tipus II												
703	s/n	14114	PAT			1			TO	VI	VI	1	1	1670- 1720	
710	s/n	14100	PAT	1					TO	VI	AL	1	1		Molt fragmentada.
716	s/n	14003	FOB	2					TO	VI	AL	1	1		Vidrat verd
716	s/n	14100	ESC	2					TO	VI	AL	1	1		Molt fragmentada.
716	s/n	14003	FOB	1					TO	VI	VI	1	1		Vidrat interior verd clar i exterior verd
718	s/n	14003	GIB	2					TO	VI	AL	1	1		Vidrat verd
718	s/n	14003	OLL	1					TO	VI	AL	1	1		Vidrat marró
718	s/n	14255	PAT	2					TO	VI	AL	1	1	s. XIV	
720	s/n	14006	FIN	1		1			TO	VI	VI	1	1		Vidrat verd
720	s/n	14003	SEV			1			TO	VI	AL	1	1		Vidrat marró
720	s/n	14003	OLL	1					TO	VI	AL	1	1		Vidrat marró
720	s/n	14003	POA			1			TO		VI	1	1		Vidrat verd
720	s/n	14306	PAT	1					TO	VI	VI	1	1	s. XVII	Possible imitació de produccions italianes tipus Montelupo.
720	s/n	14120	EOR		1	1			TO	VI	VI	1	1	1620- 1670	
723	001	14100	FIN			1			TO	VI	VI	1	1	s. XV	
723	002	15000	FAN				1		MO		VI	1	1	s. XV	Fragment d'una cara humana vidriada en verd.
723	003	15000	FZM				1		MO		VI	1	1	s. XV	Fragment d'un cap de cavall vidrat en verd.
723	004	20001	MON				1					1	1		

UE	Nº INV.	PRODUC- CIÓ	FORMA TIPO- LOGIA	INF.	VO	BA	NA	ALTR	TÈCNICA	ACAB. INT.	ACAB. . EXT.	NÚM. MIN.	NÚM. TIPOL.	CRONOLOGIA	OBSERVACIONS
723	s/n	14003	OLL	1	5	1	1		TO	VI	AL	5	1		Vidrat marró. Llavi arrodonit
723	s/n	14005	FTA	3			4		TO		AL	4	4		
723	s/n	13502	OLL		1				TO	AL	AL	1	1		Llavi arrodonit.
723	s/n	14003	TAP		1				TO	VI	VI	1	1		Vidrat marró
723	s/n	14002	FIN				1		TO	AL	ET	1	1		
723	s/n	14003	GIB tipus II	17	27		5		TO	VI	AL	27	10		Vidrat verd
723	s/n	14003	GIB tipus II	1	1				TO	VI	AL	1	1		Vidrat melat
723	s/n	14003	GIB tipus II		1				TO	VI	AL	1	1		Vidrat marró
723	s/n	14002	CAF	47	5		12		TO		AL	12	12		Hi ha sis bases que no presenten forat a la part central. Malgrat això, la seva forma porta a pensar que es tracti de catúfols.
723	s/n	14002	COS	8	2		1		TO		AL	2	2		Decoració incisa.
723	s/n	50025		1					TO	VI	AL	1	1		Vidrat verd
723	s/n	14002	FIN	1	1	11	5		TO		AL	11	11		
723	s/n	14003	SEV	1	1				TO	VI	AL	1	1		Vidrat verd
723	s/n	14003	FIN	3		2			TO	VI	AL	2	2		Vidrat verd
723	s/n	60054	petxina					1							
723	s/n	60051	FIN					9							
723	s/n	14003	BAC		1	3			TO	VI	AL	3	3		Vidrat verd
723	s/n	14003	CSS			2			TO	VI	VI	2	1		Vidrat marró
723	s/n	14003	MOR	6	13		5		TO	VI	VI	13	5		Vidrat interior verd clar i exterior verd.
723	s/n	14002	TEN		1				TO		AL	1	1		
723	s/n	14002	GER	1	1		2		TO		AL	1	1		
723	s/n	30000	FIN				1					1	1		De tanalitat blava i groga. Restauració (R8923)

UE	Nº INV.	PRODUC- CIÓ	FORMA TIPO- LOGIA	INF.	VO	BA	NA	ALTR	TÈCNICA	ACAB. INT.	ACAB. .EXT.	NÚM. MIN.	NÚM. TIPOL.	CRONOLOGIA	OBSERVACIONS
723	s/n	30000	FIN	1		1						1	1		Transparent. Restauració (R8923)
723	s/n	30000	FTA		1	1						1	1		La vora possiblement d'ampolla. Tonalitat verda. Restauració (R8923)
723	s/n	20002	CLA					1	FS			1	1		
723	s/n	14123	FOB	1	2	1			TO	VI	VI	2	1	s. XV	Decoració floral. En una de les vores hi trobem l'arrancament d'una nansa, malgrat tot la tipologia de la peça s'assembla a un plat.
723	s/n	14250	PTL	3	17	7			TO	VI	AL	17	7	s. XIV	Motiu central: estrella.
723	s/n	14211	EOR	14	2	10			TO	VI	VI	10	10	s. XV	Material molt fragmentat.
723	s/n	14200	ESC	4	1	5			TO	VI	VI	5	5	Final s.XV- mitjan s.XVII	Decoració malmesa.
723	s/n	14200	PAT	1		1			TO	VI	VI	1	1	Final s.XV- mitjan s.XVII	Decoració geomètrica.
723	s/n	14214	ESC	2		2			TO	VI	VI	2	2	s. XV	Decoració floral
723	s/n	14214	ESC	15	7	3			TO	VI	VI	7	7	s. XV	Motiu central: roseta o petals disposats de manera radial.
723	s/n	14101	FIN				1		TO		VI	1	1	s. XV	Mànec.
723	s/n	14100	TAP	1					TO		VI	1	1	s. XV	
723	s/n	14101	PAT		3				TO	VI	VI	3	1	s. XV	Orla amb escriptura.
723	s/n	14123	FIN	3					TO	VI	VI	1	1	s. XV	Decoració floral
723	s/n	14122	TAP		1				TO	VI	VI	1	1	s. XV	Filet concèntric.
723	s/n	14123	PAT	4	3	1			TO	VI	VI	3	2	s. XV	Decoració floral
723	s/n	14122	PAT	9	2	6			TO	VI	VI	6	6	s. XV	Decoració malmesa
723	s/n	14122	PAT	4		5			TO	VI	VI	5	5	s. XV	Motiu central: un filet concèntric.
723	s/n	14122	PAT	1		4			TO	VI	VI	4	3	s. XV	Motiu central: palmeta.
723	s/n	14122	PAT			2			TO	VI	VI	2	2	s. XV	Motiu central geomètric: raig d'estrella.
723	s/n	14122	POT	1					TO	VI	VI	1	1	s. XV	Decoració geomètrica a l'exterior.

UE	Nº INV.	PRODUC- CIÓ	FORMA TIPO- LOGIA	INF.	VO	BA	NA	ALTR	TÈCNICA	ACAB. INT.	ACAB. .EXT.	NÚM. MIN.	NÚM. TIPOL.	CRONOLOGIA	OBSERVACIONS
723	s/n	14251	PTL		1				TO	VI	AL	1	1	s. XIV- XV	
723	s/n	14003	FOB		2	6			TO	VI	AL	6	6		Vidrat verd
723	s/n	14250	SLR		3				TO	VI	AL	3	3	s. XIV	
723	s/n	14250	ESC		3	1			TO	VI	AL	1	1	s. XIV	Motiu central: angles oposats.
723	s/n	14122	PAT		4	4	9		TO	VI	VI	9	9	s. XV	Motiu central: Palmetes i fulles radials.
723	s/n	14255	SEV		3	4	3		TO	VI	AL	4	4	s. XIV	Motiu central heràldic.
723	s/n	14255	PTL		13	6			TO	VI	AL	13	7	s. XIV	Motiu central: palmeta.
723	s/n	14255	ESC		1	1			TO	VI	AL	1	1	s. XIV	
723	s/n	14250	POT			1			TO	VI	AL	1	1	s. XIV	Vidrat blanc interior.
723	s/n	14250	PAT		4	7	2		TO	VI	AL	7	2	s. XIV	Motiu central heràldic.
723	s/n	14251	PLA			1			TO	VI	VI	1	1	s. XIV-XV	
723	s/n	14250	SEV		1	2	1		TO	VI	AL	2	2	s. XIV	Motiu central heràldic.
723	s/n	14100	EOR		24	9	21		TO	VI	VI	21	21	s. XV	
723	s/n	14100	PAT		23	12			TO	VI	VI	12	12	s. XV	
723	s/n	14100	FAB				1		TO	VI	VI	1	1	s. XV	
723	s/n	12052	PAT		3				TO	AL	AL	1	1		Pintada a l'interior amb línies ondulades en manganès.
723	s/n	14250	FAB	pitxer		1	3		TO	VI	VI	3	2	s. XIV	Molt fragmentada.
723	s/n	14255	POT		1				TO	VI	VI	1	1	s. XIV	Vidrat interior blanc.
723	s/n	14255	POT		1				TO	VI	VI	1	1	s. XIV	Vidrat interior color verd.
723	s/n	14255	PAT		41	22	8		TO	VI	AL	22	8	s. XIV	Material molt fragmentat.
723	s/n	14100	GOT			1			TO	VI	AL	1	1	s. XV	
723	s/n	14102	PAT		9	6	2		TO	VI	AL	6	3	s. XV	Motiu central de la palmeta.
723	s/n	20001	FIN					4	FS			4	4		
723	s/n	20001	SIV		2				FS			2	1		

UE	Nº INV.	PRODUC- CIÓ	FORMA TIPO- LOGIA	INF.	VO	BA	NA	ALTR	TÈCNICA	ACAB. INT.	ACAB. .EXT.	NÚM. MIN.	NÚM. TIPOL.	CRONOLOGIA	OBSERVACIONS
723	s/n	20001	FIN					1	FS			1	1		peça circular amb perforació central de forma triangular
723	s/n	20001	AGU					12	FS			12	12		
723	s/n	20001	fil					13	FS			13	13		
723	s/n	14122	EOR	4	2	2	1		TO	VI	VI	2	2	s. XV	Decoració malmesa
723	s/n	14003	cànter	33	12	1	33		TO	VI	VI	12	12		Vidrat interior verd clar i exterior verd fosc.
723	s/n	14003	POA	8	2	2	21	10	TO		VI	10	10		Vidrat verd
723	s/n	14003	POA	3	3		9	6	TO		VI	6	6		Vidrat melat
723	s/n	14003	FIN					2	TO	AL	VI	2	2		
723	s/n	14003	FTA	5		1	5		TO		VI	5	5		Vidrat verd
723	s/n	14102	PTL	4	4	1			TO	VI	AL	4	1	s. XV	
723	s/n	14122	ESC	38	25	13			TO	VI	VI	25	13	s. XV	Motiu central: Palmetes i fulles radials.
723	s/n	14122	EOR	1	3	1			TO	VI	VI	3	1	s. XV	Orla amb escriptura. No es pot apreciar què hi diu.
723	s/n	14122	ESC	1		1			TO	VI	VI	1	1	s. XV	Motiu central heràldic.
723	s/n	14122	ESC	9	8	8			TO	VI	VI	8	8	s. XV	Orla d'un filet concèntric.
723	s/n	14122	ESC	3	2				TO	VI	VI	2	2	s. XV	Orla d'estil geomètric.
723	s/n	14122	ESC		1	1			TO	VI	VI	1	1	s. XV	Motiu central geomètric: raig d'estrella.
723	s/n	14003	FAB	1	1				TO	VI	AL	1	1		Vidrat verd
723	s/n	14122	ESC			9			TO	VI	VI	9	9	s. XV	Motiu central de la palmeta.
723	s/n	20001	XIN					1	FS			1	1		cap de xinxeta
723	s/n	14123	ESC	13	10	6			TO	VI	VI	10	6	s. XV	Decoració floral.
723	s/n	14102	ESC		1				TO	VI	AL	1	1	s. XV	Orla de dos filets concèntrics.
723	s/n	14102	PAT	3		4			TO	VI	AL	4	4	s. XV	Molt fragmentada.
723	s/n	14102	PAT	1	5				TO	VI	AL	5	3	s. XV	Orla de dos filets concèntrics.

UE	Nº INV.	PRODUC- CIÓ	FORMA TIPO- LOGIA	INF.	VO	BA	NA	ALTR	TÈCNICA	ACAB. INT.	ACAB. .EXT.	NÚM. MIN.	NÚM. TIPOL.	CRONOLOGIA	OBSERVACIONS
723	s/n	14102	PAT	2	4				TO	VI	AL	4	3	s. XV	Orla d'un filet concèntric amb grups de traços rectes cap endins.
725	s/n	14104	PAT	1					TO	VI	VI	1	1	1600-1635	Orla d'arc doble.
725	s/n	14003	GIB		1				TO	VI	AL	1	1		Vidrat marró
725	s/n	14107	ESC		1				TO	VI	VI	1	1	1730- 1850	Molt fragmentada.
725	s/n	14107	PAT	2	1				TO	VI	VI	1	1	1730- 1780	Orla de Punta de Berain.
725	s/n	14107	PAT		1	1			TO	VI	VI	1	1	1750- 1850	
725	s/n	14104	ESC	1	2				TO	VI	VI	2	1	1620- 1670	Orla de circumferències concèntriques.
725	s/n	14120	PAT	2					TO	VI	VI	1	1	1620- 1670	
725	s/n	15000	TPT				11		MA		AL	11	11		
725	s/n	14003	CAT				1		TO		VI	1	1		Broc. Vidriat color verd
725	s/n	14107	EOR			1			TO	VI	VI	1	1	1750- 1850	Decorada tant a l'exterior com a l'interior.
725	s/n	14003	PDA		1				TO	VI	AL	1	1		Vidrat marró
725	s/n	50033					1		MO		VI	1	1	s. XVII	Rajola policroma: sèrie de sanefa i mitja sanefa.
725	s/n	14300	FOB		2				TO	VI	VI	2	1	s. XVII-XVIII	
727	001	14122	ESC					1	TO	VI	VI	1	1	Finals s.XIV- s.XV	Perfil sencer.
727	s/n	14002	OLL	4		4			TO	AL	AL	4	3		Llavi arrodonit.
727	s/n	60051	FIN					3							
727	s/n	60051						1							Dent.
727	s/n	14003	POA	8	1		6	1	TO		VI	6	4		Broc. Vidrat verd clar.
727	s/n	14003	TAP		7				TO	VI	VI	7	7		Vidrat marró
727	s/n	14003	MOR		3				TO	VI	VI	3	3		Vidrat verd
727	s/n	14003	MOR		1				TO	VI	VI	1	1		Vidrat melat
727	s/n	14003	OLL		3		1		TO	VI	AL	3	1		Vidrat marró. Vora exvasada.

UE	Nº INV.	PRODUC- CIÓ	FORMA TIPO- LOGIA	INF.	VO	BA	NA	ALTR	TÈCNICA	ACAB. INT.	ACAB. .EXT.	NÚM. MIN.	NÚM. TIPOL.	CRONOLOGIA	OBSERVACIONS	
727	s/n	14003	OLL	2	1	1			TO	VI	AL	1	1		Vidrat verd. Llavia arrodonit.	
727	s/n	14003	OLL	10	10				TO	VI	AL	10	3		Vidrat marró. Llavi arrodonit	
727	s/n	60051						1							fragment de mandíbula	
727	s/n	14003	OLL		2				TO	VI	AL	2	1		Vidrat verd. Llavi pla.	
727	s/n	14101	PAT	2	1				TO	VI	VI	1	1	s. XV		
727	s/n	30000	FIN			1	1					1	1		Tranparent. Restauració (R8923)	
727	s/n	30000	tap					1				1	1		Tranparent. Restauració (R8923)	
727	s/n	14211	PAT	1					TO	VI	VI	1	1	s. XV-XVI	Molt fragmentada.	
727	s/n	20002	CLA					1	FS			1	1			
727	s/n	14200	PAT		1				TO	VI	VI	1	1	Final s.XV- mitjan s.XVII	Molt fragmentada.	
727	s/n	14200	ESC		2	1			TO	VI	VI	2	2	Final s.XV- mitjan s.XVII	Decoració malmesa	
727	s/n	14101	FAB	Pitxer	3		1	2	1	TO	VI	VI	1	1	s. XV	Bec.
727	s/n	14100	ESC		4	10	3			TO	VI	VI	10	5		
727	s/n	14255	PAT		9	9	2			TO	VI	AL	9	7	s. XIV	Molt fragmentada.
727	s/n	14255	SEV			1	1			TO	VI	AL	1	1	s. XIV	Motiu central heràldic.
727	s/n	15000	tap					4				4	4		Fragments de teula retallats.	
727	s/n	14250	PTL		9	1				TO	VI	AL	9	3	s. XIV	Motiu central: estrella.
727	s/n	14003	CSS		3	9				TO	VI	AL	9	2		Vidrat marró
727	s/n	14122	ESC		9	4	4			TO	VI	VI	4	4	Finals s.XIV- s.XV	Orla de peixos i malla reticulada. Motiu central: roseta.
727	s/n	15000	AND		1					TO		VI	1	1		Vidriat verd.
727	s/n	14003	FOB		2			1		TO	VI	AL	1	1		Vidrat verd
727	s/n	14002	FIN		16	1	3			TO		AL	3	3		
727	s/n	14002	GER		1		1			TO		AL	1	1		



UE	Nº INV.	PRODUC- CIÓ	FORMA TIPO- LOGIA	INF.	VO	BA	NA	ALTR	TÈCNICA	ACAB. INT.	ACAB. .EXT.	NÚM. MIN.	NÚM. TIPOL.	CRONOLOGIA	OBSERVACIONS
727	s/n	14003	FOB	4		1		1	TO	VI	AL	1	1		Vidrat melat
727	s/n	14002	COS	2	2				RP		AL	2	2		Decoració incisa
727	s/n	14003	CAT	12	3	3	7		TO	VI	VI	3	3	s. XIV - XVI	Vidrat interior i exterior verd.
727	s/n	14003	LCB			1			TO	VI	AL	1	1		Vidrat melat
727	s/n	14005	FIN	2		1			TO		AL	1	1		
727	s/n	14003	GIB tipus II	6	7	1			TO	VI	AL	7	6		Vidrat verd
727	s/n	14255	PTL		2	1			TO	VI	AL	2	1	s. XIV	Motiu central heràldic.
727	s/n	14003	GRR				2		TO		VI	2	2		Vidrat verd
727	s/n	20002	CLA					1	FS			1	1		
727	s/n	20001	fil					1	FS			1	1		
727	s/n	40001	FIN					4				4	4		
727	s/n	20001	FIN					1	FS			1	1		tija perforada per l'interior
727	s/n	20001	APL					1	FS			1	1		
728	001	20001	MON					1				1	1		
728	002	20001	MON					1				1	1		
728	s/n	60051	FIN					1							
728	s/n	14003	CSS	1	1		1		TO	VI	AL	1	1		Vidrat marró
728	s/n	14003	ESF			3	1		TO	VI	VI	3	2		Vidrat marró
728	s/n	14005	OLL			1			TO		AL	1	1		
728	s/n	20002	FIN					4	FS			4	4		
728	s/n	30000	FIN			3						1	1		Tonalitat verda.Restauració (R8923)
728	s/n	14003	SEV Tipus I	1	1				TO	VI	AL	1	1		Vidrat verd
728	s/n	20002	CLA					1	FS			1	1		
728	s/n	14003	FOB	2	2				TO	VI	AL	2	2		Vidrat marró

UE	Nº INV.	PRODUC- CIÓ	FORMA TIPO- LOGIA	INF.	VO	BA	NA	ALTR	TÈCNICA	ACAB. INT.	ACAB. .EXT.	NÚM. MIN.	NÚM. TIPOL.	CRONOLOGIA	OBSERVACIONS
728	s/n	14002	CAF	24	2				TO	AL		2	2		
728	s/n	14002	FAB		1	1			TO	AL		1	1		
728	s/n	14003	CAT	3					TO	VI		1	1		Vidrat color palla amb decoracions en verd i marró.
728	s/n	14003	POA	3		2	2		TO	VI		2	2		Vidrat marró
728	s/n	14304	PAT	1					TO	VI	VI	1	1	s. XVII - XVIII	producció ligur: alla francesa.
728	s/n	14107	TAS			1			TO	VI	VI	1	1	1730- 1850	
728	s/n	14003	GIB		1				TO	VI	AL	1	1		Vidrat marró
728	s/n	14301	PAT		1				TO	VI	VI	1	1	s. XVIII	Producció ligur amb decoració carbassa.
728	s/n	14003	CAT	6			3	3	TO		VI	3	3		Vidrat verd
728	s/n	14003	OLL	6	2	1	2		TO	VI	AL	2	2		Vidrat marró. Vora exvasada i engruixida
728	s/n	14003	PDA	1	7	1			TO	VI	AL	7	4		Vidrat marró
728	s/n	14003	GIB	tipus II	1	1			TO	VI	AL	1	1		Vidrat marró
728	s/n	14003	GIB	tipus II	3	1	2		TO	VI	AL	2	2		Vidrat verd
728	s/n	14003	PLA		3	6			TO	VI	AL	6	6		Vidrat marró
728	s/n	14003	GIB	tipus III	4	1			TO	VI	AL	1	1		Vidrat marró
728	s/n	50037					4		MO		VI	4	2		Rajola de cartabó, en verd i blanc
728	s/n	14002	PAT		1				TO	AL	AL	1	1		No se li ha aplicat la cap de vidriat.
728	s/n	14003	GET		1	2	1		TO	VI	VI	2	2		Vidrat marró
728	s/n	14103	PAT	11	4	1			TO	VI	VI	4	4	1600- 1670	Molt fragmentada.
728	s/n	14003	PAT		1				TO	VI	VI	1	1		Tipus d'Albisola
728	s/n	14003	OLL		2	2			TO	VI	AL	2	2		Vidrat verd. Vora exvasada.
728	s/n	14003	OLL		2	1	2		TO	VI	AL	2	1		Vidrat verd. Llavi arrodonit
728	s/n	14003	PLA		1	1			TO	VI	AL	1	1		Vidrat verd
728	s/n	14003	GIB	tipus III	1	1			TO	VI	AL	1	1		Vidrat verd

UE	Nº INV.	PRODUC- CIÓ	FORMA TIPO- LOGIA	INF.	VO	BA	NA	ALTR	TÈCNICA	ACAB. INT.	ACAB. .EXT.	NÚM. MIN.	NÚM. TIPOL.	CRONOLOGIA	OBSERVACIONS
728	s/n	14003	GIB	tipus II	1	1			TO	VI	AL	1	1		Vidrat color palla amb decoracions en verd i marró.
728	s/n	14005	CAT		3				TO		AL	1	1		Decoració plàstica.
728	s/n	14301	PAT		1				TO	VI	VI	1	1		Possible manises del s. XIX.
728	s/n	14002	TAP		1				TO	AL	AL	1	1		No se li ha aplicat la cap de vidriat.
728	s/n	14003	OLL		1	1			TO	VI	AL	1	1		Vidrat melat. Llavi pla.
728	s/n	14002	GER			1			TO		AL	1	1		
728	s/n	14002	FIN		10	1	4	1	TO	AL		4	4		
728	s/n	14003	FIN		2	1			TO	VI	AL	1	1		Vidrat verd
728	s/n	14104	EOR		7	2	2		TO	VI	VI	2	2	1620- 1670	Orla de circumferències concèntriques.
728	s/n	14120	PAT		5	4			TO	VI	VI	4	4	1620- 1670	
728	s/n	14305	TAS		2				TO	VI	VI	2	2	s. XVII	Molt fragmentada.
728	s/n	14304	PAT		1				TO	VI	VI	1	1	principis s.XVIII	Producció ligur: caligrafico naturalistico policrom.
728	s/n	14003	OLL		1				TO	VI	AL	1	1		Vidrat melat
728	s/n	14103	PTL		1	1			TO	VI	AL	1	1	1400- 1630	
728	s/n	14003	FIN		1				TO	VI	AL	1	1		Vidrat verd
728	s/n	14208	ESC		1	2			TO	VI	VI	2	1	Final s.XVI- principis s. XVII	
728	s/n	14255		fitxa			1					1	1		Fragment retallat.
728	s/n	14100	GUA		1				TO		VI	1	1		
728	s/n	14300	PAT		7	7	3		TO	VI	VI	7	7		
728	s/n	14107	PAT		5	3	1		TO	VI	VI	3	3	1730- 1850	Molt fragmentada.
728	s/n	14107	PAT		2	4			TO	VI	VI	4	2	1750- 1800	Orla de línia de trevols i punts.
728	s/n	14114	PAT		3	2	6		TO	VI	VI	6	5	1670- 1720	
728	s/n	50031					1		MO		VI	1	1	s. XVII	

UE	Nº INV.	PRODUC- CIÓ	FORMA TIPO- LOGIA	INF.	VO	BA	NA	ALTR	TÈCNICA	ACAB. INT.	ACAB. . EXT.	NÚM. MIN.	NÚM. TIPOL.	CRONOLOGIA	OBSERVACIONS
728	s/n	14002	COS	1					TO		AL	1	1		Decoració incisa
728	s/n	14003	PTA	1					TO	VI	VI	1	1		Vidrat marró
728	s/n	14003	POA				3		TO		VI	3	3		Vidrat verd
728	s/n	14003	CUB	1	2				TO	VI	AL	2	1		Vidrat marró
728	s/n	20001	fil				1		FS			1	1		
728	s/n	20001	XIN				1		FS			1	1		cap de xinxeta
728	s/n	20001	AGU				2		FS			2	2		
728	s/n	20001	ANE				1		FS			1	1		
728	s/n	20002	FIN				2		FS			2	2		plaquetes
728	s/n	20001	BOT				4		FS			4	4		
729	s/n	60051	FIN				4								
729	s/n	14003	CSS	1					TO	VI	AL	1	1		Vidrat marró
729	s/n	14003	FOB	1	2				TO	VI	AL	2	2		Vidrat verd
729	s/n	14250	PAT	2					TO	VI	AL	1	1	s. XIV	Molt fragmentada.
729	s/n	14002	FIN	2					TO		AL	1	1		
729	s/n	60051					1								fragment de mandíbula
734	s/n	14002	CAF	3	1				TO		AL	1	1		
734	s/n	14003	TAP	1					TO	VI	VI	1	1		Vidrat marró
734	s/n	50037					1		MO		VI	1	1		Rajola de cartabó, en verd i blanc
734	s/n	14003	GIB	2					TO	VI	AL	1	1		Vidrat verd
736	s/n	14002	CAF	4					TO		AL	1	1		
736	s/n	14003	FOB	2					TO	VI	AL	1	1		Vidrat verd
736	s/n	14003	OLL	1					TO	VI	AL	1	1		Vidrat marró. Llavi arrodonit

UE	Nº INV.	PRODUC- CIÓ	FORMA TIPO- LOGIA	INF. VO	BA	NA	ALTR	TÈCNICA	ACAB. INT.	ACAB. . EXT.	NÚM. MIN.	NÚM. TIPOL.	CRONOLOGIA	OBSERVACIONS
737	s/n	40005					1				1	1	Bronze Inicial	Percussor circular. Presenta, en cares oposades, dos forats de subjecció. Similar a l'identificat en l'estrat UE 804.
738	s/n	14003	GIB				1	TO	VI	AL	1	1		Vidrat melat
738	s/n	14003	FIN				1	TO	VI	VI	1	1		Vidrat interior i exterior verd
738	s/n	14002	FIN				3 1 2	TO	AL	AL	2	2		
738	s/n	60051	FIN				1							
739	s/n	13200					1	MO			1	1		En molt mal estat de conservació.
741	s/n	60001	FIN				2				2	2		
741	s/n	30000	FIN				1				1	1		Tonalitat verda. Línia decorada amb tonalitat blava
741	s/n	14003	OLL				1	TO	VI	AL	1	1		Vidrat marró
741	s/n	14255	SEV				1	TO	VI	AL	1	1	s. XIV	
741	s/n	14003	FOB				1	TO	VI	AL	1	1		Vidrat melat
744	s/n	60054					1				1	1		Petxina (Glycymeris Glycymeris).
744	s/n	11001	FIN				1	MA	AL	AL	1	1	Neolític Mig	
744	s/n	11001	FIN				1	MA	AL	AL	1	1	Neolític Mig	Mogró aplicat en el llavi.
744	s/n	11001	FIN				27	MA	AL	AL	1	1	Neolític Mig	
744	s/n	11001	BCA				2	MA	AL	BR	1	1	Neolític Mig	Pefil superior, carenada amb aplicació o llegüeta amb perforació horitzontal. Sobre la carena s'observa un traç continu incís.
747	001	15000	FZM				1				1	1		Podria tractar-se del cap d'un porc, però no queda gens clar.
747	002	11100	BPS				1	MA	AL	EF	1	1	Bronze Inicial	Perfil superior, llavi decorat amb impressions digitals, dos cordons horitzontals al cos impressos.
747	s/n	11100	FIN				1	MA	AL	AL	1	1	Bronze Inicial	Petita llengüeta al llavi.
747	s/n	60051					1							fragment de mandíbula

UE	Nº INV.	PRODUC- CIÓ	FORMA TIPO- LOGIA	INF.	VO	BA	NA	ALTR	TÈCNICA	ACAB. INT.	ACAB. . EXT.	NÚM. MIN.	NÚM. TIPOL.	CRONOLOGIA	OBSERVACIONS
747	s/n	12055	FIN	1					IN			1	1		
747	s/n	11100	FIN	20					MA	AL	AL	1	1	Bronze Inicial	
747	s/n	60051	FIN					6							
747	s/n	11100	FIN	2					MA	AL	EF	1	1	Bronze Inicial	
747	s/n	60051						2				2	2		Costelles.
747	s/n	30000	FIN	1								1	1		Diversos tons
747	s/n	30000	FIN	1								1	1		Tonalitat blanca. Decoració en relleu
747	s/n	11100	FIN	1					MA	AL	AL	1	1	Bronze Inicial	
747	s/n	11100	FIN	1					MA	AL	AL	1	1	Bronze Inicial	
747	s/n	20002	FIN					2	FS			2			Possibles claus
747	s/n	60054						3				3	3		Petxina (Glycymeris Glycymeris).
747	s/n	50031						1	MO		VI	1	1	s. XVII	
747	s/n	14104	PAT	1					TO	VI	VI	1	1	1600- 1670	Orla de la salsitxa doble.
747	s/n	14119	PAT	2					TO	VI	VI	2	1	1620- 1670	
747	s/n	14104	PAT	1	1				TO	VI	VI	1	1	1620- 1670	Orla de circumferències concèntriques.
747	s/n	14125	PAT	1					TO	VI	VI	1	1	1630- 1670	
747	s/n	14103	PAT	7	5				TO	VI	VI	5	5	1600- 1670	
747	s/n	14104	PAT	1					TO	VI	VI	1	1	1600-1635	Orla d'arc triple obert cap enfora.
747	s/n	14104	EOR	2	6	3			TO	VI	VI	6	3	1620- 1670	Orla de circumferències concèntriques.
747	s/n	14304	PAT	1					TO	VI	VI	1	1	s. XVII	Producció de Montelupo.
747	s/n	14104	PAT	1					TO	VI	VI	1	1	1570-1600	Orla de l'espiga tancada.
747	s/n	14120	ESC	1					TO	VI	VI	1	1	1620- 1670	
747	s/n	14104	ESC	1					TO	VI	VI	1	1	1600- 1670	Orla de la salsitxa doble.
747	s/n	14103	EOR					1	TO	VI	VI	1	1	1600- 1670	

UE	Nº INV.	PRODUC- CIÓ	FORMA TIPO- LOGIA	INF.	VO	BA	NA	ALTR	TÈCNICA	ACAB. INT.	ACAB. . EXT.	NÚM. MIN.	NÚM. TIPOL.	CRONOLOGIA	OBSERVACIONS
747	s/n	14300	ESC			1			TO	VI	VI	1	1		
747	s/n	50033						1	MO		VI	1	1		Decoració malmesa
747	s/n	14103	SEV			1			TO	VI	AL	1	1	1400- 1630	Motiu central: raig d'estrella.
747	s/n	14102	ESC			1			TO	VI	AL	1	1	1400- 1630	Molt fragmentada.
747	s/n	14122	PAT			2			TO	VI	VI	1	1	Finals s.XIV- s.XV	S'aprecia molt poca decoració.
747	s/n	14122	SEV			1			TO	VI	VI	1	1	Finals s.XIV- s.XV	
747	s/n	14129	PAT			1			TO	VI	VI	1	1	1600-1635	Orla de la essa.
747	s/n	14003	ESF		1	1	2		TO	VI	VI	1	1		Vidrat marró
747	s/n	14300	PAT			4			TO	VI	VI	1	1		
747	s/n	14003	BAC			2	1		TO	VI	AL	1	1		Vidrat verd
747	s/n	14003		greixer a		1			TO	VI	AL	1	1		Vidrat verd
747	s/n	14003	MOR					1	TO	VI	VI	1	1		Bec. Vidrat verd.
747	s/n	14003	GET			1	1		TO	VI	VI	1	1		Vidrat marró
747	s/n	14003	PDA		2	5	1		TO	VI	AL	5	3		Vidrat marró
747	s/n	14003	TAP			1			TO	VI	VI	1	1		Vidrat marró
747	s/n	14003	OLL		11	9	2		TO	VI	VI	9	9		Vidrat marró
747	s/n	14104	PAT			1			TO	VI	VI	1	1	1635- 1670	Orla del martell.
747	s/n	14003	GRE			1	1		TO	VI	VI	1	1		Vidrat marró
747	s/n	14003	GIB	tipus III	2	1	1		TO	VI	AL	1	1		Vidrat verd
747	s/n	14003	FTA			2	1		TO		VI	1	1		Vidrat verd
747	s/n	14002	COS			3			TO		AL	1	1		Decoració incisa
747	s/n	14003	GER			1			TO	VI	VI	1	1		Vidrat interior i exterior verd
747	s/n	14002	FIN			3			TO	AL	AL	1	1		

UE	Nº INV.	PRODUC- CIÓ	FORMA TIPO- LOGIA	INF.	VO	BA	NA	ALTR	TÈCNICA	ACAB. INT.	ACAB. . EXT.	NÚM. MIN.	NÚM. TIPOL.	CRONOLOGIA	OBSERVACIONS
747	s/n	14002	CAF	33	4	2			TO		AL	4	4		
747	s/n	14120	PAT	2	3				TO	VI	VI	3	1	1620- 1670	
747	s/n	14005	OLL	16	2	2			TO	AL	AL	2	1		Vora alta, exvasada.
748	s/n	14002	CAF	121	11	19			TO		AL	7	7		
748	s/n	14003	GIB	tipus III	5	3			TO	VI	AL	3	2		Vidrat verd
748	s/n	14003	MOR		2	1			TO	VI	VI	1	1		Vidrat interior i exterior verd
748	s/n	14002	FOG	graella				1	MO		AL	1	1		graella de fogó.
748	s/n	14003	BAC		4	1			TO	VI	AL	1	1		Vidrat verd
748	s/n	14003	OLL		2		2		TO	VI	AL	2	2		Vidrat marró
748	s/n	14005	OLL			1			TO	AL	AL	1	1		Vora exvasada i obliqua
748	s/n	14002	FIN		4	2			TO	AL	AL	2	2		
748	s/n	30000	FIN		1							1	1		Tonalitat verda
748	s/n	14104	EOR		1	1	1		TO	VI	VI	1	1	1620- 1670	Orla de la essa
748	s/n	14107	PAT			2			TO	VI	VI	2	1	1730- 1780	Orla de la punta de Berain.
748	s/n	14107	PAT		1	1			TO	VI	VI	1	1	1730- 1850	Molt fragmentada.
748	s/n	14304	TAS		1				TO	VI	VI	1	1	s. XVIII	Possible importació ligure: alla francesa. Molt fragmentada.
748	s/n	14300	PAT		5	1	1		TO	VI	VI	1	1	s. XVII-XVIII	
748	s/n	14003	GIB	tipus III	1	1			TO	VI	AL	1	1		Vidrat marró
748	s/n	14003	CAT		5		1	1	TO		VI	1	1		Broc. Vidrat verd.
748	s/n	20002	CLA					1	FS			1	1		
748	s/n	14003	POA		4				TO		VI	1	1		Vidrat verd.
748	s/n	14005	FTA		2				TO		AL	1	1		
748	s/n	14003	OLL		4				TO	VI	AL	1	1		Vidrat verd.
748	s/n	14002	GIB	tipus III		1			TO	AL	AL	1	1		No presenta vidrat.



UE	Nº INV.	PRODUC- CIÓ	FORMA TIPO- LOGIA	INF.	VO	BA	NA	ALTR	TÈCNICA	ACAB. INT.	ACAB. .EXT.	NÚM. MIN.	NÚM. TIPOL.	CRONOLOGIA	OBSERVACIONS
748	s/n	14129	PAT			1			TO	VI	VI	1	1	s. XVII	
748	s/n	14002	COS	1					TO		AL	1	1		Decoració incisa.
748	s/n	14200	PAT	1	2				TO	VI	VI	2	2	Final s.XV- mitjan s.XVII	Decoració malmesa
748	s/n	14003	GIB	tipus II	2				TO	VI	AL	2	2		Vidrat marró
748	s/n	14002	FIN		1				TO		AL	1	1		
748	s/n	14003	PAD	3	7				TO	VI	AL	7	4		Vidrat marró.
748	s/n	14120	PAT	1					TO	VI	VI	1	1	1620- 1670	Molt fragmentada.
748	s/n	14300	EOR	1	1	1			TO	VI	VI	1	1		
748	s/n	14305	PAT		1				TO	VI	VI	1	1	s. XVII	
748	s/n	14103	PAT	5	3				TO	VI	VI	3	3	1600- 1670	Molt fragmentada.
748	s/n	14122	ESC		1				TO	VI	VI	1	1	Finals s.XIV- s.XV	Decoració floral.
748	s/n	14255	PAT	1					TO	VI	AL	1	1	s. XIV	
755	001	40018					1					1	1	Bronze Inicial	Mostra de l'estructura E-6.
755	003	11100	FIN	6					MA	AL	AL	1	1	Bronze Inicial	Decoració: mugró.
755	006	60054					1					1	1	Bronze Inicial	Petxina (Glycymeris Glycymeris). L'àpex presenta una perforació antròpica.
755	007	11100	FIN	4					MA	AL	AL	1	1	Bronze Inicial	
755	008	11100	FIN		1				MA	AL	AL	1	1	Bronze Inicial	
755	009	11100	FIN	1					MA	AL	AL	1	1	Bronze Inicial	
755	010	60056					1					1	1	Bronze Inicial	Mostra de carbó de l'estructura E-6.
755	011	60054					1					1	1	Bronze Inicial	Petxina (Glycymeris Glycymeris).
755	012	60056					1					1	1	Bronze Inicial	Mostra de carbó de l'estructura E-6.
755	013	60056					1					1	1	Bronze Inicial	Mostra de carbó de l'estructura E-6.
755	014	11100	FIN	1					MA	AL	AL	1	1	Bronze Inicial	

UE	Nº INV.	PRODUC- CIÓ	FORMA TIPO- LOGIA	INF. VO	BA NA	ALTR	TÈCNICA	ACAB. INT.	ACAB. . EXT.	NÚM. MIN.	NÚM. TIPOL.	CRONOLOGIA	OBSERVACIONS
755	015	11100	FIN	2			MA	AL	AL	1	1	Bronze Inicial	Acabat groller a l'exterior. Decoració: mugró.
755	016	11100	FIN	1			MA	AL	AL	1	1	Bronze Inicial	
755	017	11100	FIN	1			MA	AL	AL	1	1	Bronze Inicial	Decoració: mugró.
755	018	11100	FIN	1			MA	AL	AL	1	1	Bronze Inicial	
755	019	50019		1			MA			1	1	Bronze Inicial	
755	020	60056				1				1	1	Bronze Inicial	Mostra de carbó de l'estructura E-6.
755	021	60056				1				1	1	Bronze Inicial	Mostra de carbó de l'estructura E-6.
755	022	60056				1				1	1	Bronze Inicial	Mostra de carbó de l'estructura E-6.
755	023	60056				1				1	1	Bronze Inicial	Mostra de carbó de l'estructura E-6.
755	024	11100	FIN	1			MA	AL	AL	1	1	Bronze Inicial	
755	025	11100	FIN	1			MA	AL	AL	1	1	Bronze Inicial	
755	026	11100	FIN	1			MA	AL	AL	1	1	Bronze Inicial	
755	027	11100	FIN	1			MA	AL	AL	1	1	Bronze Inicial	
755	028	60056				1				1	1	Bronze Inicial	Mostra de carbó de l'estructura E-6.
755	029	20001				1	FS			1	1	Bronze Inicial	Fragment de tija de bronze.
755	030	11100	FIN	1			MA	AL	AL	1	1	Bronze Inicial	
755	031	11100	FIN	1		1	MA	AL	AL	1	1	Bronze Inicial	Aplicació de llengüeta.
755	032	11100	FIN	2			MA	AL	AL	1	1	Bronze Inicial	
755	033	11100	FIN		1		MA	AL	AL	1	1	Bronze Inicial	
755	034	11100	FIN	1			MA	AL	AL	1	1	Bronze Inicial	
755	035	11100	FIN	1			MA	AL	AL	1	1	Bronze Inicial	
755	036	11100	BSE	1			MA	AL	AL	1	1	Bronze Inicial	Presenta dos mugrons enganxats al llavi.
755	037	11100	FIN	1			MA	AL	AL	1	1	Bronze Inicial	
755	s/n	50019				1				1	1	Bronze Inicial	Mostres d'argila cuita.

UE	Nº INV.	PRODUC- CIÓ	FORMA TIPO- LOGIA	INF. VO	BA NA	ALTR	TÈCNICA	ACAB. INT.	ACAB. . EXT.	NÚM. MIN.	NÚM. TIPOL.	CRONOLOGIA	OBSERVACIONS
755	s/n	11100	FIN	5			MA	AL	AL	1	1	Bronze Inicial	
755	s/n	60056				1				1	1	Bronze Inicial	Mostra de carbó de l'estructura E-6.
757	001	11100	FIN	1			MA	AL	AL	1	1	Bronze Inicial	
757	002	11100	FIN	1			MA	AL	AL	1	1	Bronze Inicial	
757	003	11100	FIN	1			MA	AL	AL	1	1	Bronze Inicial	
757	004	11100	FIN	1			MA	AL	AL	1	1	Bronze Inicial	
757	005	11100	FIN	1			MA	AL	AL	1	1	Bronze Inicial	
757	007	11100	FIN	1			MA	AL	AL	1	1	Bronze Inicial	
757	008	20001	FIN	1			FS			1	1	Bronze Inicial	Estructura 108- estrat 757- coor 8.
757	009	11100	FIN	1			MA	AL	AL	1	1	Bronze Inicial	
757	010	11100	FIN		1		MA	AL	AL	1	1	Bronze Inicial	Decoració de cordó llis.
757	011	11100	FIN	1			MA	AL	AL	1	1	Bronze Inicial	
757	012	11100	FIN	1			MA	AL	AL	1	1	Bronze Inicial	
757	013	60056				1				1	1	Bronze Inicial	mostra de carbó de l'estructura E-8.
757	014	60056				1				1	1	Bronze Inicial	Mostra de carbó de l'estructura E-8.
757	015	40003				1				1	1	Bronze Inicial	Fragment de làmina.
757	016	11100	FIN		1		MA	AL	AL	1	1	Bronze Inicial	Arrancament de nansa.
757	017	11100	FIN	1			MA	AL	AL	1	1	Bronze Inicial	
757	018	11100	FIN		2		MA	AL	AL	1	1	Bronze Inicial	
757	s/n	40000				1				1	1	Bronze Inicial	Esquist. Possible pic desgastat.
757	s/n	60054				1				1	1	Bronze Inicial	Malacofauna Marina.
757	s/n	11100	FIN	8			MA	AL	AL	1	1	Bronze Inicial	
759	s/n	11000	FIN	1		1	MA	AL	AL	1	1		Aplicació de llengüeta.
759	s/n	40000				1				1	1		Esquist. Destral. Localitzat al costat del coordinat nº 004.

UE	Nº INV.	PRODUC- CIÓ	FORMA TIPO- LOGIA	INF.	VO	BA	NA	ALTR	TÈCNICA	ACAB. INT.	ACAB. . EXT.	NÚM. MIN.	NÚM. TIPOL.	CRONOLOGIA	OBSERVACIONS
759	s/n	11000	FIN	3					MA	AL	AL	1	1		
759	s/n	40000						1				1	1		Esquist. Aixa.
759	s/n	40003						1				1	1		Nucli.
759	s/n	40003						1				1	1		Nucli. Localitzat al costat del coordinat nº 003.
761	s/n	40004						1				1	1		Fragment de base de molí.
764	s/n	14003	FOB		1				TO	VI	VI	1	1		vidrat blanc.
764	s/n	14002	TAP					1	TO			1	1		agafador.
764	s/n	14002	GER				1		TO			1	1		
764	s/n	14003	ESC		1				TO	VI	AL	1	1		vidrat blanc.
764	s/n	14004	OLL	9	2				MA			2	2		
764	s/n	14002	FIN	19	2	5			TO			2	2		
764	s/n	14003	PAT		1				TO	VI	AL	1	1		vidrat blanc amb restes de vidrat verd
764	s/n	14003	FIN		1				TO	AL	VI	1	1		vidrat blau
764	s/n	14003	LLU		1				TO	VI	AL	1	1		Vidrat melat
764	s/n	14003	LLU		1	1			TO	VI	AL	1	1		Vidrat verd
764	s/n	14001	OLL	6	2				MA			2	2		
764	s/n	14255	PAT		1				TO	VI	AL	1	1	s. XIV	Ha perdut casi tota la decoració i vidrat
764	s/n	30000	FIN		1	1						1	1		Tonalitat groga
764	s/n	14255	PAT		1				TO	VI	AL	1	1	s. XIV	
764	s/n	60051	FIN					5							
764	s/n	14255	POT		1	1			TO		VI	1	1	s. XIV	Ha perdut casi tota la decoració i vidrat
764	s/n	14003	SLR					1	TO	VI	AL	1	1		perfil sencer. Vidrat verd
764	s/n	14003	FTA		1				TO	AL	VI	1	1		vidrat verd.
764	s/n	14003	OLL		3	1			TO	VI	AL	1	1		Vidrat marró

UE	Nº INV.	PRODUC- CIÓ	FORMA TIPO- LOGIA	INF.	VO	BA	NA	ALTR	TÈCNICA	ACAB. INT.	ACAB. . EXT.	NÚM. MIN.	NÚM. TIPOL.	CRONOLOGIA	OBSERVACIONS
764	s/n	14003	LLU					1	TO	VI	AL	1	1		Perfil sencer. Vidrat blanc
764	s/n	14003	SLR		1				TO	VI	VI	1	1		Vidrat verd
764	s/n	14255	FIN				2		TO		VI	2	2	s. XIV	Ha perdut casi tota la decoració i vidrat
764	s/n	14002	FTA					1	TO		AL	1	1		Broc.Té restes decoratives amb manganès
764	s/n	14003	CSS		1				TO	VI		1	1		Vidrat marró
764	s/n	14003	GIB	2	2				TO	VI	AL	2	2		Vidrat melat
764	s/n	14003	PDA		1				TO	VI	AL	1	1		Vidrat melat
764	s/n	14003	ESC		2				TO	VI	AL	2	2		Vidrat melat
764	s/n	14003	TUP		1				TO	VI	VI	1	1		Vidrat melat
764	s/n	14003	FIN	10					TO	VI	AL	1	1		Vidrat melat
764	s/n	14003	FIN		1				TO	VI	VI	1	1		Vidrat melat. Base de peu pla
764	s/n	14003	FIN		3				TO	VI	AL	3	3		Vidrat melat. Base de peu anular
764	s/n	14003	FIN		5				TO	VI	AL	5	5		vidrat melat. Base de peu pla
764	s/n	14003	OLL		1				TO	VI	AL	1	1		Vidrat melat
765	s/n	14002	FIN		1				TO			1	1		
766	001	60056					1					1	1		mostra de carbó de l'estructura E-7.
766	002	60056					1					1	1		mostra de carbó de l'estructura E-7.
766	003	40004					2					2	2		Mostra d'esclat tèrmic.
766	004	40004					4					4	4		Mostra d'esclat tèrmic.
766	005	40004					4					4	4		Mostres d'esclats tèrmics.
766	s/n	60000					1					1	1		mostra de sediments de l'estructura E-7.
768	s/n	20002	ESR				1					1	1		
768	s/n	14003	FIN		7				TO	VI	AL	1	1		Vidrat verd
768	s/n	14255	PAT	2	2	1			TO	VI	AL	2	2	s. XIV	

UE	Nº INV.	PRODUC- CIÓ	FORMA TIPO- LOGIA	INF.	VO	BA	NA	ALTR	TÈCNICA	ACAB. INT.	ACAB. EXT.	NÚM. MIN.	NÚM. TIPOL.	CRONOLOGIA	OBSERVACIONS
768	s/n	14002	PAT			1			TO			1	1	s. XIV	Possible blanca i manganès. Restes de decoració amb manganès
768	s/n	14003	FIN	2		1			TO	VI	AL	1	1		Vidrat marró
768	s/n	14003	GER					1	TO		VI	1	1		vidrat verd. Agafador
768	s/n	14003	OLL	3	1				TO	VI		1	1		Vidrat verd
768	s/n	14003	CAT					1	TO	VI	AL	1	1		Broc. Vidrat verd
768	s/n	14003	FIN	1					TO	VI	VI	1	1		Vidrat interior melat i exterior verd
768	s/n	14003	GIB	1	1				TO	VI	AL	1	1		Vidrat verd
768	s/n	60051	FIN					10							
768	s/n	14300	PAT	2	2				TO	VI	AL	2	2		
768	s/n	13309					1		TO			1	1		
768	s/n	14003	GIB	3	2				TO	VI	AL	2	2		Vidrat melat
768	s/n	14003	TAP					1	TO		VI	1	1		Agafador. Vidrat melat
768	s/n	14003	ESC		2				TO	VI	AL	2	1		Vidrat melat
768	s/n	14002	FIN	22	1				TO			1	1		
768	s/n	14002	OLL	3	1				TL			1	1		
768	s/n	13300		1	1				TO			1	1		
768	s/n	14003	OLL	1	2				TO	VI		2	2		Vidrat melat
768	s/n	14003	FIN	6		1	3		TO	VI	AL	1	1		Vidrat melat
769	s/n	14002	FIN	12			1		TO			1	1		
769	s/n	60051	FIN					13							
769	s/n	14003	GIB		2				TO	VI	AL	2	2		Vidrat melat
769	s/n	30000	FTA	11	1	1						1	1		Possible ampolla. Tonalitat verda
769	s/n	14255	PAT	1		1			TO	VI	AL	1	1	s. XIV	

UE	Nº INV.	PRODUC- CIÓ	FORMA TIPO- LOGIA	INF.	VO	BA	NA	ALTR	TÈCNICA	ACAB. INT.	ACAB. .EXT.	NÚM. MIN.	NÚM. TIPOL.	CRONOLOGIA	OBSERVACIONS
769	s/n	30000	FIN				1					1	1		Tonalitat blanca
769	s/n	14004	OLL	4	1				MA			1	1		
769	s/n	14003	FIN	2	1				TO	VI		1	1		Vidrat verd
769	s/n	14003	OLL	1	1	1			TO	VI		1	1		Vidrat verd
769	s/n	30000	FIN	1								1	1		Tonalitat verd
769	s/n	14300	ESC	1	2				TO	VI	AL	2	1		
769	s/n	14300	FTA	1					TO	AL	VI	1	1		
769	s/n	14003	GER		1	1			TO	VI	VI	1	1		Vidrat melat
770	s/n	60051	FIN					6							
770	s/n	60051						1							fragment de mandíbula
770	s/n	14003	TUP	1					TO	VI	VI	1	1		Vidrat melat
770	s/n	14003	PAT	1					TO	VI	AL	1	1		Vidrat verd
770	s/n	14003	PAT	2					TO	VI	AL	1	1		Vidrat verd clar
770	s/n	14003	FTA	1		1			TO	VI	AL	1	1		Vidrat melat
770	s/n	14001	OLL	1	1				MA			1	1		
770	s/n	14002						1	TO		AL	1	1		agafador.
			paella de màneg												
770	s/n	14003	GIB	2					TO	VI	AL	2	1		Vidrat melat
770	s/n	14002	FTA	7	1	1			TO		AL	1	1		
771	s/n	14002	CAT					1	TO			1	1		Broc
771	s/n	14002	FIN	33	7	6			TO						
771	s/n	14002	FOB	1					TO			1	1		Restes d'engalba
771	s/n	14002	PDA	1					TO			1	1		

UE	Nº INV.	PRODUC- CIÓ	FORMA TIPO- LOGIA	INF.	VO	BA	NA	ALTR	TÈCNICA	ACAB. INT.	ACAB. .EXT.	NÚM. MIN.	NÚM. TIPOL.	CRONOLOGIA	OBSERVACIONS
771	s/n	13300				1			TO			1	1		
771	s/n	14003	OLL	3	3				TO	VI		3	3		Vidrat marró
771	s/n	14003	CSS		1				TO	VI	AL	1	1		Vidrat marró
771	s/n	14003	MOR		2		1		TO	VI	VI	2	2		Vidrat verd
771	s/n	14003	COS		1				TO	VI	AL	1	1		Vidrat melat
771	s/n	14003	PAT		1				TO	VI	AL	1	1		Vidrat marró
771	s/n	14003	GER		1				TO	VI	AL	1	1		Vidrat marró
771	s/n	14003	ESC		1				TO	VI		1	1		Vidrat marró
771	s/n	14003	MOR		1				TO	VI	AL	1	1		Vidrat marró
771	s/n	14003	GIB	tipus I		1			TO	VI	AL	1	1		Vidrat marró
771	s/n	60051					1								vèrtebre
771	s/n	14003	FIN		1				TO	VI		1	1		vidrat marró, vora plana
771	s/n	14003	GER			4			TO		VI	4	4		Vidrat verd
771	s/n	14003	FIN		1				TO	VI	AL	1	1		vidrat marró
771	s/n	14003	FIN		10	4			TO	VI	AL	4	4		Vidrat marró
771	s/n	14003	LLU			1			TO	VI	AL	1	1		Vidrat marró clar
771	s/n	14003	FIN		1				TO	VI	VI	1	1		vidrat verd interior i exterior. Exterior decoració incisa
771	s/n	14003	FTA		1		1		TO	VI	VI	1	1		arrancament de nansa. Vidrat interior marró i exterior verd
771	s/n	60051	FIN				11								
771	s/n	60051					2								fragment de mandíbula
771	s/n	60051					1								Dent.
771	s/n	14003	COS		1				TO	VI	AL	1	1		Restes de vidrat melat. Decoració d'ondulacions incises a la vora
771	s/n	14003	GIB	tipus II		4			TO	VI	AL	4	4		Vidrat marró



UE	Nº INV.	PRODUC- CIÓ	FORMA TIPO- LOGIA	INF. VO	BA	NA	ALTR	TÈCNICA	ACAB. INT.	ACAB. . EXT.	NÚM. MIN.	NÚM. TIPOL.	CRONOLOGIA	OBSERVACIONS
771	s/n	14003	GIB tipus III		4			TO	VI	AL	4	4		Vidrat verd
771	s/n	14250	PAT			8		TO	VI	AL	8	8	s. XIV	
771	s/n	14255	PAT	21	15	8		TO	VI	AL	15	11		
771	s/n	14300	ESC	10	7	3		TO	VI	AL	7	7		
771	s/n	14300	FTA			1		TO		VI	1	1		
771	s/n	14300	FIN			1		TO	VI	AL	1	1		
771	s/n	14300	PAT	5	6	4		TO	VI	AL	6	5		
771	s/n	14001	OLL	3	2			MA			2	1		
771	s/n	14001	FIN			1		MA			1	1		
771	s/n	14255	POT	1				TO	AL	VI	1	1	s. XIV	
771	s/n	14003	GIB tipus II		3			TO	VI	AL	3	3		Vidrat verd
771	s/n	14003	GIB tipus II	3	5			TO	VI	AL	5	5		Vidrat melat
771	s/n	14003	GER		1			TO	VI	AL	1	1		Vidrat verd
771	s/n	14003	PAT		1			TO	VI	AL	1	1		Vidrat verd
771	s/n	14003	FIN	7		4		TO	VI	AL	4	4		Vidrat melat
771	s/n	14003	GIB tipus I	1	7	1		TO	VI	AL	7	7		Vidrat melat
771	s/n	14003	CAT				1	TO	VI	AL	1	1		Broc. Vidrat marró
771	s/n	14003	OLL		1			TO	VI		1	1		Vidrat marró clar
771	s/n	14003	OLL	4	4			TO	VI		4	4		Vidrat verd
771	s/n	14003	FIN	4	4	8		TO	VI	AL	8	8		Vidrat verd
771	s/n	14003	GIB tipus I	3	3	2		TO	VI	AL	3	3		Vidrat verd
771	s/n	14003	GER		2			TO	VI	AL	2	2		Vidrat melat
773	s/n	14003	FIN		1			TO	VI	AL	1	1		Vidrat marró
773	s/n	14002	CAF		1			TO		AL	1	1		

UE	Nº INV.	PRODUC- CIÓ	FORMA TIPO- LOGIA	INF.	VO	BA	NA	ALTR	TÈCNICA	ACAB. INT.	ACAB. .EXT.	NÚM. MIN.	NÚM. TIPOL.	CRONOLOGIA	OBSERVACIONS
774	001	40000						2				1	1		Esquist. Mostra d'esclat tèrmic de l'estructura E-09.
774	002	40000						4				4	4		Mostra d'esclat tèrmic de l'estructura E-09.
776	024	11001	FIN	1					MA	AL	AL	1	1	Neolític	
776	025	60054						1				1	1	Neolític	Petxina (Glycymeris Glycymeris).
776	026	11001	BCA	1					MA	AL	AL	1	1	Neolític	Fragment de carena.
776	027	11001	FIN	1					MA	AL	AL	1	1	Neolític	
776	028	11001	FIN	2					MA	AL	AL	1	1	Neolític	
776	029	60054						1				1	1	Neolític	Fragment de petxina (Glycymeris Glycymeris).
776	030	11001	BCA	4	3				MA	AL	AL	1	1	Neolític	Fragment de carena.
776	031	11001	FIN	1					MA	AL	AL	1	1	Neolític	
776	032	11001	FIN	1					MA	AL	AL	1	1	Neolític	
776	033	60054						1				1	1	Neolític	Petxina (Glycymeris Glycymeris).
776	034	11001	BCA	1					MA	AL	AL	1	1	Neolític	Fragment de carena.
776	035	11001	FIN	1					MA	AL	AL	1	1	Neolític	
776	037	11001	FIN	3					MA	AL	AL	1	1	Neolític	
776	038	11001	FIN	4					MA	AL	AL	1	1	Neolític	
776	039	60054						1				1	1	Neolític	Fragment de malacofauna marina.
776	040	60054						1				1	1	Neolític	petxina (Glycymeris Glycymeris). Dues presenten perforació antròpica a l'àpex.
776	041	50019						1				1	1	Neolític	
776	042	11001	FIN	1					MA	AL	AL	1	1	Neolític	
776	043	11001	FIN	1					MA	AL	AL	1	1	Neolític	
776	044	11001	FIN	1					MA	AL	AL	1	1	Neolític	
776	045	11001	FIN	2					MA	AL	AL	1	1	Neolític	

UE	Nº INV.	PRODUC- CIÓ	FORMA TIPO- LOGIA	INF. VO	BA NA	ALTR	TÈCNICA	ACAB. INT.	ACAB. . EXT.	NÚM. MIN.	NÚM. TIPOL.	CRONOLOGIA	OBSERVACIONS
776	046	11001	FIN	1			MA	AL	AL	1	1	Neolític	
776	047	60054				1				1	1	Neolític	Fragment de petxina (Glycymeris Glycyneris).
776	048	60054				1				1	1	Neolític	Fragment de malacofauna marina.
776	049	11001	FIN	11			MA	AL	AL	1	1	Neolític	
776	050	11001	FIN	2			MA	AL	AL	1	1	Neolític	
776	051	50019				1				1	1	Neolític	
776	053	11001	FIN	2			MA	AL	AL	1	1	Neolític	
776	054	11001	FIN	1			MA	AL	AL	1	1	Neolític	
776	055	11001	FIN	1			MA	AL	AL	1	1	Neolític	
776	056	11001	FIN	1			MA	AL	AL	1	1	Neolític	
776	057	11001	FIN	1			MA	AL	AL	1	1	Neolític	
776	058	60054				1				1	1	Neolític	Petxina (Glycymeris Glycymeris).
776	059	60054				1				1	1	Neolític	Petxina (Glycymeris Glycymeris).
776	060	11001	FIN	1			MA	AL	AL	1	1	Neolític	
776	061	11001	FIN	1			MA	AL	AL	1	1	Neolític	
776	062	50019				1				1	1	Neolític	Restes de solera d'una llar o estructura de combustió.
776	062	11001	FIN	1			MA	AL	AL	1	1	Neolític	
776	063	11001	FIN	1			MA	AL	AL	1	1	Neolític	
776	064	50019	FIN			1	MA			1	1	Neolític	Fragment que podria pertànyer a una estructura de combustió.
776	065	11001	FIN	1			MA	AL	AL	1	1	Neolític	
776	066	11001	FIN	1			MA	AL	AL	1	1	Neolític	
776	067	11001	FIN	2			MA	AL	AL	1	1	Neolític	
776	068	11001	FIN	2			MA	AL	AL	1	1	Neolític	

UE	Nº INV.	PRODUC- CIÓ	FORMA TIPO- LOGIA	INF. VO	BA NA	ALTR	TÈCNICA	ACAB. INT.	ACAB. . EXT.	NÚM. MIN.	NÚM. TIPOL.	CRONOLOGIA	OBSERVACIONS
776	069	50019				1				1	1	Neolític	
776	070	11001	FIN	2			MA	AL	AL	1	1	Neolític	
776	071	60054				1				1	1	Neolític	Fragment de malacofauna marina.
776	072	60054				1				1	1	Neolític	Fragment de malacofauna marina.
776	073	40004				1				1	1	Neolític	Molí.
776	074	60054				1				1	1	Neolític	Petxina (Glycymeris Glycymeris).
776	075	60054				1				1	1	Neolític	Petxina (Glycymeris Glycymeris).
776	076	60054				1				1	1	Neolític	Petxina (Glycymeris Glycymeris).
776	077	11001	FIN	3			MA	AL	AL	1	1	Neolític	
776	078	11001	FIN	10			MA	AL	AL	1	1	Neolític	
776	079	11001	FIN	2			MA	AL	AL	1	1	Neolític	
776	080	11001	FIN	1			MA	AL	AL	1	1	Neolític	
776	081	50019				1				1	1	Neolític	Restes de solera d'una llar o estructura de combustió.
776	083	11001	BCA	4			MA	AL	AL	1	1	Neolític	Fragment de carena.
776	084	11001	FIN	1			MA	AL	AL	1	1	Neolític	
776	085	11001	FIN	2			MA	AL	AL	1	1	Neolític	
776	086	11001	FIN	1			MA	AL	AL	1	1	Neolític	
776	087	11001	FIN	1			MA	AL	AL	1	1	Neolític	
776	088	11001	FIN	1			MA	AL	AL	1	1	Neolític	
776	089	60054				1				1	1	Neolític	Petxina (Glycymeris Glycymeris).
776	090	60054				1				1	1	Neolític	Petxina (Glycymeris Glycymeris).
776	091	60054				1				1	1	Neolític	Malacofauna Marina.
776	092	60051				1				1	1	Neolític	Indeterminada.
776	093	60054				1				1	1	Neolític	Malacofauna Marina.

UE	Nº INV.	PRODUC- CIÓ	FORMA TIPO- LOGIA	INF. VO	BA NA	ALTR	TÈCNICA	ACAB. INT.	ACAB. . EXT.	NÚM. MIN.	NÚM. TIPOL.	CRONOLOGIA	OBSERVACIONS
776	094	11001	BCA	1			MA	AL	AL	1	1	Neolític	Fragment de carena.
776	095	11001	FIN	1			MA	AL	AL	1	1	Neolític	
776	096	11001	FIN			1	MA	AL	AL	1	1	Neolític	Perfil sencer, nansa de cinta.
776	097	11001	BCA	5			MA	AL	AL	1	1	Neolític	Fragment de carena.
776	098	11001	FIN	1			MA	AL	AL	1	1	Neolític	
776	099	11001	FIN	2			MA	AL	AL	1	1	Neolític	
776	101	11001	FIN	1			MA	AL	AL	1	1	Neolític	
776	102	60054				1				1	1	Neolític	Malacofauna Marina.
776	102	60054				1				1	1	Neolític	Malacofauna Marina.
776	103	11001	FIN	3	1		MA	AL	AL	1	1	Neolític	
776	104	11001	FIN	1	1		MA	AL	AL	1	1	Neolític	
776	106	11001	FIN	1			MA	AL	AL	1	1	Neolític	
776	107	60054				1				1	1	Neolític	Fragment de malacofauna marina.
776	108	60054				1				1	1	Neolític	Fragment de malacofauna marina.
776	109	60054				1				1	1	Neolític	Petxina (Glycymeris Glycymeris).
776	110	11001	FIN	2			MA	AL	AL	1	1	Neolític	
776	111	11001	FIN	1			MA	AL	AL	1	1	Neolític	
776	112	11001	FIN	1			MA	AL	AL	1	1	Neolític	
776	113	11001	FIN	2			MA	AL	AL	1	1	Neolític	
776	114	11001	FIN	1			MA	AL	AL	1	1	Neolític	
776	115	60054				1				1	1	Neolític	Petxina (Glycymeris Glycymeris).
776	115	11001	FIN	1			MA	AL	AL	1	1	Neolític	
776	116	60054				1				1	1	Neolític	Malacofauna Marina.
776	118	11001	FIN	1			MA	AL	AL	1	1	Neolític	

UE	Nº INV.	PRODUC- CIÓ	FORMA TIPO- LOGIA	INF.	VO	BA	NA	ALTR	TÈCNICA	ACAB. INT.	ACAB. .EXT.	NÚM. MIN.	NÚM. TIPOL.	CRONOLOGIA	OBSERVACIONS
776	119	11001	FIN	1					MA	AL	AL	1	1	Neolític	
776	120	11001	FIN				1		MA	AL	AL	1	1	Neolític	Nansa de cinta.
776	121	11001	FIN	3					MA	AL	AL	1	1	Neolític	
776	122	11001	FIN	1	2				MA	AL	AL	1	1	Neolític	
776	123	11001	FIN	1					MA	AL	AL	1	1	Neolític	
776	124	11001	FIN	1					MA	AL	AL	1	1	Neolític	
776	125	40003					1					1	1	Neolític	Esclat.
776	126	11001	FIN	6					MA	AL	AL	1	1	Neolític	
776	127	11001	FIN	2					MA	AL	AL	1	1	Neolític	
776	129	11001	FIN	1					MA	AL	AL	1	1	Neolític	
776	130	11001	FIN	1					MA	AL	AL	1	1	Neolític	
776	131	11001	FIN	2	1				MA	AL	AL	1	1	Neolític	
776	132	11001	FIN	2					MA	AL	AL	1	1	Neolític	
776	133	60054					1					1	1	Neolític	petxina (Glycymeris Glycymeris). Dues presenten perforació antròpica a l'àpex.
776	134	11001	FIN	1					MA	AL	AL	1	1	Neolític	
776	135	11001	FIN	1					MA	AL	AL	1	1	Neolític	
776	136	11001	FIN	4					MA	AL	AL	1	1	Neolític	
776	137	11001	FIN	2	1				MA	AL	AL	1	1	Neolític	
776	138	11001	FIN				1		MA	AL	AL	1	1	Neolític	
776	139	11001	FIN	5			1		MA	AL	AL	1	1	Neolític	Arrancament de nansa.
776	141	60054					1					1	1	Neolític	petxina (Glycymeris Glycymeris). Dues presenten perforació antròpica a l'àpex.
776	142	11001	FIN	1					MA	AL	AL	1	1	Neolític	
776	143	11001	FIN	1					MA	AL	AL	1	1	Neolític	

UE	Nº INV.	PRODUC- CIÓ	FORMA TIPO- LOGIA	INF. VO	BA NA	ALTR	TÈCNICA	ACAB. INT.	ACAB. . EXT.	NÚM. MIN.	NÚM. TIPOL.	CRONOLOGIA	OBSERVACIONS
776	144	11001	FIN	1			MA	AL	AL	1	1	Neolític	
776	145	11001	FIN	2			MA	AL	AL	1	1	Neolític	
776	146	60054				1				1	1	Neolític	Fragment de malacofauna marina.
776	149	11001	FIN	1			MA	AL	AL	1	1	Neolític	
776	150	60054				1				1	1	Neolític	Fragment de malacofauna marina.
776	151	50019				1				1	1	Neolític	
776	152	11001	FIN	2			MA	AL	AL	1	1	Neolític	
776	153	11001	FIN	1			MA	AL	AL	1	1	Neolític	
776	154	60054				1				1	1	Neolític	Fragment de malacofauna marina.
776	155	60054				1				1	1	Neolític	Fragment de petxina (Glycymeris Glycymeris).
776	156	60054				1				1	1	Neolític	Fragment de malacofauna marina.
776	158	50019				1				1	1	Neolític	
776	159	50019				1				1	1	Neolític	
776	160	11001	FIN	1			MA	AL	AL	1	1	Neolític	
776	161	11001	FIN	1			MA	AL	AL	1	1	Neolític	
776	162	60054				1				1	1	Neolític	Petxina (Glycymeris Glycymeris).
776	163	60054				1				1	1	Neolític	Dentalium.
776	164	11001	FIN	2			MA	AL	AL	1	1	Neolític	
776	165	50019				1				1	1	Neolític	
776	166	50019				1				1	1	Neolític	
776	167	50019				1				1	1	Neolític	Identificat en el treball de camp com a E-111.
776	168	40001				1				1	1	Neolític	Fragment de làmina.
776	169	50019				1				1	1	Neolític	
776	170	11001	FIN	1			MA	AL	AL	1	1	Neolític	

UE	Nº INV.	PRODUC- CIÓ	FORMA TIPO- LOGIA	INF. VO	BA NA	ALTR	TÈCNICA	ACAB. INT.	ACAB. . EXT.	NÚM. MIN.	NÚM. TIPOL.	CRONOLOGIA	OBSERVACIONS
776	171	11001	FIN	2			MA	AL	AL	1	1	Neolític	
776	172	11001	FIN	3			MA	AL	AL	1	1	Neolític	
776	173	11001	FIN	2			MA	AL	AL	1	1	Neolític	
776	174	11001	FIN	1			MA	AL	AL	1	1	Neolític	
776	175	50019				1				1	1	Neolític	
776	176	11001	FIN			1	MA	AL	AL	1	1	Neolític	Aplicació de llengueta.
776	177	11001	FIN	2			MA	AL	AL	1	1	Neolític	
776	178	11001	FIN	1			MA	AL	AL	1	1	Neolític	
776	179	11001	FIN	1			MA	AL	AL	1	1	Neolític	
776	180	11001	FIN	1			MA	AL	AL	1	1	Neolític	
776	181	11001	FIN		1		MA	AL	AL	1	1	Neolític	Fragment amb nansa.
776	182	11001	BCA	1			MA	AL	AL	1	1	Neolític	Fragment de carena.
776	183	11001	FIN	1			MA	AL	AL	1	1	Neolític	
776	184	11001	FIN	1			MA	AL	AL	1	1	Neolític	
776	185	11001	FIN	3			MA	AL	AL	1	1	Neolític	
776	186	11001	FIN	1			MA	AL	AL	1	1	Neolític	
776	187	11001	FIN	4			MA	AL	AL	1	1	Neolític	
776	188	11001	FIN	2	1		MA	AL	AL	1	1	Neolític	
776	189	11001	FIN	2			MA	AL	AL	1	1	Neolític	
776	190	40018				1				1	1	Neolític	Possible polidor.
776	191	50019				1				1	1	Neolític	Restes de solera d'una llar o estructura de combustió.
776	192	11001	FIN		1		MA	AL	AL	1	1	Neolític	
776	193	11001	FIN	1			MA	AL	AL	1	1	Neolític	
776	194	50019				1				1	1	Neolític	



UE	Nº INV.	PRODUC- CIÓ	FORMA TIPO- LOGIA	INF. VO	BA NA	ALTR	TÈCNICA	ACAB. INT.	ACAB. . EXT.	NÚM. MIN.	NÚM. TIPOL.	CRONOLOGIA	OBSERVACIONS
776	195	50019				1				1	1	Neolític	Restes de solera d'una llar o estructura de combustió.
776	196	50019				1				1	1	Neolític	
776	197	50019				1				1	1	Neolític	Restes de solera d'una llar o estructura de combustió.
776	198	50019				1				1	1	Neolític	
776	199	11001	FIN	1			MA	AL	AL	1	1	Neolític	
776	200	11001	FIN	1			MA	AL	AL	1	1	Neolític	
776	201	11001	FIN	1			MA	AL	AL	1	1	Neolític	
776	202	11001	BSE			1	MA	AL	AL	1	1	Neolític	Perfil no sencer
776	203	11001	FIN	4			MA	AL	AL	1	1	Neolític	
776	204	60054				1				1	1	Neolític	petxina (Glycymeris Glycymeris). Dues presenten perforació antròpica a l'àpex.
776	205	11001	FIN	4			MA	AL	AL	1	1	Neolític	
776	206	11001	FIN	1			MA	AL	AL	1	1	Neolític	
776	207	11001	FIN	1			MA	AL	AL	1	1	Neolític	
776	208	11001	FIN	1			MA	AL	AL	1	1	Neolític	
776	209	11001	FIN	1			MA	AL	AL	1	1	Neolític	
776	210	11001	FIN	1			MA	AL	AL	1	1	Neolític	
776	211	50019				1				1	1	Neolític	
776	212	50019				1				1	1	Neolític	Restes de solera d'una llar o estructura de combustió.
776	214	11001	FIN	1			MA	AL	AL	1	1	Neolític	
776	215	11001	FIN	1			MA	AL	AL	1	1	Neolític	
776	216	11001	BCA	1			MA	AL	AL	1	1	Neolític	Fragment de carena. Incisió contínua a la carena.
776	217	11001	FIN	3			MA	AL	AL	1	1	Neolític	
776	218	11001	BCA	2			MA	AL	AL	1	1	Neolític	Fragment de carena i arrancament de nansa.

UE	Nº INV.	PRODUC- CIÓ	FORMA TIPO- LOGIA	INF. VO	BA NA	ALTR	TÈCNICA	ACAB. INT.	ACAB. . EXT.	NÚM. MIN.	NÚM. TIPOL.	CRONOLOGIA	OBSERVACIONS
776	219	11001	FIN	1			MA	AL	AL	1	1	Neolític	
776	220	11001	FIN	2			MA	AL	AL	1	1	Neolític	
776	221	11001	FIN	1			MA	AL	AL	1	1	Neolític	
776	222	11001	BCA	1			MA	AL	AL	1	1	Neolític	Fragment de carena.
776	223	11001	FIN	1			MA	AL	AL	1	1	Neolític	
776	224	11001	FIN	1			MA	AL	AL	1	1	Neolític	
776	225	11001	FIN	1			MA	AL	AL	1	1	Neolític	
776	226	40001				1				1	1	Neolític	Nucli.
776	227	11001	FIN	3			MA	AL	AL	1	1	Neolític	
776	228	60054				1				1	1	Neolític	Fragment de malacofauna marina.
776	229	11001	FIN			2	MA	AL	AL	1	1	Neolític	
776	230	11001	FIN	1			MA	AL	AL	1	1	Neolític	
776	231	60054				1				1	1	Neolític	Petxina (Glycymeris Glycymeris).
776	232	50019				1				1	1	Neolític	
776	233	50019				1				1	1	Neolític	Restes de solera d'una llar o estructura de combustió.
776	233	50019				1				1	1	Neolític	
776	234	50019				1				1	1	Neolític	
776	235	11001	FIN	1			MA	AL	AL	1	1	Neolític	
776	236	50019				1				1	1	Neolític	
776	237	11001	FIN	1			MA	AL	AL	1	1	Neolític	
776	238	11001	FIN	1			MA	AL	AL	1	1	Neolític	
776	239	11001	FIN	1			MA	AL	AL	1	1	Neolític	
776	240	11001	FIN	1			MA	AL	AL	1	1	Neolític	
776	241	50019				1				1	1	Neolític	

UE	Nº INV.	PRODUC- CIÓ	FORMA TIPO- LOGIA	INF. VO	BA NA	ALTR	TÈCNICA	ACAB. INT.	ACAB. . EXT.	NÚM. MIN.	NÚM. TIPOL.	CRONOLOGIA	OBSERVACIONS
776	242	50019				1				1	1	Neolític	Restes de solera d'una llar o estructura de combustió.
776	243	50019				1				1	1	Neolític	
776	244	11001	FIN	7			MA	AL	AL	1	1	Neolític	
776	245	11001	FIN	3			MA	AL	AL	1	1	Neolític	
776	246	40004				1				1	1	Neolític	Fragment de morter.
776	247	40004				1				1	1	Neolític	Fragment de molí.
776	249	11001	BCA	13			MA	AL	AL	1	1	Neolític	
776	250	50019				1				1	1	Neolític	
776	251	11001	BCA	1			MA	AL	AL	1	1	Neolític	Perfil no sencer. Carena.
776	252	11001	FIN	1			MA	AL	AL	1	1	Neolític	
776	253	11001	FIN	1			MA	AL	AL	1	1	Neolític	
776	254	11001	FIN	1			MA	AL	AL	1	1	Neolític	
776	255	11001	FIN	1			MA	AL	AL	1	1	Neolític	
776	256	11001	FIN	1			MA	AL	AL	1	1	Neolític	
776	257	11001	BCA	5			MA	AL	AL	1	1	Neolític	Fragment de carena.
776	258	11001	FIN	1			MA	AL	AL	1	1	Neolític	
776	259	11001	FIN	2			MA	AL	AL	1	1	Neolític	
776	260	11001	FIN	7			MA	AL	AL	1	1	Neolític	
776	261	60054				1				1	1	Neolític	Malacofauna Marina.
776	262	60056				1				1	1	Neolític	mostra de carbó de l'estructura E-10.
776	263	60056				1				1	1	Neolític	mostra de carbó de l'estructura E-10.
776	264	60056				1				1	1	Neolític	mostra de carbó de l'estructura E-10.
776	265	11001	FIN	3			MA	AL	AL	1	1	Neolític	
776	266	11001	FIN	1			MA	AL	AL	1	1	Neolític	

UE	Nº INV.	PRODUC- CIÓ	FORMA TIPO- LOGIA	INF. VO	BA NA	ALTR	TÈCNICA	ACAB. INT.	ACAB. . EXT.	NÚM. MIN.	NÚM. TIPOL.	CRONOLOGIA	OBSERVACIONS
776	267	11001	FIN	1			MA	AL	AL	1	1	Neolític	
776	268	11001	FIN	1			MA	AL	AL	1	1	Neolític	
776	269	11001	FIN	2			MA	AL	AL	1	1	Neolític	
776	270	11001	FIN	1			MA	AL	AL	1	1	Neolític	
776	271	11001	FIN	1			MA	AL	AL	1	1	Neolític	
776	272	11001	FIN	1			MA	AL	AL	1	1	Neolític	
776	273	11001	FIN	3			MA	AL	AL	1	1	Neolític	
776	274	11001	FIN	1			MA	AL	AL	1	1	Neolític	
776	275	60054				1				1	1	Neolític	Fragment de malacofauna marina.
776	276	11001	FIN	1			MA	AL	AL	1	1	Neolític	
776	277	11001	FIN	1			MA	AL	AL	1	1	Neolític	
776	278	11001	FIN	1			MA	AL	AL	1	1	Neolític	
776	279	60054				1				1	1	Neolític	Petxina (Glycymeris Glycymeris).
776	280	50019				1				1	1	Neolític	
776	281	11001	FIN	1			MA	AL	AL	1	1	Neolític	
776	282	11001	FIN	1			MA	AL	AL	1	1	Neolític	
776	283	11001	FIN	1			MA	AL	AL	1	1	Neolític	
776	284	11001	FIN	1			MA	AL	AL	1	1	Neolític	
776	285	50019				1				1	1	Neolític	
776	286	50019				1				1	1	Neolític	
776	287	11001	FIN	1			MA	AL	AL	1	1	Neolític	
776	288	11001	FIN	1			MA	AL	AL	1	1	Neolític	
776	289	11001	FIN	1			MA	AL	AL	1	1	Neolític	
776	290	11001	FIN	1			MA	AL	AL	1	1	Neolític	

UE	Nº INV.	PRODUC- CIÓ	FORMA TIPO- LOGIA	INF. VO	BA NA	ALTR	TÈCNICA	ACAB. INT.	ACAB. . EXT.	NÚM. MIN.	NÚM. TIPOL.	CRONOLOGIA	OBSERVACIONS
776	291	11001	BCA	1			MA	AL	AL	1	1	Neolític	Fragment de carena.
776	292	60054				1				1	1	Neolític	Petxina (Glycymeris Glycymeris).
776	293	50019				1				1	1	Neolític	Restes de solera d'una llar o estructura de combustió.
776	294	11001	FIN	1			MA	AL	AL	1	1	Neolític	
776	295	11001	FIN	1			MA	AL	AL	1	1	Neolític	
776	296	11001	FIN	1			MA	AL	AL	1	1	Neolític	
776	297	11001	FIN	5			MA	AL	AL	1	1	Neolític	
776	298	11001	FIN	1			MA	AL	AL	1	1	Neolític	
776	299	11001	FIN		1		MA	AL	AL	1	1	Neolític	
776	300	11001	FIN	1			MA	AL	AL	1	1	Neolític	
776	301	60054				1				1	1	Neolític	malacofauna marina. Àpex perforat de manera natural.
776	304	11001	FIN		1		MA	AL	AL	1	1	Neolític	
776	305	11001	FIN	5			MA	AL	AL	1	1	Neolític	
776	306	11001	FIN		1		MA	AL	AL	1	1	Neolític	
776	307	11001	FIN		1		MA	AL	AL	1	1	Neolític	Acanalat exterior al llavi.
776	308	50019				1				1	1	Neolític	
776	309	11001	FIN	13			MA	AL	AL	1	1	Neolític	
776	310	60054				1				1	1	Neolític	Petxina (Glycymeris Glycymeris).
776	311	11001	FIN	2			MA	AL	AL	1	1	Neolític	
776	312	50019				1				1	1	Neolític	
776	313	11001	FIN	1			MA	AL	AL	1	1	Neolític	
776	314	11001	FIN	1			MA	AL	AL	1	1	Neolític	
776	315	11001	FIN	2			MA	AL	AL	1	1	Neolític	
776	316	11001	FIN	6			MA	AL	AL	1	1	Neolític	

UE	Nº INV.	PRODUC- CIÓ	FORMA TIPO- LOGIA	INF. VO	BA NA	ALTR	TÈCNICA	ACAB. INT.	ACAB. . EXT.	NÚM. MIN.	NÚM. TIPOL.	CRONOLOGIA	OBSERVACIONS
776	317	11001	FIN	1			MA	AL	AL	1	1	Neolític	
776	318	11001	FIN	2			MA	AL	AL	1	1	Neolític	
776	319	11001	FIN	5			MA	AL	AL	1	1	Neolític	
776	320	11001	FIN	3			MA	AL	AL	1	1	Neolític	
776	321	60054				1				1	1	Neolític	petxina (Glycymeris Glycymeris). L'àpex presenta una perforació antròpica.
776	322	11001	FIN	2			MA	AL	AL	1	1	Neolític	
776	323	11001	FIN	1			MA	AL	AL	1	1	Neolític	
776	324	60054				1				1	1	Neolític	Petxina (Glycymeris Glycymeris).
776	325	11001	FIN	1			MA	AL	AL	1	1	Neolític	
776	326	11001	FIN	2			MA	AL	AL	1	1	Neolític	
776	327	11001	BCA	1			MA	AL	AL	1	1	Neolític	Fragment de carena.
776	328	11001	FIN	1			MA	AL	AL	1	1	Neolític	
776	329	11001	FIN			1	MA	AL	AL	1	1	Neolític	Perfil no sencer.
776	331	50019				1				1	1	Neolític	Restes de solera d'una llar o estructura de combustió.
776	332	50019				1				1	1	Neolític	
776	333	50019				1				1	1	Neolític	Restes de solera d'una llar o estructura de combustió.
776	335	50019				1				1	1	Neolític	
776	336	50019				1				1	1	Neolític	
776	337	40000				1				1	1	Neolític	Possible percussor.
776	338	60056				1				1	1	Neolític	mostra de carbó de l'estructura E-10.
776	339	40004				1				1	1	Neolític	Mà de morter, fragmentada.
776	340	50019				1				1	1	Neolític	
776	340	50019				1				1	1	Neolític	Restes de solera d'una llar o estructura de combustió.

UE	Nº INV.	PRODUC- CIÓ	FORMA TIPO- LOGIA	INF. VO	BA NA	ALTR	TÈCNICA	ACAB. INT.	ACAB. . EXT.	NÚM. MIN.	NÚM. TIPOL.	CRONOLOGIA	OBSERVACIONS
776	341	11001	FIN	1			MA	AL	AL	1	1	Neolític	
776	342	40001				1				1	1	Neolític	Fragment de làmina.
776	343	11001	FIN	1			MA	AL	AL	1	1	Neolític	
776	344	11001	FIN	1			MA	AL	AL	1	1	Neolític	
776	345	11001	FIN	1			MA	AL	AL	1	1	Neolític	
776	346	60054				1				1	1	Neolític	Petxina (Glycymeris Glycymeris).
776	347	11001	FIN	4			MA	AL	AL	1	1	Neolític	
776	348	60054				1				1	1	Neolític	Petxina (Glycymeris Glycymeris).
776	349	50019				1				1	1	Neolític	
776	350	50019				1				1	1	Neolític	Restes de solera d'una llar o estructura de combustió.
776	351	11001	FIN	1			MA	AL	AL	1	1	Neolític	
776	352	11001	FIN	2			MA	AL	AL	1	1	Neolític	Perfil no sencer. Aplicació de mugró.
776	353	11001	FIN	4			MA	AL	AL	1	1	Neolític	
776	354	60054				1				1	1	Neolític	Fragment de malacofauna marina.
776	355	11001	FIN	1			MA	AL	AL	1	1	Neolític	
776	356	60054				1				1	1	Neolític	Petxina (Glycymeris Glycymeris).
776	357	11001	FIN	3			MA	AL	AL	1	1	Neolític	
776	358	11001	FIN	1			MA	AL	AL	1	1	Neolític	
776	359	11001	FIN	1			MA	AL	AL	1	1	Neolític	Arrancament de nansa.
776	360	11001	FIN	7			MA	AL	AL	1	1	Neolític	
776	361	11001	FIN	1	1		MA	AL	AL	1	1	Neolític	Fons concau.
776	362	11001	FIN	1			MA	AL	AL	1	1	Neolític	
776	363	11001	FIN	1			MA	AL	AL	1	1	Neolític	
776	363	11001	BCA			1	MA	AL	AL	1	1	Neolític	Perfil no sencer.

UE	Nº INV.	PRODUC- CIÓ	FORMA TIPO- LOGIA	INF. VO	BA NA	ALTR	TÈCNICA	ACAB. INT.	ACAB. . EXT.	NÚM. MIN.	NÚM. TIPOL.	CRONOLOGIA	OBSERVACIONS
776	364	11001	FIN	1			MA	AL	AL	1	1	Neolític	
776	366	50019				1				1	1	Neolític	
776	367	50019				1				1	1	Neolític	Restes de solera d'una llar o estructura de combustió.
776	368	50019				1				1	1	Neolític	Restes de solera d'una llar o estructura de combustió.
776	369	50019				1				1	1	Neolític	Restes de solera d'una llar o estructura de combustió.
776	370	11001	FIN	1			MA	AL	AL	1	1	Neolític	
776	371	11001	FIN			1	MA	AL	AL	1	1	Neolític	Llengüeta perforada horitzontalment.
776	372	11001	FIN			1	MA	AL	AL	1	1	Neolític	Perfil no sencer. Aplicació de llengüeta.
776	373	11001	FIN	3			MA	AL	AL	1	1	Neolític	
776	374	40001				1				1	1	Neolític	Esclat.
776	375	60054				1				1	1	Neolític	Petxina (Glycymeris Glycymeris).
776	376	11001	FIN	1			MA	AL	AL	1	1	Neolític	
776	377	11001	FIN	1			MA	AL	AL	1	1	Neolític	
776	378	11001	FIN	1			MA	AL	AL	1	1	Neolític	
776	379	50019				1				1	1	Neolític	
776	380	11001	FIN	3			MA	AL	AL	1	1	Neolític	
776	428	50019				1				1	1	Neolític	Restes de solera d'una llar o estructura de combustió.
776	532	11001	BSE			1	MA	AL	AL	1	1	Neolític	Perfil sencer, nansa tubular vertical tipus "Montboló".
776	535	11001	FIN			1	MA	BR	BR	1	1	Neolític	Nansa de cinta.
776	s/n	11001	FIN	1			MA	AL	AL	1	1	Neolític	
776	s/n	11001	FIN	4			MA	AL	AL	1	1	Neolític	
778	s/n	14003	FTA	1			TO	AL	VI	1	1		Vidrat melat
778	s/n	14003	SEV	1			TO	VI	AL	1	1		vidrada verda
778	s/n	14300	FTA	1			TO		VI	1	1		



UE	Nº INV.	PRODUC- CIÓ	FORMA TIPO- LOGIA	INF.	VO	BA	NA	ALTR	TÈCNICA	ACAB. INT.	ACAB. .EXT.	NÚM. MIN.	NÚM. TIPOL.	CRONOLOGIA	OBSERVACIONS
778	s/n	14252	PAT	1	1	2			TO	VI	AL	2	2	s. XIV	
778	s/n	14250	ESC			1			TO	VI	AL	1	1	s. XIV	
778	s/n	14250	PAT			2			TO	VI	AL	2	2	s. XIV	
778	s/n	14120	PAT		1				TO	VI	VI	1	1	1620- 1670	
778	s/n	14103	EOR			1			TO	VI	VI	1	1	1600- 1670	
778	s/n	14001	FIJ					1	MA			1	1		
778	s/n	14003	BAC		2				TO	VI	AL	2	2		Vidrat melat
778	s/n	40001						1				1	1		
778	s/n	14002	FIN	14		3			TO		AL	3	3		
778	s/n	14002	GIB	tipus I	2				TO			2	2		
778	s/n	20001	AGU					1	FS			1	1		Només hi ha el cap
778	s/n	20001	FIN					1	FS			1	1		
778	s/n	14300	ESC		1				TO	VI	AL	1	1		
778	s/n	14005	OLL	4					MA			1	1		
778	s/n	14003	FTA					1	TO	VI	VI	1	1		arrancament de nansa. Vidrada verda
778	s/n	14001	OLL	4	1				MA			1	1		
778	s/n	14003	TAP					1	TO		VI	1	1		agafador. Restes de vidrat verd
778	s/n	14002	CAT					1	TO			1	1		Broc
778	s/n	14003	CAT					1	TO		VI	1	1		Vidriada blanca. Broc
778	s/n	14255	FTA	1					TO	AL	VI	1	1	s. XIV	
778	s/n	14003	CAT					1	TO		VI	1	1		Vidrat melat. Broc
778	s/n	14002	POA	1	1	2			TO			1	1		
778	s/n	14003	GIB	tipus I	4				TO	VI	AL	4	4		Vidrat melat
778	s/n	14003	GIB	tipus II	3	3			TO	VI	AL	3	3		Vidrat melat

UE	Nº INV.	PRODUC- CIÓ	FORMA TIPO- LOGIA	INF.	VO	BA	NA	ALTR	TÈCNICA	ACAB. INT.	ACAB. .EXT.	NÚM. MIN.	NÚM. TIPOL.	CRONOLOGIA	OBSERVACIONS
778	s/n	14003	CSS		1				TO	VI	AL	1	1		Vidriat melat
778	s/n	14003	PAT		1				TO	VI	VI	1	1		Vidrat verd fosc a l' interior i verd clar a l'exterior. Decoració incisa a l'interior
778	s/n	14003	FIN	3		1			TO	VI	AL	1	1		Vidriat melat
778	s/n	14003	FIN	3			1		TO	VI	AL	1	1		Vidrat marró
778	s/n	14003	OLL	1	1				TO	VI		1	1		Vidrat verd fosc
780	003	40000						1				1	1		Esquist. Possible base de molí.
781	001	11000	FIN	1					MA	AL	AL	1	1		
781	002	11000	FIN	1					MA	AL	AL	1	1		Aplicació de llengüeta.
781	003	11000	FIN	1					MA	AL	AL	1	1		
781	004	40003						1				1	1		Esclat.
781	005	11000	FIN	1					MA	AL	AL	1	1		
781	006	11000	FIN	2					MA	AL	AL	1	1		
781	007	11000	FIN	1					MA	AL	AL	1	1		
781	008	40003						1				1	1		Nucli.
781	009	11000	FIN	2					MA	AL	AL	1	1		
781	010	40001						1				1	1		Esclat.
781	011	11000	FIN	1					MA	AL	AL	1	1		
781	013	11000	FIN	1					MA	AL	AL	1	1		
781	014	11000	FIN	1					MA	AL	AL	1	1		
781	s/n	40001						1				1	1		Esclat.
785	001	60054						1				1	1		Petxina (Glycymeris Glycymeris).
785	002	40000						1				1	1		Esquist. Possible percussor.
789	s/n	60054						1				1	1		Malacofauna Marina.

UE	Nº INV.	PRODUC- CIÓ	FORMA TIPO- LOGIA	INF. VO	BA NA	ALTR	TÈCNICA	ACAB. INT.	ACAB. . EXT.	NÚM. MIN.	NÚM. TIPOLOG.	CRONOLOGIA	OBSERVACIONS
789	s/n	11000	FIN	4			MA	AL	AL	1	1		
789	s/n	11000	FIN	1			MA	AL	AL	1	1		
789	s/n	60054				1				1	1		Malacofauna Marina.
789	s/n	60054				1				1	1		Malacofauna Marina.
789	s/n	60054				1				1	1		Malacofauna Marina.
789	s/n	40001				1				1	1		Possible burí.
789	s/n	60056				1				1	1		mostra de carbó de l'estructura E-16.
789	s/n	60054				1				1	1		Malacofauna Marina.
790	001	11000	FIN	9			MA	AL	AL	1	1		
790	004	11000	FIN	2			MA	AL	AL	1	1		
790	s/n	11000	FIN	3			MA	AL	AL	1	1		Molt rodats (situats al perímetre de l'estructura E-17).
792	s/n	11001	FIN			1	MA	AL	AL	1	1	Neolític	
792	s/n	11001	FIN	1			MA	AL	AL	1	1	Neolític	Decoració: cordó llis. Fragment molt rodat.
792	s/n	11001	FIN			1	MA	AL	AL	1	1	Neolític	
793	s/n	40003				1				1	1	Neolític	Nucli.
794	001	40003				1				1	1		Esclat.
794	002	60054				1				1	1		Fragment de petxina (Glycymeris Glycymeris).
794	003	60054				1				1	1		Petxina (Glycymeris Glycymeris).
794	004	60054				1				1	1		Fragment de petxina (Glycymeris Glycymeris).
794	005	11001	FIN	2			MA	AL	AL	1	1		
794	006	60054				1				1	1		Cargol marí.
794	006	11001	FIN	2			MA	AL	AL	1	1		
794	007	11001	FIN	1			MA	AL	AL	1	1		
794	007	11000	FIN	3			MA	AL	AL	1	1		

UE	Nº INV.	PRODUC- CIÓ	FORMA TIPO- LOGIA	INF. VO	BA	NA	ALTR	TÈCNICA	ACAB. INT.	ACAB. . EXT.	NÚM. MIN.	NÚM. TIPOL.	CRONOLOGIA	OBSERVACIONS
794	008	11001	FIN	1				MA	AL	AL	1	1		
794	009	11001	FIN	1				MA	AL	AL	1	1		
794	009	11001	FIN	1				MA	AL	AL	1	1		
794	010	11001	FIN	2				MA	AL	AL	1	1		
794	010	60054				1					1	1		Fragment de petxina (Glycymeris Glycyneris).
794	011	11001	FIN	1				MA	AL	AL	1	1		
794	011	11001	BCA		1		1	MA	AL	AL	1	1		Perfil sencer.
794	012	11001	FIN	1				MA	AL	AL	1	1		
794	012	60054				1					1	1		Malacofauna Marina.
794	013	60054				1					1	1		Cargol marí.
794	013	11001	FIN	1				MA	AL	AL	1	1		
794	014	11001	FIN	3				MA	AL	AL	1	1		
794	014	11001	FIN	1				MA	AL	AL	1	1		
794	015	11001	FIN		1			MA	AL	AL	1	1		
794	015	11001	FIN	1				MA	AL	AL	1	1		
794	016	11001	FIN	1				MA	AL	AL	1	1		
794	016	40003				1					1	1		Esclat retocat.
794	017	11001	FIN	1				MA	AL	AL	1	1		
794	017	60054				1					1	1		Fragment de malacofauna marina.
794	018	11001	FIN	1				MA	AL	AL	1	1		
794	019	11001	FIN	1				MA	AL	AL	1	1		
794	019	11001	FIN	4				MA	AL	AL	1	1		
794	020	40000				1					1	1		Esquist. Esclat.
794	020	11001	FIN		1			MA	AL	AL	1	1		

UE	Nº INV.	PRODUC- CIÓ	FORMA TIPO- LOGIA	INF. VO	BA NA	ALTR	TÈCNICA	ACAB. INT.	ACAB. . EXT.	NÚM. MIN.	NÚM. TIPOL.	CRONOLOGIA	OBSERVACIONS
794	021	60054				1				1	1		Fragment de malacofauna marina.
794	022	11001	FIN	1			MA	AL	AL	1	1		
794	022	60054				1				1	1		Fragment de malacofauna marina.
794	023	11001	FIN	1			MA	AL	AL	1	1		
794	023	11001	FIN	1			MA	AL	AL	1	1		
794	024	11001	FIN	1			MA	AL	AL	1	1		
794	025	11001	FIN	1			MA	AL	AL	1	1		
794	026	11001	FIN	1			MA	AL	AL	1	1		
794	027	60052				1				1	1		Indeterminat.
794	028	11001	FIN	1			MA	AL	AL	1	1		
794	029	60054				1				1	1		Fragment de petxina (Glycymeris Glycyneris).
794	030	11001	FIN	1			MA	AL	AL	1	1		
794	031	11001	FIN	1			MA	AL	AL	1	1		
794	032	11001	FIN	1			MA	AL	AL	1	1		
794	033	11001	FIN	1			MA	AL	AL	1	1		
794	034	40001				1				1	1		Fragment de làmina.
794	035	60054				1				1	1		Fragment de petxina (Glycymeris Glycyneris).
794	036	11001	FIN	1			MA	AL	AL	1	1		
794	037	11001	FIN	1			MA	AL	AL	1	1		
794	038	60054				1				1	1		Fragment de malacofauna marina.
794	039	11001	FIN	1			MA	AL	AL	1	1		
794	040	11001	FIN	1			MA	AL	AL	1	1		
794	041	11001	FIN		1		MA	AL	AL	1	1		
794	043	60056				1				1	1		mostra de carbó de l'estructura E-18.

UE	Nº INV.	PRODUC- CIÓ	FORMA TIPO- LOGIA	INF. VO	BA NA	ALTR	TÈCNICA	ACAB. INT.	ACAB. .EXT.	NÚM. MIN.	NÚM. TIPOLOG.	CRONOLOGIA	OBSERVACIONS
794	043	60056				1				1	1		mostra de carbó de l'estructura E-18.
794	045	60056				1				1	1		mostra de carbó de l'estructura E-18.
794	046	60054				1				1	1		Fragment de malacofauna marina.
794	047	40003				1				1	1		Nucli.
794	048	11001	FIN	2			MA	AL	AL	1	1		
794	049	60051				1				1	1		fragment de mandíbula
794	050	40001				1				1	1		Esclat.
794	051	11001	FIN	1			MA	AL	AL	1	1		Restes d'algun tipus d'aplicació.
794	052	11001	FIN	1			MA	AL	AL	1	1		
794	053	11001	FIN	1			MA	AL	AL	1	1		
794	054	11001	FIN	1			MA	AL	AL	1	1		
794	055	11001	FIN	1			MA	AL	AL	1	1		
794	056	11001	FIN	1			MA	AL	AL	1	1		
794	057	60056				1				1	1		mostra de carbó de l'estructura E-18.
794	058	60056				1				1	1		Mostra de carbó de l'estructura E-18.
794	059	11001	FIN	1			MA	AL	AL	1	1		
794	060	11001	FIN	1			MA	AL	AL	1	1		
794	061	11001	FIN	1			MA	AL	AL	1	1		
794	062	11001	FIN	1			MA	AL	AL	1	1		
794	063	11001	FIN	1			MA	AL	AL	1	1		
794	064	40001				1				1	1		Fragment de làmina retocada.
794	065	60051				1				1	1		Peça dental: molar.
794	066	60051				1				1	1		Possible restes d'un cap de fémur o d'húmer humà.
794	067	60051				1				1	1		fragment de costella

UE	Nº INV.	PRODUC- CIÓ	FORMA TIPO- LOGIA	INF. VO	BA NA	ALTR	TÈCNICA	ACAB. INT.	ACAB. . EXT.	NÚM. MIN.	NÚM. TIPOL.	CRONOLOGIA	OBSERVACIONS
794	068	11001	FIN	1			MA	AL	AL	1	1		
794	069	60054				1				1	1		Fragment de malacofauna marina.
794	070	11001	FIN	1			MA	AL	AL	1	1		
794	071	60051				1				1	1		Fragment de queixal.
794	072	60051				1				1	1		Diàfisi d'un ós indeterminat.
794	073	60054				1				1	1		Fragment de malacofauna marina.
794	074	11001	FIN	1			MA	AL	AL	1	1		
794	075	11001	FIN	1			MA	AL	AL	1	1		
794	076	60054				1				1	1		Petxina (Glycymeris Glycymeris). L'àpex presenta una perforació antròpica.
794	077	60054				3				3	3		Malacofauna marina. Presenta evidències d'alteració tèrmica.
794	078	40001				1				1	1		Fragment de làmina.
794	079	11001	FIN	1			MA	AL	AL	1	1		
794	080	60051				4				4	4		Fragments d'os indeterminat.
794	081	40003				1				1	1		Fragment de làmina.
794	082	11001	FIN	1			MA	AL	AL	1	1		
794	083	60051				1				1	1		Epífisi d'un os llarg.
794	084	60056				1				1	1		mostra de carbó de l'estructura E-18.
794	085	60056				1				1	1		mostra de carbó de l'estructura E-18.
794	086	60054				1				1	1		Fragment de malacofauna marina.
794	087	11001	FIN	1			MA	AL	AL	1	1		
794	088	11001	FIN	1			MA	AL	AL	1	1		
794	089	11001	FIN	1			MA	AL	AL	1	1		
794	090	60054				1				1	1		Malacofauna Marina.

UE	Nº INV.	PRODUC- CIÓ	FORMA TIPO- LOGIA	INF. VO	BA NA	ALTR	TÈCNICA	ACAB. INT.	ACAB. . EXT.	NÚM. MIN.	NÚM. TIPOL.	CRONOLOGIA	OBSERVACIONS
794	091	40001				1				1	1		Fragment de làmina.
794	092	60051				1				1	1		Fragment d'os.
794	093	60054				1				1	1		Fragment de malacofauna marina.
794	094	40001				1				1	1		Fragment de làmina.
794	096	60054				1				1	1		Malacofauna Marina.
794	097	60054				2				2	2		Malacofauna Marina.
794	098	60056				1				1	1		mostra de carbó de l'estructura E-18.
794	099	40000				1				1	1		Esquist. Fragment de destral.
794	100	11001	FIN	1			MA	AL	AL	1	1		
794	101	40000				1				1	1		Esquist. Fragment de destral.
794	102	60054				1				1	1		Malacofauna marina. L'àpex està perforat.
794	103	60054				2				2	2		Fragment de petxina (Glycymeris Glycyneris).
794	104	11001	FIN	2			MA	AL	AL	1	1		
794	105	11001	FIN	2			MA	AL	AL	1	1		
794	106	60054				1				1	1		Fragment de petxina (Glycymeris Glycyneris).
794	107	60054				1				1	1		Fragment de petxina (Glycymeris Glycyneris).
794	108	60056				1				1	1		Mostra de carbó de l'estructura E-18.
794	109	60054				1				1	1		Malacofauna Marina.
794	110	11001	FIN	1			MA	AL	AL	1	1		
794	111	11001	FIN	1			MA	AL	AL	1	1		
794	112	40003				1				1	1		Fragment de làmina.
794	113	11001	FIN	1			MA	AL	AL	1	1		
794	114	11001	FIN	1			MA	AL	AL	1	1		
794	115	60051				1				1	1		Restes d'un diàfisi.



UE	Nº INV.	PRODUC- CIÓ	FORMA TIPO- LOGIA	INF.	VO	BA	NA	ALTR	TÈCNICA	ACAB. INT.	ACAB. .EXT.	NÚM. MIN.	NÚM. TIPOL.	CRONOLOGIA	OBSERVACIONS
794	116	60050	FIN					1				1	1		
794	117	40000						1				1	1		Indeterminat.
794	118	60054						1				1	1		Fragment de petxina (Glycymeris Glycyneris).
794	736	40003						1				1	1		Fragment de làmina.
794	773	40001						1				1	1		Làmina.
795	001	60054						1				1	1		Malacofauna Marina.
795	002	60054						1				1	1		Malacofauna Marina.
795	003	40004						1				1	1		Mostra d'esclat tèrmic de l'estructura E-19.
795	004	11000	FIN	1					MA	AL	AL	1	1		
795	005	60054						1				1	1		
795	006	60054						1				1	1		Malacofauna Marina.
795	007	11000	FIN	6					MA	AL	AL	1	1		
795	008	11000	FIN	1					MA	AL	AL	1	1		
795	009	60054						1				1	1		Malacofauna Marina.
795	010	40000						1				1	1		Esquist. Mostra d'esclat tèrmic de l'estructura E-19.
795	011	40001						1				1	1		Fragment indeterminat retocat.
795	012	11000	FIN	1					MA	AL	AL	1	1		
795	013	40005						1				1	1		Mostra d'esclat tèrmic de l'estructura E-19.
795	s/n	60056						1				1	1		mostra de carbó de l'estructura E-19.
798	330	50019						1				1	1		Restes de solera d'una llar o estructura de combustió.
798	381	11001	FIN	1					MA	AL	AL	1	1		
798	382	11001	FIN	1					MA	AL	AL	1	1		
798	383	11001	FIN	1					MA	AL	AL	1	1		
798	384	11001	FIN	1					MA	AL	AL	1	1		

UE	Nº INV.	PRODUC- CIÓ	FORMA TIPO- LOGIA	INF.	VO	BA	NA	ALTR	TÈCNICA	ACAB. INT.	ACAB. . EXT.	NÚM. MIN.	NÚM. TIPOL.	CRONOLOGIA	OBSERVACIONS
798	385	11001	FIN	1					MA	AL	AL	1	1		
798	386	60054						1				1	1		Petxina (Glycymeris Glycymeris).
798	387	40001						1				1	1		Esclat.
798	388	11001	FIN	2					MA	AL	AL	1	1		
798	389	11001	FIN	4					MA	AL	AL	1	1		
798	390	11001	BCA	16	1				MA	AL	AL	1	1		2 fragments de carena.
798	391	60054						1				1	1		Malacofauna Marina.
798	392	11001	FIN	1					MA	AL	AL	1	1		
798	393	11001	FIN	1					MA	AL	AL	1	1		
798	394	11001	FIN	2					MA	AL	AL	1	1		1 arrancament de nansa.
798	395	11001	FIN	1					MA	AL	AL	1	1		
798	396	11001	FIN	1					MA	AL	AL	1	1		
798	397	11001	FIN	1					MA	AL	AL	1	1		
798	398	11001	FIN	1					MA	AL	AL	1	1		
798	399	11001	FIN	3					MA	AL	AL	1	1		
798	400	11001	FIN	2					MA	AL	AL	1	1		
798	401	11001	FIN	4					MA	AL	AL	1	1		
798	402	11001	FIN	1					MA	AL	AL	1	1		
798	403	40003						1				1	1		Esclat.
798	404	11001	FIN	1					MA	AL	AL	1	1		
798	406	11001	FIN	1					MA	AL	AL	1	1		
798	406	50019						1				1	1		
798	407	50019						1				1	1		Restes de solera d'una llar o estructura de combustió.
798	408	11001	FIN	2					MA	AL	AL	1	1		

UE	Nº INV.	PRODUC- CIÓ	FORMA TIPO- LOGIA	INF.	VO	BA	NA	ALTR	TÈCNICA	ACAB. INT.	ACAB. . EXT.	NÚM. MIN.	NÚM. TIPOL.	CRONOLOGIA	OBSERVACIONS
798	409	11001	FIN	1					MA	AL	AL	1	1		
798	410	11001	FIN	1					MA	AL	AL	1	1		
798	411	11001	FIN	1					MA	AL	AL	1	1		
798	412	40001						1				1	1		Fragment de làmina.
798	413	40004						1				1	1		Fragment de molí.
798	414	11001	FIN	3					MA	AL	AL	1	1		
798	416	11001	FIN	3					MA	AL	AL	1	1		
798	417	11001	FIN	2					MA	AL	AL	1	1		
798	418	11001	FIN	1					MA	AL	AL	1	1		
798	421	11001	FIN	1					MA	AL	AL	1	1		
798	422	11001	FIN		1				MA	AL	AL	1	1		
798	423	11001	FIN	9					MA	AL	AL	1	1		
798	425	11001	FIN	1	1				MA	AL	AL	1	1		
798	426	11001	FIN	1	1				MA	AL	AL	1	1		
798	427	60054						1				1	1		Fragment de malacofauna marina.
798	429	50019						1				1	1		
798	430	60054						1				1	1		Fragment de malacofauna marina.
798	431	11001	FIN	2					MA	AL	AL	1	1		
798	432	50019						1				1	1		
798	433	60054						1				1	1		Fragment de malacofauna marina.
798	434	60054						1				1	1		Fragment de malacofauna marina.
798	435	11001	FIN	2					MA	AL	AL	1	1		
798	436	11001	FIN	1					MA	AL	AL	1	1		
798	437	11001	FIN	2					MA	AL	AL	1	1		

UE	Nº INV.	PRODUC- CIÓ	FORMA TIPO- LOGIA	INF.	VO	BA	NA	ALTR	TÈCNICA	ACAB. INT.	ACAB. .EXT.	NÚM. MIN.	NÚM. TIPOL.	CRONOLOGIA	OBSERVACIONS
798	438	60054						1				1	1		Fragment de malacofauna marina.
798	439	60054						1				1	1		Fragment de petxina (Glycymeris Glycyneris).
798	440	40005						1				1	1		Base de molí.
798	441	60056						1				1	1		mostra de carbó de l'estructura E-10.
798	442	11001	FIN	1					MA	AL	AL	1	1		
798	443	11001	BCA	1					MA	AL	AL	1	1		Fragment de carena.
798	444	11001	BSE		1				MA	AL	AL	1	1		
798	445	11001	FIN	1					MA	AL	AL	1	1		
798	446	60054						1				1	1		Petxina (Glycymeris Glycymeris).
798	447	11001	FIN	6					MA	AL	AL	1	1		
798	448	11001	FIN	1					MA	AL	AL	1	1		
798	449	11001	BCA					1	MA	AL	AL	1	1		Perfil sencer.
798	450	11001	FIN	1	1				MA	AL	AL	1	1		
798	451	11001	FIN	6	1				MA	AL	AL	1	1		
798	452	11001	FIN	1					MA	AL	AL	1	1		
798	453	11001	FIN	1					MA	AL	AL	1	1		
798	454	50019						1				1	1		Restes de solera d'una llar o estructura de combustió.
798	455	60054						1				1	1		Fragment de malacofauna marina.
798	456	60054						1				1	1		Fragment de malacofauna marina.
798	457	11001	FIN	1					MA	AL	AL	1	1		
798	458	11001	FIN		1				MA	AL	AL	1	1		
798	459	60054						1				1	1		Petxina (Glycymeris Glycymeris).
798	460	11001	FIN	1					MA	AL	AL	1	1		
798	461	60054						1				1	1		Fragment de malacofauna marina.

UE	Nº INV.	PRODUC- CIÓ	FORMA TIPO- LOGIA	INF.	VO	BA	NA	ALTR	TÈCNICA	ACAB. INT.	ACAB. . EXT.	NÚM. MIN.	NÚM. TIPOL.	CRONOLOGIA	OBSERVACIONS
798	462	11001	FIN		1				MA	AL	AL	1	1		
798	463	60054						1				1	1		Fragment de malacofauna marina.
798	464	50019						1				1	1		Mostres d'argila cuita.
798	464	11001	FIN		8				MA	AL	AL	1	1		
798	466	11001	FIN		1	1			MA	AL	AL	1	1		
798	467	11001	FIN		2				MA	AL	AL	1	1		
798	468	11001	FIN		2				MA	AL	AL	1	1		
798	469	11001	FIN		1				MA	AL	AL	1	1		
798	470	11001	FIN		2				MA	AL	AL	1	1		
798	471	11001	FIN		2				MA	AL	AL	1	1		
798	472	40001						1				1	1		Fragment de làmina.
798	473	40003						1				1	1		Nòdol.
798	474	11001	FIN		3				MA	AL	AL	1	1		
798	475	40001						1				1	1		Nucli.
798	476	11001	FIN		1				MA	AL	AL	1	1		
798	477	50019						1				1	1		Restes de solera d'una llar o estructura de combustió.
798	478	11001	FIN		1				MA	AL	AL	1	1		
798	479	11001	FIN		1				MA	AL	AL	1	1		
798	480	11001	FIN		1				MA	AL	AL	1	1		
798	481	11001	FIN		1				MA	AL	AL	1	1		
798	482	50019						1				1	1		Restes de solera d'una llar o estructura de combustió.
798	483	11001	FIN		1				MA	AL	AL	1	1		Arrancament de nansa.
798	484	50019						1				1	1		Restes de solera d'una llar o estructura de combustió.
798	485	11001	FIN		5				MA	AL	AL	1	1		

UE	Nº INV.	PRODUC- CIÓ	FORMA TIPO- LOGIA	INF. VO	BA NA	ALTR	TÈCNICA	ACAB. INT.	ACAB. . EXT.	NÚM. MIN.	NÚM. TIPOL.	CRONOLOGIA	OBSERVACIONS
798	486	11001	FIN	1			MA	AL	AL	1	1		
798	487	11001	FIN	4			MA	AL	AL	1	1		
798	488	50019				1				1	1		Restes de solera d'una llar o estructura de combustió.
798	489	11001	FIN	1			MA	AL	AL	1	1		
798	490	40002				1				1	1		Indeterminat.
798	491	60054				1				1	1		Petxina (Glycymeris Glycymeris).
798	492	11001	BCA			1	MA	AL	AL	1	1		Perfil sencer
798	493	11001	FIN	1			MA	AL	AL	1	1		
798	494	11001	FIN	1			MA	AL	AL	1	1		
798	495	40003				1				1	1		Esclat.
798	496	11001	FIN	2			MA	AL	AL	1	1		
798	497	11001	FIN	2			MA	AL	AL	1	1		
798	498	60054				1				1	1		Fragment de malacofauna marina.
798	499	11001	BCA	1			MA	AL	AL	1	1		Fragment de carena.
798	500	11001	FIN	1			MA	AL	AL	1	1		
798	501	11001	FIN	5			MA	AL	AL	1	1		
798	502	11001	FIN	1	1		MA	AL	AL	1	1		
798	503	11001	FIN	1			MA	AL	AL	1	1		
798	504	11001	FIN		1		MA	AL	AL	1	1		
798	505	11001	FIN	1			MA	AL	AL	1	1		
798	506	11001	FIN		1		MA	AL	AL	1	1		
798	507	50019				1				1	1		
798	509	11001	FIN	9			MA	AL	AL	1	1		
798	510	11001	FIN	3			MA	AL	AL	1	1		

UE	Nº INV.	PRODUC- CIÓ	FORMA TIPO- LOGIA	INF. VO	BA NA	ALTR	TÈCNICA	ACAB. INT.	ACAB. . EXT.	NÚM. MIN.	NÚM. TIPOL.	CRONOLOGIA	OBSERVACIONS
798	511	11001	FIN	1			MA	AL	AL	1	1		
798	512	11001	FIN	4			MA	AL	AL	1	1		
798	513	11001	FIN	3			MA	AL	AL	1	1		
798	514	11001	FIN	3			MA	AL	AL	1	1		
798	515	50019	FIN			1	MA			1	1		Fragment que podria pertànyer a una estructura de combustió.
798	516	60054				1				1	1		Malacofauna Marina.
798	517	60054				1				1	1		Petxina (Glycymeris Glycymeris).
798	518	40003				1				1	1		Esclat.
798	519	11001	FIN	1			MA	AL	AL	1	1		
798	520	11001	FIN		1		MA	AL	AL	1	1		Arrancament de nansa.
798	521	11001	BCA	1			MA	AL	AL	1	1		Fragment de carena.
798	522	11001	FIN	2			MA	AL	AL	1	1		
798	523	11001	FIN	3			MA	AL	AL	1	1		
798	524	60054				1				1	1		Petxina (Glycymeris Glycymeris).
798	525	11001	BCA	1			MA	AL	AL	1	1		Fragment de carena.
798	526	11001	FIN	1			MA	AL	AL	1	1		
798	527	11001	FIN	5		1	MA	AL	AL	1	1		Llengüeta amb dues perforacions verticals.
798	528	11001	FIN		1		MA	AL	AL	1	1		
798	529	11001	FIN	1			MA	AL	AL	1	1		
798	530	11001	FIN	1			MA	AL	AL	1	1		
798	531	11001	FIN	1			MA	AL	AL	1	1		
798	532	11001	FIN	1			MA	AL	AL	1	1		
798	533	11001	FIN	1			MA	AL	AL	1	1		

UE	Nº INV.	PRODUC- CIÓ	FORMA TIPO- LOGIA	INF.	VO	BA	NA	ALTR	TÈCNICA	ACAB. INT.	ACAB. . EXT.	NÚM. MIN.	NÚM. TIPOL.	CRONOLOGIA	OBSERVACIONS
798	534	11001	FIN	1					MA	AL	AL	1	1		
798	535	11001	FIN	3					MA	AL	AL	1	1		Fragment amb forat.
798	536	40001						1				1	1		Fragment de làmina.
798	537	11001	FIN	7	3				MA	AL	AL	1	1		
798	538	11001	FIN	1					MA	AL	AL	1	1		
798	539	60054						1				1	1		Cargol marí.
798	540	11001	FIN	1					MA	AL	AL	1	1		
798	541	11001	FIN	1					MA	AL	AL	1	1		
798	542	11001	FIN	2					MA	AL	AL	1	1		
798	543	50019						1				1	1		Restes de solera d'una llar o estructura de combustió.
798	544	50019						1				1	1		Restes de solera d'una llar o estructura de combustió.
798	545	50019						1				1	1		
798	546	50019						1				1	1		Restes de solera d'una llar o estructura de combustió.
798	547	50019						1				1	1		Restes de solera d'una llar o estructura de combustió.
798	548	11001	FIN	2					MA	AL	AL	1	1		
798	549	11001	FIN	1					MA	AL	AL	1	1		
798	550	40001						1				1	1		Fragment de làmina.
798	551	60054						1				1	1		Petxina (Glycymeris Glycymeris).
798	552	40004						1				1	1		Mà de morter.
798	553	11001	FIN	2					MA	AL	AL	1	1		
798	554	11001	FIN	1					MA	AL	AL	1	1		
798	555	11001	FIN	9					MA	AL	AL	1	1		
798	556	11001	FIN	1					MA	AL	AL	1	1		
798	558	11001	FIN	1					MA	AL	AL	1	1		



UE	Nº INV.	PRODUC- CIÓ	FORMA TIPO- LOGIA	INF.	VO	BA	NA	ALTR	TÈCNICA	ACAB. INT.	ACAB. . EXT.	NÚM. MIN.	NÚM. TIPOL.	CRONOLOGIA	OBSERVACIONS
798	559	11001	FIN	1					MA	AL	AL	1	1		
798	560	11001	FIN	1					MA	AL	AL	1	1		
798	562	11001	FIN	1					MA	AL	AL	1	1		
798	563	11001	FIN	1					MA	AL	AL	1	1		
798	564	11001	FIN	4					MA	AL	AL	1	1		
798	565	11001	BCA	1					MA	AL	AL	1	1		Fragment de carena.
798	566	11001	FIN	1					MA	AL	AL	1	1		
798	567	40000						1				1	1		Esquist. Aixa.
798	569	50019						1				1	1		Restes de solera d'una llar o estructura de combustió.
798	570	50019						1				1	1		Restes de solera d'una llar o estructura de combustió.
798	570	50019						1				1	1		Restes de solera d'una llar o estructura de combustió.
798	571	50019						1				1	1		Restes de solera d'una llar o estructura de combustió.
798	572	50019						1				1	1		Restes de solera d'una llar o estructura de combustió.
798	573	50019						1				1	1		
798	574	50019						1				1	1		Mostres d'argila cuita.
798	575	50019						1				1	1		Restes de solera d'una llar o estructura de combustió.
798	576	50019						1				1	1		
798	577	40000						1				1	1		Indeterminat.
798	578	40000						1				1	1		Esquist. Aixa.
798	579	40001						1				1	1		Fragment de làmina.
798	580	11001	FIN	1					MA	AL	AL	1	1		
798	581	50019						1				1	1		Restes de solera d'una llar o estructura de combustió.
798	582	11001	FIN	1					MA	AL	AL	1	1		
798	583	11001	FIN	1					MA	AL	AL	1	1		

UE	Nº INV.	PRODUC- CIÓ	FORMA TIPO- LOGIA	INF. VO	BA NA	ALTR	TÈCNICA	ACAB. INT.	ACAB. . EXT.	NÚM. MIN.	NÚM. TIPOL.	CRONOLOGIA	OBSERVACIONS
798	584	11001	FIN	1			MA	AL	AL	1	1		
798	585	11001	BCA	1			MA	AL	AL	1	1		Fragment de carena.
798	586	11001	BSE	7		1	MA	AL	AL	1	1		Perfil sencer. Nansa horitzontal perforada.
798	586	11001	BCA	1			MA	AL	AL	1	1		Fragment de carena.
798	587	11001	FIN		1		MA	AL	AL	1	1		
798	588	11001	FIN	1			MA	AL	AL	1	1		
798	589	11001	FIN	1			MA	AL	AL	1	1		
798	590	11001	FIN		1		MA	AL	AL	1	1		
798	591	11001	BSE		1		MA	AL	AL	1	1		
798	592	11001	FIN	1			MA	AL	AL	1	1		
798	593	11001	FIN	1			MA	AL	AL	1	1		
798	594	11001	FIN	1			MA	AL	AL	1	1		
798	595	60054				1				1	1		Fragment de malacofauna marina.
798	596	60054				1				1	1		Petxina (Glycymeris Glycymeris).
798	597	11001	FIN	2			MA	AL	AL	1	1		
798	598	11001	FIN		1		MA	AL	AL	1	1		
798	599	11001	FIN	1			MA	AL	AL	1	1		
798	600	11001	FIN	2			MA	AL	AL	1	1		
798	601	11001	FIN	1			MA	AL	AL	1	1		
798	602	11001	FIN	1			MA	AL	AL	1	1		
798	603	60054				1				1	1		Fragment de malacofauna marina.
798	604	11001	FIN	3			MA	AL	AL	1	1		
798	605	11001	FIN	1			MA	AL	AL	1	1		
798	606	11001	BSE		1		MA	AL	AL	1	1		

UE	Nº INV.	PRODUC- CIÓ	FORMA TIPO- LOGIA	INF. VO	BA NA	ALTR	TÈCNICA	ACAB. INT.	ACAB. . EXT.	NÚM. MIN.	NÚM. TIPOL.	CRONOLOGIA	OBSERVACIONS
798	607	11001	FIN	1			MA	AL	AL	1	1		
798	608	60054				1				1	1		Petxina (Glycymeris Glycymeris).
798	609	11001	FIN	1			MA	AL	AL	1	1		
798	610	11001	FIN	1			MA	AL	AL	1	1		
798	611	11001	FIN	2			MA	AL	AL	1	1		
798	612	11001	FIN	1			MA	AL	AL	1	1		
798	613	40001				1				1	1		Fragment de làmina.
798	614	11001	FIN	1			MA	AL	AL	1	1		
798	615	60054				1				1	1		Petxina (Glycymeris Glycymeris).
798	616	11001	FIN	1			MA	AL	AL	1	1		
798	617	11001	FIN	1			MA	AL	AL	1	1		
798	618	11001	FIN	1			MA	AL	AL	1	1		
798	619	11001	FIN	1			MA	AL	AL	1	1		
798	620	11001	FIN	1			MA	AL	AL	1	1		
798	621	60054				1				1	1		petxina (Glycymeris Glycymeris). L'àpex presenta una perforació antròpica.
798	622	40003				1				1	1		Fragment de làmina.
798	623	11001	FIN	1			MA	AL	AL	1	1		
798	624	11001	FIN	1			MA	AL	AL	1	1		
798	625	11001	FIN	1			MA	AL	AL	1	1		
798	626	11001	FIN	1			MA	AL	AL	1	1		
798	627	11001	FIN	1			MA	AL	AL	1	1		
798	628	60054				1				1	1		Fragment de malacofauna marina.
798	629	11001	FIN	2			MA	AL	AL	1	1		

UE	Nº INV.	PRODUC- CIÓ	FORMA TIPO- LOGIA	INF. VO	BA NA	ALTR	TÈCNICA	ACAB. INT.	ACAB. . EXT.	NÚM. MIN.	NÚM. TIPOL.	CRONOLOGIA	OBSERVACIONS
798	631	60054				1				1	1		Petxina (Glycymeris Glycymeris).
798	633	11001	FIN	1			MA	AL	AL	1	1		
798	634	11001	FIN	1			MA	AL	AL	1	1		
798	636	11001	FIN	1			MA	AL	AL	1	1		
798	637	11001	FIN	1			MA	AL	AL	1	1		
798	638	11001	FIN	1			MA	AL	AL	1	1		
798	639	60054				1				1	1		Petxina (Glycymeris Glycymeris).
798	639	11001	FIN	1			MA	AL	AL	1	1		
798	640	11001	FIN		1		MA	AL	AL	1	1		
798	641	11001	FIN	1			MA	AL	AL	1	1		
798	642	11001	FIN	1			MA	AL	AL	1	1		
798	643	11001	FIN	1			MA	AL	AL	1	1		
798	644	11001	FIN	1			MA	AL	AL	1	1		
798	645	60054				1				1	1		petxina (Glycymeris Glycymeris). L'àpex presenta una perforació antròpica.
798	646	50019				1				1	1		Restes de solera d'una llar o estructura de combustió.
798	647	50019				1				1	1		
798	648	11001	FIN	1			MA	AL	AL	1	1		
798	649	11001	FIN	2			MA	AL	AL	1	1		
798	650	11001	FIN	8			MA	AL	AL	1	1		
798	651	11001	FIN	4			MA	AL	AL	1	1		
798	652	60054				1				1	1		Fragment de malacofauna marina.
798	653	60054				1				1	1		Petxina (Glycymeris Glycymeris).
798	654	60054				1				1	1		Malacofauna Marina.

UE	Nº INV.	PRODUC- CIÓ	FORMA TIPO- LOGIA	INF. VO	BA NA	ALTR	TÈCNICA	ACAB. INT.	ACAB. . EXT.	NÚM. MIN.	NÚM. TIPOL.	CRONOLOGIA	OBSERVACIONS
798	655	11001	FIN	1			MA	AL	AL	1	1		
798	656	11001	FIN	3			MA	AL	AL	1	1		
798	657	11001	BSE			1	MA	BR	BR	1	1		Perfil sencer.
798	658	11001	FOR	1			MA	AL	AL	1	1		
798	659	11001	FIN	1			MA	AL	AL	1	1		
798	660	11001	FIN	1			MA	AL	AL	1	1		
798	661	11001	FIN	3			MA	AL	AL	1	1		
798	662	11001	FIN	1			MA	AL	AL	1	1		
798	663	11001	FIN	1			MA	AL	AL	1	1		
798	666	11001	FIN		1		MA	AL	AL	1	1		
798	667	11001	BSE	1			MA	AL	AL	1	1		
798	668	40000				1				1	1		Esquist. Destral.
798	669	50019				1				1	1		Restes de solera d'una llar o estructura de combustió.
798	671	11001	FIN	2			MA	AL	AL	1	1		
798	672	11001	BCA	1			MA	AL	AL	1	1		Fragment de carena.
798	673	11001	FIN	1			MA	AL	AL	1	1		
798	674	11001	FIN	1			MA	AL	AL	1	1		
798	675	60054				1				1	1		Petxina (Glycymeris Glycymeris).
798	676	11001	FIN	1			MA	AL	AL	1	1		
798	677	60054				1				1	1		Malacofauna Marina.
798	678	11001	FIN	6			MA	AL	AL	1	1		
798	679	11001	FIN	2			MA	AL	AL	1	1		
798	680	40000				1				1	1		Esquist. Aixa.
798	681	11001	BCA	1			MA	AL	AL	1	1		Fragment de carena.

UE	Nº INV.	PRODUC- CIÓ	FORMA TIPO- LOGIA	INF.	VO	BA	NA	ALTR	TÈCNICA	ACAB. INT.	ACAB. . EXT.	NÚM. MIN.	NÚM. TIPOL.	CRONOLOGIA	OBSERVACIONS
798	682	11001	FIN	1					MA	AL	AL	1	1		
798	683	11001	FIN		1				MA	AL	AL	1	1		
798	684	11001	FIN	1					MA	AL	AL	1	1		
798	685	11001	FIN	1					MA	AL	AL	1	1		
798	686	11001	FIN	1					MA	AL	AL	1	1		
798	687	11001	FIN		1				MA	AL	AL	1	1		
798	688	11001	FIN	1					MA	AL	AL	1	1		
798	689	11001	FIN	2					MA	AL	AL	1	1		
798	s/n	11001	FIN	13					MA	AL	AL	1	1		
798	s/n	60054						1				1	1		Malacofauna Marina.
798	s/n	60054	FOP					1				1	1		L'àpex presenta una perforació antròpica de morfologia rectangular.
799	s/n	40018						17				17	17	Neolític	Mostres d'esclats tèrmics. De l'estructura E-10. Diversos tipus de pedres.
802	119	60054						1				1	1		Malacofauna marina, molt rodat.
802	120	60054						1				1	1		Malacofauna Marina.
802	121	60054						1				1	1		Malacofauna Marina, molt rodat.
802	122	60051						1				1	1		Diàfisi d'un ós llarg.
802	123	60054						1				1	1		Malacofauna Marina.
802	124	60056						1				1	1		mostra de carbó de l'estructura E-18.
802	125	60054						1				1	1		Malacofauna Marina.
802	126	60051						1				1	1		Indeterminat.
802	127	60051						2				2	2		Fragments de costelles
802	128	60051						4				4	4		Fragments de costelles
802	129	60051						1				1	1		fragment de costella

UE	Nº INV.	PRODUC- CIÓ	FORMA TIPO- LOGIA	INF.	VO	BA	NA	ALTR	TÈCNICA	ACAB. INT.	ACAB. .EXT.	NÚM. MIN.	NÚM. TIPOL.	CRONOLOGIA	OBSERVACIONS
802	130	60051						2				2	2		Fragments de costelles
802	131	60051						1				1	1		Diàfisi molt fragmentada.
803	692	11001	FIN	1					MA	AL	AL	1	1		
803	693	11001	FIN	1					MA	AL	AL	1	1		
803	694	11001	FIN	1					MA	AL	AL	1	1		
803	695	60054						1				1	1		Fragment de malacofauna marina.
803	696	60054						2				2	2		malacofauna marina.
803	697	60054						1				1	1		Malacofauna Marina.
803	698	11001	FIN	2					MA	AL	AL	1	1		
803	699	60054						1				1	1		Fragment de malacofauna marina.
803	700	11001	FIN	1					MA	AL	AL	1	1		
803	701	60054						1				1	1		Cargol marí.
803	702	11001	BCA	3	1	1			MA	AL	AL	1	1		Perfil sencer.
803	703	60054						1				1	1		Fragment de malacofauna marina.
803	704	60054						1				1	1		Fragment de malacofauna marina.
803	705	60054						1				1	1		Fragment de malacofauna marina.
803	706	40000						1				1	1		Esquist. Fragment de destrat.
803	706	11001	FIN	1					MA	AL	AL	1	1		
803	707	40004						1				1	1		Indústria macrolítica indeterminada.
803	708	40001						1				1	1		Fragment de làmina.
803	709	60054						1				1	1		Malacofauna marina. L'àpex està perforat.
803	710	11001	FIN	1					MA	AL	AL	1	1		
803	711	60054						1				1	1		malacofauna marina, perforació natural.
803	712	40018						1				1	1		Possible polidor.

UE	Nº INV.	PRODUC- CIÓ	FORMA TIPO- LOGIA	INF. VO	BA NA	ALTR	TÈCNICA	ACAB. INT.	ACAB. . EXT.	NÚM. MIN.	NÚM. TIPOL.	CRONOLOGIA	OBSERVACIONS
803	713	60054				1				1	1		Malacofauna Marina.
803	714	60054				1				1	1		Fragment de malacofauna marina.
803	715	60054				1				1	1		Petxina (Glycymeris Glycymeris).
803	716	60054				1				1	1		Fragment de malacofauna marina.
803	717	60054				1				1	1		Fragment de malacofauna marina.
803	718	60054				1				1	1		Malacofauna Marina.
803	719	60054				1				1	1		Fragment de malacofauna marina.
803	720	11001	FIN	2			MA	AL	AL	1	1		
803	721	11001	FIN	2			MA	AL	AL	1	1		
803	722	11001	FIN	5			MA	AL	AL	1	1		
803	723	11001	FIN	7			MA	AL	AL	1	1		
803	724	60054				1				1	1		Petxina (Glycymeris Glycymeris).
803	725	60054				1				1	1		Petxina (Glycymeris Glycymeris).
803	726	11001	FIN	1			MA	AL	AL	1	1		
803	727	11001	FIN	1			MA	AL	AL	1	1		
803	728	50019				1				1	1		
803	729	50019				1				1	1		Mostra d'una solera d'una estructura de combustió.
803	730	11001	BCA	9			MA	AL	AL	1	1		
803	731	60054				1				1	1		Petxina (Glycymeris Glycymeris).
803	732	60054				1				1	1		Petxina (Glycymeris Glycymeris).
803	733	60054				1				1	1		Petxina (Glycymeris Glycymeris).
803	734	60054				1				1	1		Petxina (Glycymeris Glycymeris).
803	735	11001	FIN	3			MA	AL	AL	1	1		
803	737	60054				1				1	1		Fragment de malacofauna marina.



UE	Nº INV.	PRODUC- CIÓ	FORMA TIPO- LOGIA	INF. VO	BA NA	ALTR	TÈCNICA	ACAB. INT.	ACAB. . EXT.	NÚM. MIN.	NÚM. TIPOL.	CRONOLOGIA	OBSERVACIONS
803	738	11001	FIN	1			MA	AL	AL	1	1		
803	740	11001	BCA	6			MA	AL	AL	1	1		
803	741	11001	FIN	1			MA	AL	AL	1	1		
803	742	11001	FIN	1			MA	AL	AL	1	1		
803	743	11001	FIN	1			MA	AL	AL	1	1		
803	744	40004				1				1	1		Percussor.
803	745	60054				1				1	1		Petxina (Glycymeris Glycymeris).
803	746	60054				1				1	1		Fragment de petxina (Glycymeris Glycyneris).
803	747	60054				1				1	1		Fragment de malacofauna marina.
803	748	11001	FIN	6			MA	AL	AL	1	1		
803	749	11001	FIN	1			MA	AL	AL	1	1		
803	750	11001	FIN	1			MA	AL	AL	1	1		
803	752	11001	FIN		1		MA	AL	AL	1	1		
803	s/n	60054				1				1	1		Petxina (Glycymeris Glycymeris).
803	s/n	11001	FIN	1			MA	AL	AL	1	1		
803	s/n	60054				8				8	8		Fragment de malacofauna marina.
803	s/n	40003				1				1	1		Nucli.
803	s/n	11001	FIN	5			MA	AL	AL	1	1		
804	001	40005				1				1	1	Neolític	Esfera. 35 mm de diàmetre.
804	002	60051				3				3	3	Neolític	Fragment d'escàpula.
804	003	60051				1				1	1	Neolític	Diversos fragments d'ós.
804	004	40005				1				1	1	Neolític	Esfera. 45 mm de diàmetre.
804	005	40005				1				1	1	Neolític	Esfera. 35 mm de diàmetre.
804	006	60054				1				1	1	Neolític	Fragment de petxina (Glycymeris Glycyneris).

UE	Nº INV.	PRODUC- CIÓ	FORMA TIPO- LOGIA	INF.	VO	BA	NA	ALTR	TÈCNICA	ACAB. INT.	ACAB. .EXT.	NÚM. MIN.	NÚM. TIPOL.	CRONOLOGIA	OBSERVACIONS
804	007	40003						1				1	1	Neolític	Fragment de làmina.
804	008	40004						1				1	1	Neolític	Esfera. 35 mm de diàmetre.
804	009	40005						1				1	1	Neolític	Esfera. 45 mm de diàmetre.
804	011	40003						1				1	1	Neolític	Nucli.
804	012	60054						1				1	1	Neolític	Fragment de petxina (Glycymeris Glycyneris).
804	013	40000						1				1	1	Neolític	Esquist. Fragment de destral.
804	s/n	60051						3				3	3	Neolític	Indeterminat.
804	s/n	11000	FIN					1	MA	AL	AL	1	1	Neolític	Llengüeta
804	s/n	11001	FIN		1				MA	AL	AL	1	1	Neolític	
804	s/n	11001	FIN		1				MA	AL	AL	1	1	Neolític	
804	s/n	60054						1				1	1	Neolític	Malacofauna Marina.
804	s/n	60054						1				1	1	Neolític	Malacofauna Marina.
804	s/n	11000	FIN		3				MA	AL	AL	1	1	Neolític	
804	s/n	40004						1				1	1	Neolític	Percussor esfèric. Presenta, en cares oposades, dos forats de subjecció. Similar a l'identificat en la UE 737.
804	s/n	40000						1				1	1	Neolític	Esquist. Fragment de destral seccionada longitudinalment.
804	s/n	11000	FIN		1				MA	AL	AL	1	1	Neolític	
804	s/n	40000						1				1	1	Neolític	Esquist. Percussor.
804	s/n	40000						1				1	1	Neolític	Esquist. Fragment de destral.
806	690	11001	FIN		2				MA	AL	AL	1	1	Neolític	
806	691	11001	FIN		1				MA	AL	AL	1	1	Neolític	
806	751	11001	FIN		3				MA	AL	AL	1	1	Neolític	
806	753	11001	FIN		2				MA	AL	AL	1	1	Neolític	
806	754	60054						1				1	1	Neolític	Petxina (Glycymeris Glycymeris).

UE	Nº INV.	PRODUC- CIÓ	FORMA TIPO- LOGIA	INF.	VO	BA	NA	ALTR	TÈCNICA	ACAB. INT.	ACAB. . EXT.	NÚM. MIN.	NÚM. TIPOL.	CRONOLOGIA	OBSERVACIONS
806	755	11001	FIN	9					MA	AL	AL	1	1	Neolític	
806	756	11001	FIN	4					MA	AL	AL	1	1	Neolític	
806	757	11001	FIN	1					MA	AL	AL	1	1	Neolític	
806	758	11001	FIN	2					MA	AL	AL	1	1	Neolític	
806	759	11001	FIN	1					MA	AL	AL	1	1	Neolític	
806	760	11001	FIN	2					MA	AL	AL	1	1	Neolític	
806	761	11001	FIN	1					MA	AL	AL	1	1	Neolític	
806	762	11001	FIN	1					MA	AL	AL	1	1	Neolític	
806	763	11001	FIN	1					MA	AL	AL	1	1	Neolític	
806	764	11001	FIN	4					MA	AL	AL	1	1	Neolític	
806	765	50019						1				1	1	Neolític	
806	766	50019						1				1	1	Neolític	
806	767	11001	BCA	4					MA	AL	AL	1	1	Neolític	Incisió continua a la carena.
806	768	11001	FIN	1					MA	AL	AL	1	1	Neolític	
806	769	11001	FIN	1					MA	AL	AL	1	1	Neolític	
806	770	11001	FIN	1					MA	AL	AL	1	1	Neolític	
806	771	11001	FIN	14					MA	AL	AL	1	1	Neolític	
806	772	11001	FIN	5					MA	AL	AL	1	1	Neolític	
806	774	60054						1				1	1	Neolític	Petxina (Glycymeris Glycymeris).
806	775	50019						1				1	1	Neolític	Restes de solera d'una llar o estructura de combustió.
806	776	11001	FIN	14					MA	AL	AL	1	1	Neolític	
806	777	40004						1				1	1	Neolític	Molí.
806	778	50019						1				1	1	Neolític	Restes de solera d'una llar o estructura de combustió.
806	779	50019						1				1	1	Neolític	Restes de solera d'una llar o estructura de combustió.

UE	Nº INV.	PRODUC- CIÓ	FORMA TIPO- LOGIA	INF.	VO	BA	NA	ALTR	TÈCNICA	ACAB. INT.	ACAB. .EXT.	NÚM. MIN.	NÚM. TIPOL.	CRONOLOGIA	OBSERVACIONS
806	780	40000						1				1	1	Neolític	Mostres d'esclats tèrmics. De l'estructura E-10.
806	781	60054						1				1	1	Neolític	Malacofauna Marina.
806	782	11001	FIN	1					MA	AL	AL	1	1	Neolític	
806	783	11001	FIN	1					MA	AF	AL	1	1	Neolític	
806	784	11001	BCA		1				MA	AL	AL	1	1	Neolític	Perfil no sencer.
806	785	50019						1				1	1	Neolític	Mostres de solera de llar de foc.
806	786	11001	FIN			1			MA	AL	AL	1	1	Neolític	
806	787	50019						1				1	1	Neolític	Mostres de solera de llar de foc.
806	788	50019						1				1	1	Neolític	Mostres de solera de llar de foc.
806	789	60054						1				1	1	Neolític	Cargol marí.
806	790	50019						1				1	1	Neolític	Mostres de solera de llar de foc.
806	791	11001	BCA	1					MA	AL	AL	1	1	Neolític	Fragment de carena.
806	792	11001	FIN	1					MA	AL	AL	1	1	Neolític	
806	793	11001	FIN	1			1		MA	AL	AL	1	1	Neolític	
806	794	11001	BCA	1					MA	AL	AL	1	1	Neolític	Fragment de carena.
806	795	11001	FIN	1					MA	AL	AL	1	1	Neolític	
806	796	11001	BCA	1					MA	AL	AL	1	1	Neolític	Fragment de carena.
806	797	50019						1				1	1	Neolític	Mostres de solera de llar de foc.
806	798	11001	FIN			1			MA	AL	AF	1	1	Neolític	Nansa de cinta.
806	799	11001	FIN	1					MA	AL	AL	1	1	Neolític	
806	800	11001	FIN	1					MA	AL	AL	1	1	Neolític	
806	801	11001	BCA	1					MA	AL	AL	1	1	Neolític	Fragment de carena.
806	802	11001	FIN	1					MA	AL	AL	1	1	Neolític	
806	803	11001	FIN	8					MA	AL	AL	1	1	Neolític	

UE	Nº INV.	PRODUC- CIÓ	FORMA TIPO- LOGIA	INF. VO	BA NA	ALTR	TÈCNICA	ACAB. INT.	ACAB. . EXT.	NÚM. MIN.	NÚM. TIPOL.	CRONOLOGIA	OBSERVACIONS
806	804	11001	BCA	8		1	MA	AL	AL	1	1	Neolític	Perfil sencer.
806	805	11001	BCA	4			MA	AL	AL	1	1	Neolític	Fragment de carena.
806	806	11001	FIN	1			MA	AL	AL	1	1	Neolític	
806	s/n					1				1	1	Neolític	Mostres de cendres.
806	s/n	11001	BCA	1			MA	AL	AL	1	1	Neolític	Fragment de carena.
806	s/n	11001	BCA	1			MA	AL	AL	1	1	Neolític	Incisió continua a la carena.
806	s/n	50019				2				2	2	Neolític	Fragments de solera de llar de foc.
806	s/n	11001	BCA	1			MA	AL	AL	1	1	Neolític	Perfil no sencer. Acanalat continu al llavi.
806	s/n	11001	FIN	1			MA	AL	AL	1	1	Neolític	Vora i nansa de cinta.
806	s/n	11001	FIN	1			MA	AL	AL	1	1	Neolític	Incisió continua al llavi.
806	s/n	11001	FIN	1			MA	AL	AL	1	1	Neolític	
806	s/n	11001	FIN	1			MA	AL	AL	1	1	Neolític	Incisió continua al llavi.
806	s/n	60054				1				1	1	Neolític	Malacofauna Marina.
806	s/n	11001	FIN	1			MA	AL	AL	1	1	Neolític	
806	s/n	11001	FIN	31			MA	AL	AL	1	1	Neolític	
806	s/n	11001	FIN	1			MA	AL	AL	1	1	Neolític	
806	s/n	60051				2				2	2	Neolític	Costella.
807	s/n	11001	BCA	1			MA	AL	AL	1	1	Neolític	Fragment de carena.
807	s/n	40001				1				1	1	Neolític	Esclat retocat.
807	s/n	40001				1				1	1	Neolític	Fragment de làmina.
807	s/n	60051				3				3	3	Neolític	Peces molars de rumiant.
807	s/n	11001	FIN	34			MA	AL	AL	1	1	Neolític	
807	s/n	60054				1				1	1	Neolític	Malacofauna Marina.

UE	Nº INV.	PRODUC- CIÓ	FORMA TIPO- LOGIA	INF. VO	BA NA	ALTR	TÈCNICA	ACAB. INT.	ACAB. . EXT.	NÚM. MIN.	NÚM. TIPOL.	CRONOLOGIA	OBSERVACIONS
816	001	60054				1				1	1		Malacofauna Marina. Identificat com a UE 684b.
816	002	11000	FIN	1			MA	AL	AL	1	1		
816	003	11000	FIN	3			MA	AL	AL	1	1		
816	004	40003				1				1	1		Nucli.
816	005	40003				1				1	1		Nucli.
816	006	60054				1				1	1		Malacofauna Marina. Identificat com a UE 684b.
816	007	11000	FIN	2			MA	AL	AL	1	1		
816	008	11000	FIN	1			MA	AL	AL	1	1		
816	009	11000	FIN	1			MA	AL	AL	1	1		
816	010	11000	FIN	1			MA	AL	AL	1	1		
816	011	40003				1				1	1		Nucli. Identificat com a UE 684b (estructura E-120).
816	012	11000	FIN	1			MA	AL	AL	1	1		
816	013	11000	FIN	8			MA	AL	AL	1	1		
816	014	11000	FIN	13			MA	AL	AL	1	1		
816	015	11000	FIN	7			MA	AL	AL	1	1		
816	016	11000	FIN	6			MA	AL	AL	1	1		
816	017	40002	FIN			1				1	1		Fragment de quarç possiblement retocat.
816	018	11000	FIN	1			MA	AL	AL	1	1		
816	019	11000	FIN	1			MA	AL	AL	1	1		
816	020	11000	FIN	2			MA	AL	AL	1	1		
816	021	11000	FIN	7			MA	AL	AL	1	1		
816	023	60054				1				1	1		Malacofauna Marina. Identificat com a UE 684b.
816	024	11000	FIN	1			MA	AL	AL	1	1		
816	025	11000	FIN	4			MA	AL	AL	1	1		

UE	Nº INV.	PRODUC- CIÓ	FORMA TIPO- LOGIA	INF. VO	BA NA	ALTR	TÈCNICA	ACAB. INT.	ACAB. . EXT.	NÚM. MIN.	NÚM. TIPOL.	CRONOLOGIA	OBSERVACIONS
816	026	60054				1				1	1		Malacofauna Marina. Identificat com a UE 684b.
816	027	11000	FIN	3			MA	AL	AL	1	1		
816	028	40003											Esclat possiblement retocat.
816	029	11000	FIN	10			MA	AL	AL	1	1		
816	031	11000	FIN	1			MA	AL	AL	1	1		
816	036	11000	FIN	1			MA	AL	AL	1	1		
817	001	40000				1				1	1		Esquist. Aixa.
817	002	40005				1				1	1		Base de molí.
817	003	40000				1				1	1		Esquist. Cisell.
817	004	40001				1				1	1		Esclat.
817	005	60054				1				1	1		Petxina (Glycymeris Glycymeris).
817	005	11000	FIN	1			MA	AL	AL	1	1		
817	006	40001				1				1	1		Esclat.
817	007	11000	FIN	1			MA	AL	AL	1	1		
817	008	11000	FIN	1			MA	AL	AL	1	1		
817	009	40001				1				1	1		Fragment de làmina.
817	010	60054				1				1	1		Malacofauna Marina.
817	011	11000	FIN	2			MA	AL	AL	1	1		
817	012	40003				1				1	1		Nucli.
817	013	60056				1				1	1		mostra de carbó de l'estrat UE 817.
817	014	11000	FIN	1			MA	AL	AL	1	1		
817	015	40001				1				1	1		Fragment de làmina.
817	016	11000	FIN	1			MA	AL	AL	1	1		
817	017	11000	FIN	1			MA	AL	AL	1	1		

UE	Nº INV.	PRODUC- CIÓ	FORMA TIPO- LOGIA	INF. VO	BA NA	ALTR	TÈCNICA	ACAB. INT.	ACAB. . EXT.	NÚM. MIN.	NÚM. TIPOL.	CRONOLOGIA	OBSERVACIONS
817	018	40003				1				1	1		Esclat.
817	018	60054				1				1	1		Malacofauna Marina.
817	019	11000	FIN	1			MA	AL	AL	1	1		
817	020	11000	FIN	1			MA	AL	AL	1	1		
817	021	60054				1				1	1		Petxina (Glycymeris Glycymeris). L'àpex presenta una perforació antròpica de morfologia rectangular.
817	021	11000	FIN	1			MA	AL	AL	1	1		
817	022	60056				1				1	1		mostra de carbó de l'estrat UE 817.
817	023	11000	FIN			1	MA	AL	AL	1	1		Arrancament de nansa.
817	024	11000	FIN	1			MA	AL	AL	1	1		
817	025	11000	FIN	1			MA	AL	AL	1	1		
817	026	11000	FIN	1			MA	AL	AL	1	1		
817	027	60056				1				1	1		mostra de carbó de l'estrat UE 817.
817	028	60056				1				1	1		mostra de carbó de l'estrat UE 817.
817	029	40004				1				1	1		Base de molí.
817	030	11000	FIN	1			MA	AL	AL	1	1		
817	031	60054				1				1	1		Malacofauna Marina.
818	038	50019				1				1	1		
818	s/n	50019				1				1	1		
818	s/n	50019				1				1	1		Mostres d'argila cuita.
1001	001	11000	FIN	1			MA	AL	AL	1	1		
1001	002	11000	FIN	1			MA	AL	AL	1	1		
1001	003	11000	FIN	1			MA	AL	AL	1	1		
1001	004	11000	FIN	1			MA	AL	AL	1	1		



UE	Nº INV.	PRODUC- CIÓ	FORMA TIPO- LOGIA	INF. VO	BA NA	ALTR	TÈCNICA	ACAB. INT.	ACAB. . EXT.	NÚM. MIN.	NÚM. TIPOL.	CRONOLOGIA	OBSERVACIONS
1001	005	11000	FIN	1			MA	AL	AL	1	1		
1001	006	11000	FIN	2			MA	AL	AL	1	1		
1001	007	11000	FIN	1			MA	AL	AL	1	1		
1001	009	40002				1				1	1		Indeterminat.
1001	012	60054				1				1	1		Cargol marí.
1001	013	11000	FIN	1			MA	AL	AL	1	1		
1001	014	11000	FIN	1			MA	AL	AL	1	1		
1001	016	60054				1				1	1		Petxina (Glycymeris Glycymeris). Presenta perforació antròpica a l'àpex.
1001	017	60054				1				1	1		cargol terrestre.
1001	018	11000	FIN	1			MA	AL	AL	1	1		
1001	019	11000	FIN	2			MA	AL	AL	1	1		
1002	001	11000	FIN	1			MA	AL	AL	1	1		
1002	002	11000	FIN	1			MA	AL	AL	1	1		
1002	003	11000	FIN	1			MA	AL	AL	1	1		
1002	005	11000	FIN	2			MA	AL	AL	1	1		
1002	006	11000	FIN	1			MA	AL	AL	1	1		
1002	007	11000	FIN	1			MA	AL	AL	1	1		
1002	008	40003				1				1	1		Peça retocada indeterminada.
1002	009	11000	FIN	1			MA	AL	AL	1	1		
1002	010	11000	FIN	1			MA	AL	AL	1	1		
1002	011	11000	FIN	1			MA	AL	AL	1	1		
1002	012	11000	FIN	1			MA	AL	AL	1	1		
1002	013	11000	FIN	2			MA	AL	AL	1	1		

UE	Nº INV.	PRODUC- CIÓ	FORMA TIPO- LOGIA	INF. VO	BA NA	ALTR TÈCNICA	ACAB. INT.	ACAB. . EXT.	NÚM. MIN.	NÚM. TIPOL.	CRONOLOGIA	OBSERVACIONS
1002	014	40003				3			3	3		Fragment de làmina.
1002	014	11000	FIN	1		MA	AL	AL	1	1		
1002	015	11000	FIN	1		MA	AL	AL	1	1		
1002	016	11000	FIN	3		MA	AL	AL	1	1		
1002	017	11000	FIN	1		MA	AL	AL	1	1		
1002	018	11000	FIN	3		MA	AL	AL	1	1		
1002	019	11000	FIN	1		MA	AL	AL	1	1		
1003	001	11000	FIN		1	MA	AL	AL	1	1		
1003	002	11000	FIN	1		MA	AL	AL	1	1		
1003	003	11000	FIN	1		MA	AL	AL	1	1		
1003	004	11000				1			1	1		Escòria.
1003	005	11000	FIN	1		MA	AL	AL	1	1		
1003	006	11000	FIN	1		MA	AL	AL	1	1		
1003	007	11000	FIN	1		MA	AL	AL	1	1		
1003	008	11000	FIN	1		MA	AL	AL	1	1		
1003	009	11000	FIN	2		MA	AL	AL	1	1		
1003	010	11000	FIN	1		MA	AL	AL	1	1		
1003	011	11000	FIN			1	MA	AL	AL	1	1	Decoració de cordó llis.
1003	012	11000	FIN	1		MA	AL	AL	1	1		
1003	013	11000	FIN	1		MA	AL	AL	1	1		
1003	015	11000	FIN	1		MA	AL	AL	1	1		
1003	016	11000	FIN	1		MA	AL	AL	1	1		
1003	017	11000	FIN	1		MA	AL	AL	1	1		
1003	018	11000	FIN	1		MA	AL	AL	1	1		

UE	Nº INV.	PRODUC- CIÓ	FORMA TIPO- LOGIA	INF. VO	BA NA	ALTR	TÈCNICA	ACAB. INT.	ACAB. . EXT.	NÚM. MIN.	NÚM. TIPOL.	CRONOLOGIA	OBSERVACIONS
1003	019	11000	FIN	1			MA	AL	AL	1	1		
1003	020	11000	FIN	1			MA	AL	AL	1	1		
1004	001	11000	FIN			1	MA	AL	AL	1	1		Aplicació de llengüeta.
1004	002	11000	FIN		1		MA	AL	AL	1	1		
1004	003	11000	FIN	1			MA	AL	AL	1	1		
1004	004	11000	FIN	2			MA	AL	AL	1	1		
1004	005	11000	FIN	1			MA	AL	AL	1	1		
1004	006	11000	FIN	1			MA	AL	AL	1	1		
1004	007	11000	FIN	1			MA	AL	AL	1	1		
1004	008	11000	FIN	1			MA	AL	AL	1	1		
1004	009	11000	FIN	2			MA	AL	AL	1	1		
1004	010	11000	FIN	2			MA	AL	AL	1	1		
1004	011	11000	FIN	2			MA	AL	AL	1	1		
1004	012	11000	FIN	1			MA	AL	AL	1	1		
1004	013	11000	FIN	1			MA	AL	AL	1	1		
1004	014	11000	FIN	1			MA	AL	AL	1	1		
1004	015	11000	FIN	2			MA	AL	AL	1	1		
1004	016	11000	FIN	2			MA	AL	AL	1	1		
1004	017	11000	FIN	1			MA	AL	AL	1	1		
1004	018	11000	FIN	2			MA	AL	AL	1	1		
1004	019	11000	FIN	1			MA	AL	AL	1	1		
1004	020	11000	FIN	2			MA	AL	AL	1	1		
1004	021	11000	FIN	1			MA	AL	AL	1	1		
1004	022	40003				1				1	1		Possible punta de sageta.

UE	Nº INV.	PRODUC- CIÓ	FORMA TIPO- LOGIA	INF.	VO	BA	NA	ALTR	TÈCNICA	ACAB. INT.	ACAB . EXT.	NÚM. MIN.	NÚM. TIPOL.	CRONOLOGIA	OBSERVACIONS
1004	023	11000	FIN			1			MA	AL	AL	1	1		
1004	024	40001						1				1	1		Fragment de làmina.
1004	025	11000	FIN	1					MA	AL	AL	1	1		
1004	026	11000	FIN	1					MA	AL	AL	1	1		
1004	027	11000	FIN	3					MA	AL	AL	1	1		


**Intervenció arqueològica**

C/ d'Espalter, 1b-11; c/ de Sant Pau, 66; c/ de Sant Josep Oriol, 7-11; pl. de Salvador Seguí  
Barcelona, el Barcelonès

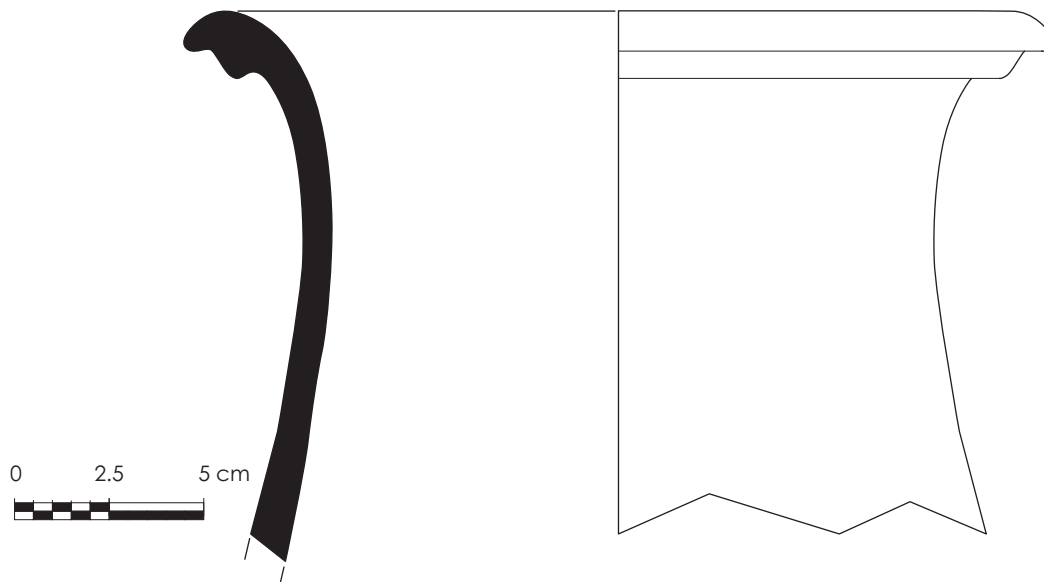


**ANNEX 6. LÀMINES DE MATERIALS ARQUEOLÒGICS**

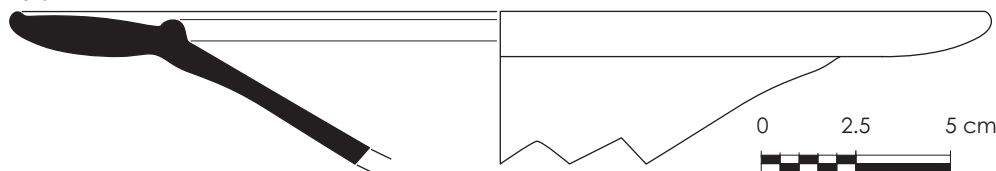
029/07-05-5  
Ø 36'8 cm



029/07-05-7  
Ø 23 cm



029/07-05-8  
Ø 26 cm



**INTERVENCIÓ:** C/ D'ESPALTER 1b-11, C/ SANT PAU, 66 ....

**ANY:** 2007    **MUNICIPI:** BARCELONA    **COMARCA:** EL BARCELONÈS    **CODI M.U.H.B.A.:** 029/07

**MATERIAL:** CERÀMICA    **UE:** 05


**DIRECCIÓ TÈCNICA:** ESTEVE NADAL, RONY CASTILLO

**LÀMINA:** 1


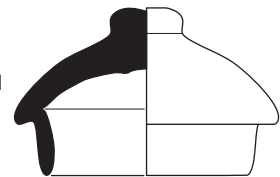
**actium**  
ARQUEOLOGIA I PATRIMONI



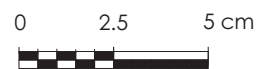

029/07-05-4



029/07-05-11  
Ø 7 cm



029/07-05-1  
Ø 13 cm



**INTERVENCIÓ:** C/ D'ESPALTER 1b-11, C/ SANT PAU, 66 ....


**ANY:** 2007    **MUNICIPI:** BARCELONA    **COMARCA:** EL BARCELONÈS    **CODI M.U.H.B.A.:** 029/07

**MATERIAL:** CERÀMICA    **UE:** 05

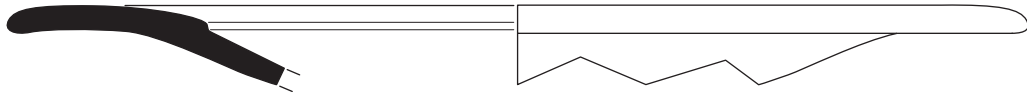
**DIRECCIÓ TÈCNICA:** ESTEVE NADAL, RONY CASTILLO

**LÀMINA:** 2

**actium**  
ARQUEOLOGIA I PATRIMONI



029/07-11-2  
Ø 27 cm



029/07-11-3



**INTERVENCIÓ:** C/ D'ESPALTER 1b-11, C/ SANT PAU, 66 ....

**ANY:** 2007    **MUNICIPI:** BARCELONA    **COMARCA:** EL BARCELONÈS    **CODI M.U.H.B.A.:** 029/07

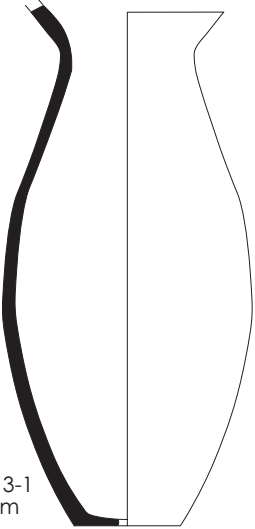
**MATERIAL:** CERÀMICA    **UE:** 11

**DIRECCIÓ TÈCNICA:** ESTEVE NADAL, RONY CASTILLO


**LÀMINA:** 3

**actium**  
ARQUEOLOGIA I PATRIMONI







029/07-13-1  
Ø 17'4 cm



029/07-13-2  
Ø 42 cm



029/07-92-2  
Ø 43 cm



0 2.5 5 cm

**INTERVENCIÓ:** C/ D'ESPALTER 1b-11, C/ SANT PAU, 66 ....

**ANY:** 2007    **MUNICIPI:** BARCELONA    **COMARCA:** EL BARCELONÈS    **CODI M.U.H.B.A.:** 029/07

**MATERIAL:** CERÀMICA    **UE:** 13, 92

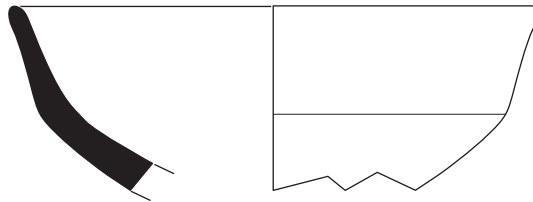
**DIRECCIÓ TÈCNICA:** ESTEVE NADAL, RONY CASTILLO

**LÀMINA:** 4

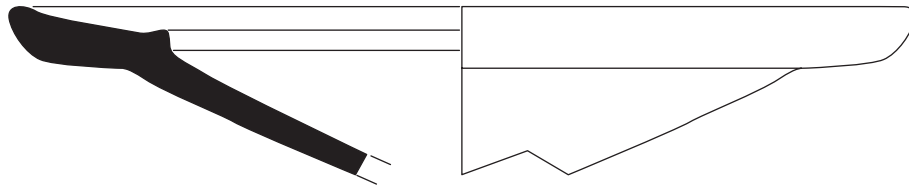
**actium**  
ARQUEOLOGIA I PATRIMONI



029/07-92-1  
Ø 14 cm



029/07-99-1  
Ø 24 cm



029/07-135-1



0 2.5 5 cm



**INTERVENCIÓ:** C/ D'ESPALTER 1b-11, C/ SANT PAU, 66 ...

**ANY:** 2007    **MUNICIPI:** BARCELONA    **COMARCA:** EL BARCELONÈS    **CODI M.U.H.B.A.:** 029/07

**MATERIAL:** CERÀMICA    **UE:** 92, 99, 135

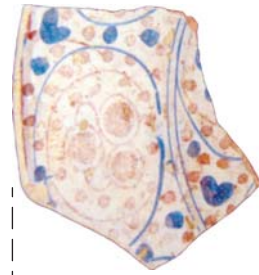
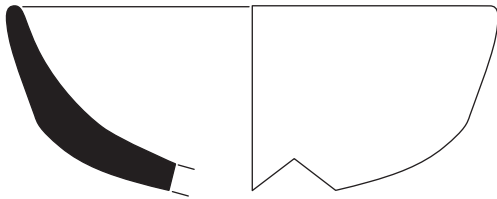
**DIRECCIÓ TÈCNICA:** ESTEVE NADAL, RONY CASTILLO

**LÀMINA:** 5


**actium**  
ARQUEOLOGIA I PATRIMONI



029/07-154-3  
Ø 13 cm



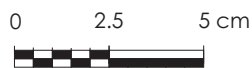
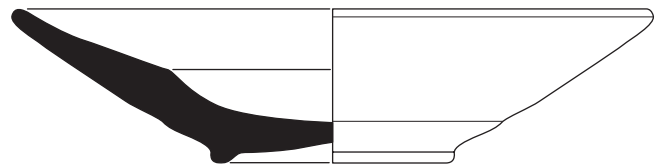
029/07-154-2



029/07-154-1  
Ø 5'5 cm



029/07-169-1  
Ø 17 cm



**INTERVENCIÓ:** C/ D'ESPALTER 1b-11, C/ SANT PAU, 66 ...

**ANY:** 2007    **MUNICIPI:** BARCELONA    **COMARCA:** EL BARCELONÈS    **CODI M.U.H.B.A.:** 029/07

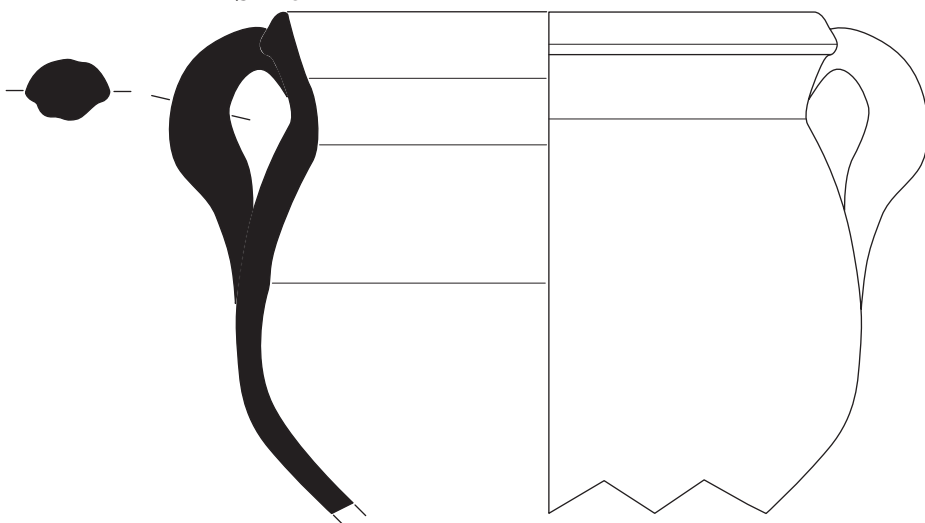
**MATERIAL:** CERÀMICA    **UE:** 154, 169

**DIRECCIÓ TÈCNICA:** ESTEVE NADAL, RONY CASTILLO

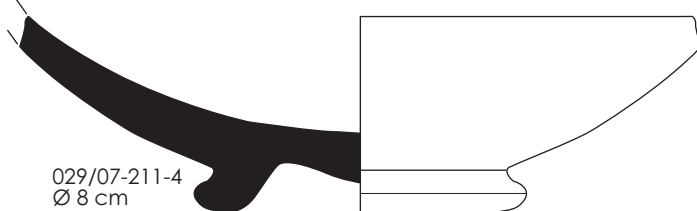
**LÀMINA:** 6

**actium**  
ARQUEOLOGIA I PATRIMONI

029/07-174-1  
Ø 14 cm



029/07-211-4  
Ø 8 cm



0 2.5 5 cm



**INTERVENCIÓ:** C/ D'ESPALTER 1b-11, C/ SANT PAU, 66 ....

**ANY:** 2007    **MUNICIPI:** BARCELONA    **COMARCA:** EL BARCELONÈS    **CODI M.U.H.B.A.:** 029/07

**MATERIAL:** CERÀMICA    **UE:** 174, 211

**DIRECCIÓ TÈCNICA:** ESTEVE NADAL, RONY CASTILLO

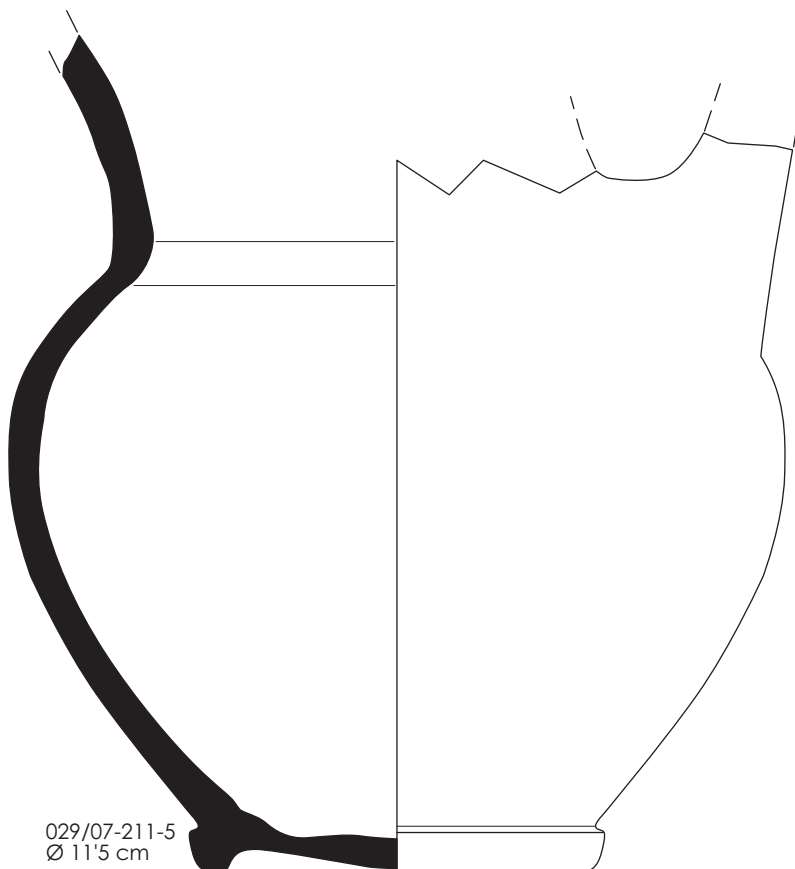
**LÀMINA:** 7

**actium**  
ARQUEOLOGIA I PATRIMONI

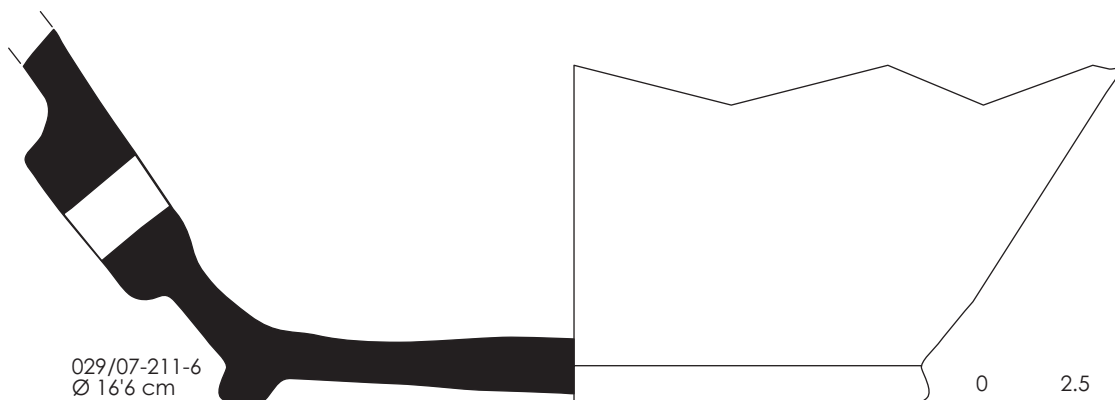
029/07-211-2  
Ø 20 cm



029/07-211-5  
Ø 11'5 cm



029/07-211-6  
Ø 16'6 cm



**INTERVENCIÓ:** C/ D'ESPALTER 1b-11, C/ SANT PAU, 66 ....

**ANY:** 2007    **MUNICIPI:** BARCELONA    **COMARCA:** EL BARCELONÈS    **CODI M.U.H.B.A.:** 029/07

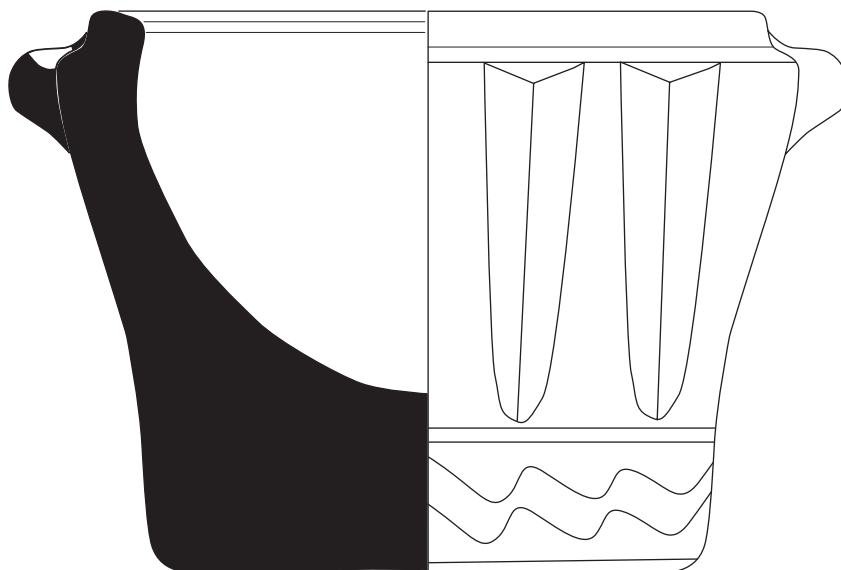
**MATERIAL:** CERÀMICA    **UE:** 211

**DIRECCIÓ TÈCNICA:** ESTEVE NADAL, RONY CASTILLO

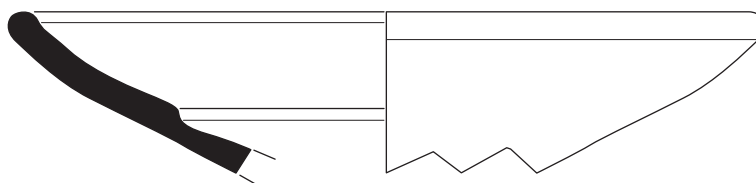
**LÀMINA:** 8

**actium**  
ARQUEOLOGIA I PATRIMONI

029/07-211-1  
Ø 15 cm



029/07-223-1  
Ø 20 cm



**INTERVENCIÓ:** C/ D'ESPALTER 1b-11, C/ SANT PAU, 66 ....

**ANY:** 2007    **MUNICIPI:** BARCELONA    **COMARCA:** EL BARCELONÈS    **CODI M.U.H.B.A.:** 029/07

**MATERIAL:** CERÀMICA    **UE:** 211, 223

**DIRECCIÓ TÈCNICA:** ESTEVE NADAL, RONY CASTILLO

**LÀMINA:** 9

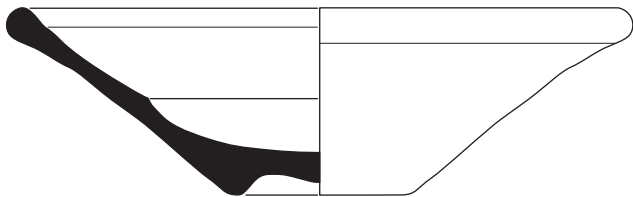
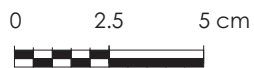
**actium**  
ARQUEOLOGIA I PATRIMONI



029/07-478-2



029/07-495-1  
Ø 16'6 cm



**INTERVENCIÓ:** C/ D'ESPALTER 1b-11, C/ SANT PAU, 66 ....

**ANY:** 2007    **MUNICIPI:** BARCELONA    **COMARCA:** EL BARCELONÈS    **CODI M.U.H.B.A.:** 029/07

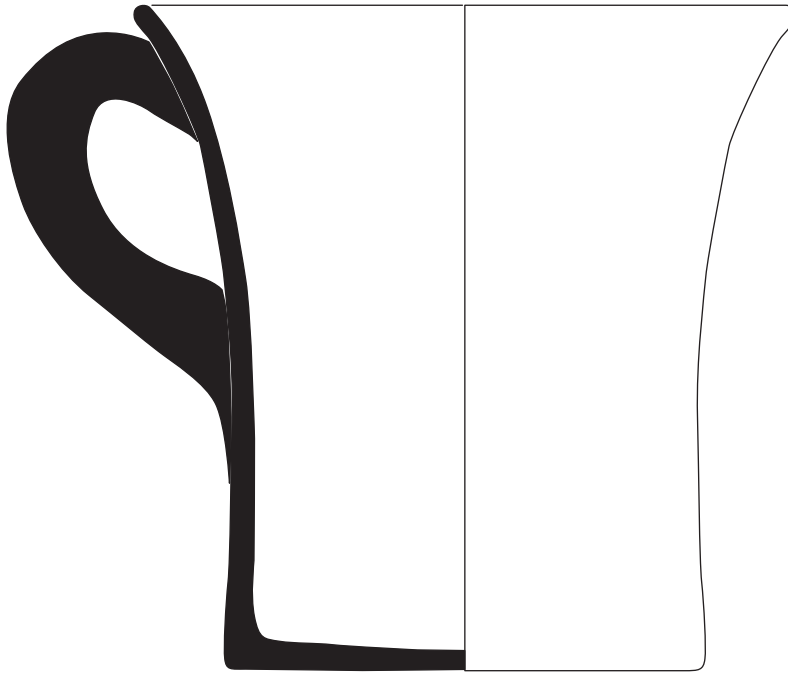
**MATERIAL:** CERÀMICA    **UE:** 478, 495

**DIRECCIÓ TÈCNICA:** ESTEVE NADAL, RONY CASTILLO


**LÀMINA:** 10

**actium**  
ARQUEOLOGIA I PATRIMONI

029/07-506-2  
Ø 17'5 cm



029/07-506-1  
Ø 2 cm



0 2.5 5 cm



**INTERVENCIÓ:** C/ D'ESPALTER 1b-11, C/ SANT PAU, 66 ....

**ANY:** 2007    **MUNICIPI:** BARCELONA    **COMARCA:** EL BARCELONÈS    **CODI M.U.H.B.A.:** 029/07

**MATERIAL:** CERÀMICA    **UE:** 506

**DIRECCIÓ TÈCNICA:** ESTEVE NADAL, RONY CASTILLO

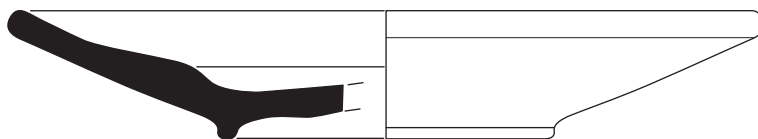
**LÀMINA:** 11

**actium**  
ARQUEOLOGIA I PATRIMONI

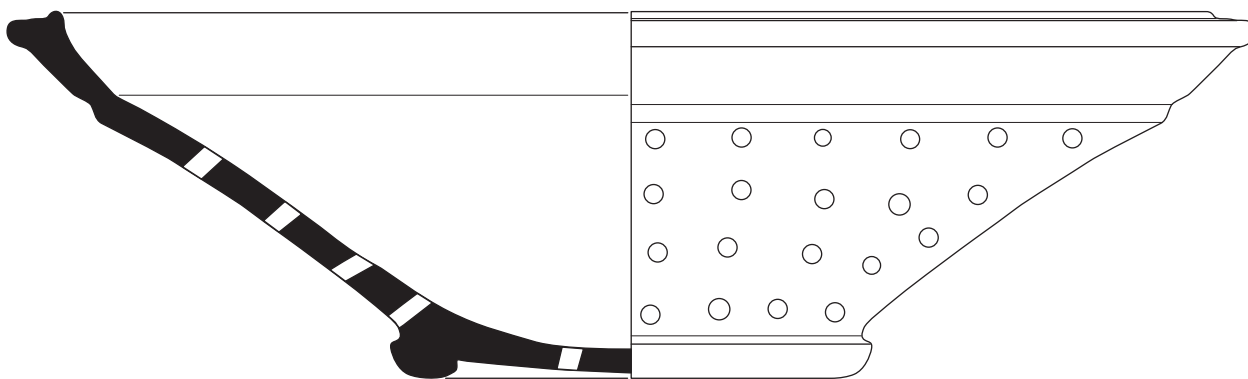




029/07-505-1  
Ø 20 cm



029/07-534-3  
Ø 33 cm



**INTERVENCIÓ:** C/ D'ESPALTER 1b-11, C/ SANT PAU, 66 ...

**ANY:** 2007    **MUNICIPI:** BARCELONA    **COMARCA:** EL BARCELONÈS    **CODI M.U.H.B.A.:** 029/07

**MATERIAL:** CERÀMICA    **UE:** 505, 534

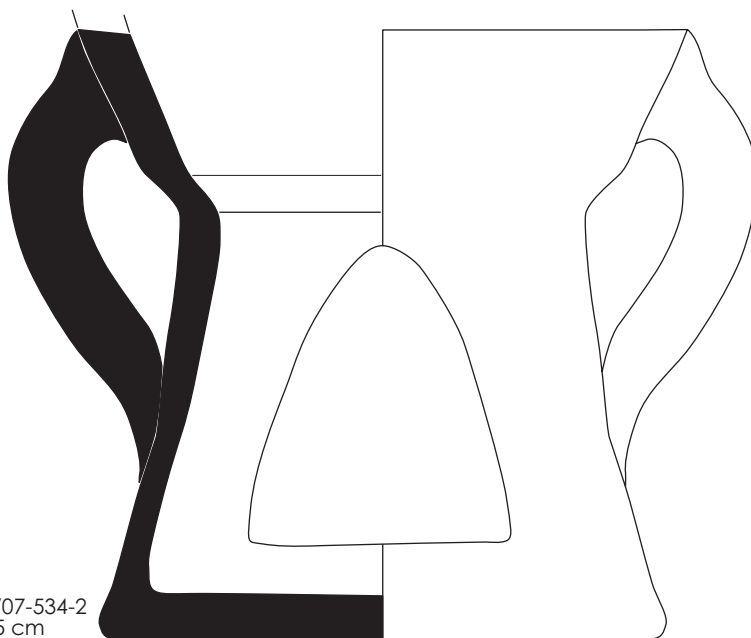
**DIRECCIÓ TÈCNICA:** ESTEVE NADAL, RONY CASTILLO

**LÀMINA:** 12

**actium**  
ARQUEOLOGIA I PATRIMONI



029/07-534-4  
Ø 30 cm



029/07-534-2  
Ø 15 cm

0 2.5 5 cm



**INTERVENCIÓ:** C/ D'ESPALTER 1b-11, C/ SANT PAU, 66 ....

**ANY:** 2007    **MUNICIPI:** BARCELONA    **COMARCA:** EL BARCELONÈS    **CODI M.U.H.B.A.:** 029/07

**MATERIAL:** CERÀMICA    **UE:** 534

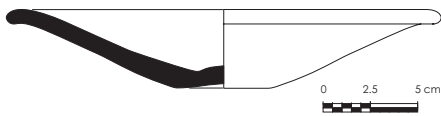
**DIRECCIÓ TÈCNICA:** ESTEVE NADAL, RONY CASTILLO

**LÀMINA:** 13


**actium**  
ARQUEOLOGIA I PATRIMONI




029/07-534-5  
Ø 23 cm



029/07-534-6  
Ø 12 cm



029/07-534-1  
Ø 19 cm



**INTERVENCIÓ:** C/ D'ESPALTER 1b-11, C/ SANT PAU, 66 ....

**ANY:** 2007    **MUNICIPI:** BARCELONA    **COMARCA:** EL BARCELONÈS    **CODI M.U.H.B.A.:** 029/07

**MATERIAL:** CERÀMICA    **UE:** 534

**DIRECCIÓ TÈCNICA:** ESTEVE NADAL, RONY CASTILLO

**LÀMINA:** 14

**actium**  
ARQUEOLOGIA I PATRIMONI

029/07-641-1



029/07-641-3



029/07-641-2



0 2.5 5 cm



**INTERVENCIÓ:** C/ D'ESPALTER 1b-11, C/ SANT PAU, 66 ....

**ANY:** 2007    **MUNICIPI:** BARCELONA    **COMARCA:** EL BARCELONÈS    **CODI M.U.H.B.A.:** 029/07

**MATERIAL:** CERÀMICA    **UE:** 641

**DIRECCIÓ TÈCNICA:** ESTEVE NADAL, RONY CASTILLO

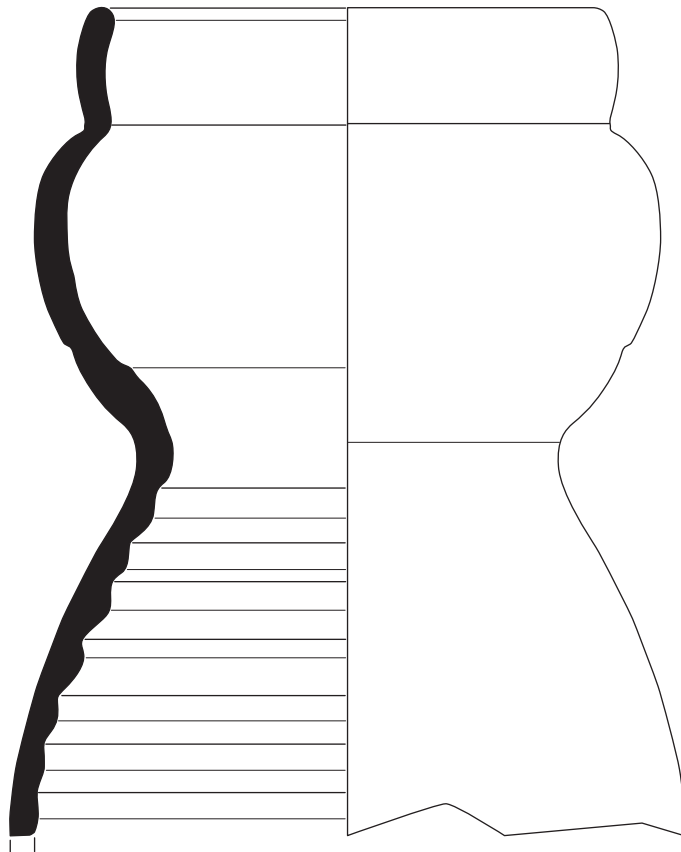
**LÀMINA:** 15

**actium**  
ARQUEOLOGIA I PATRIMONI

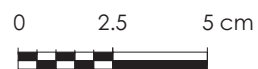
029/07-659-1  
Ø 9'2 cm



029/07-660-1  
Ø 13 cm



029/07-661-1



**INTERVENCIÓ:** C/ D'ESPALTER 1b-11, C/ SANT PAU, 66 ...

**ANY:** 2007    **MUNICIPI:** BARCELONA    **COMARCA:** EL BARCELONÈS    **CODI M.U.H.B.A.:** 029/07

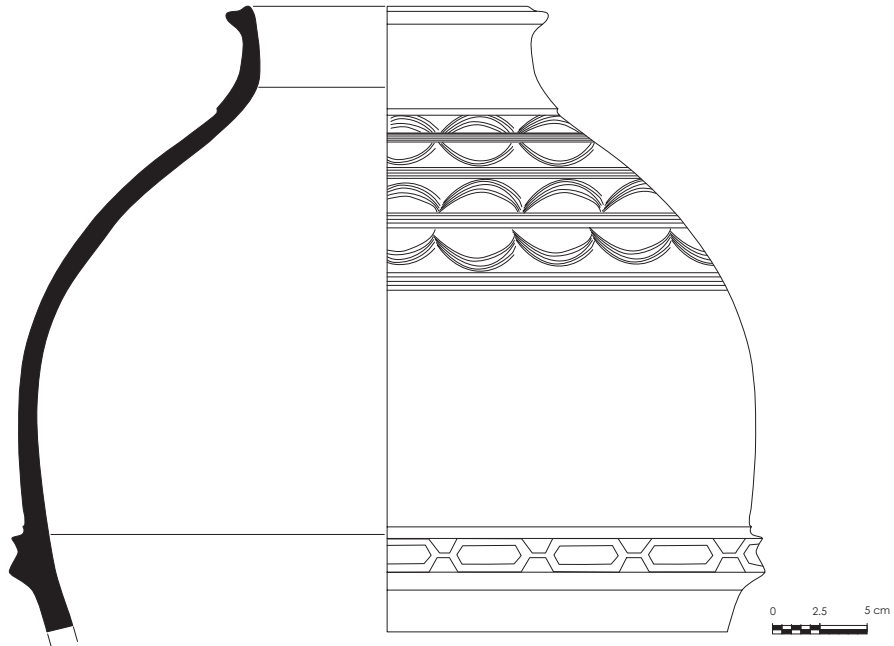
**MATERIAL:** CERÀMICA    **UE:** 659, 660, 661

**DIRECCIÓ TÈCNICA:** ESTEVE NADAL, RONY CASTILLO

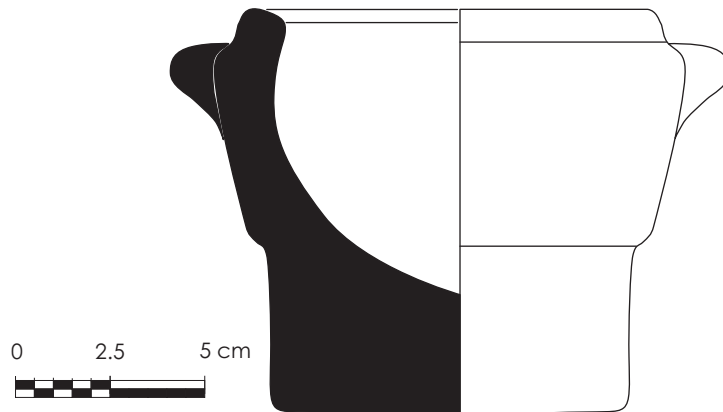
**LÀMINA:** 16

**actium**  
ARQUEOLOGIA I PATRIMONI

029/07-661-2  
Ø 15 cm



029/07-662-1  
Ø 10'5 cm



**INTERVENCIÓ:** C/ D'ESPALTER 1b-11, C/ SANT PAU, 66 ...


**ANY:** 2007    **MUNICIPI:** BARCELONA    **COMARCA:** EL BARCELONÈS    **CODI M.U.H.B.A.:** 029/07

**MATERIAL:** CERÀMICA    **UE:** 661, 662

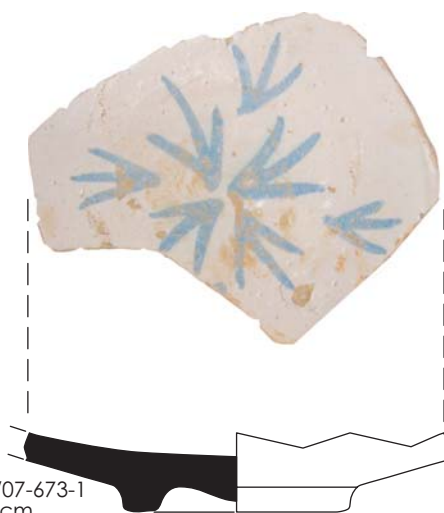
**DIRECCIÓ TÈCNICA:** ESTEVE NADAL, RONY CASTILLO

**LÀMINA:** 17

**actium**  
ARQUEOLOGIA I PATRIMONI



029/07-666-1  
Ø 16 cm



029/07-673-1  
Ø 6 cm



**INTERVENCIÓ:** C/ D'ESPALTER 1b-11, C/ SANT PAU, 66 ....

**ANY:** 2007    **MUNICIPI:** BARCELONA    **COMARCA:** EL BARCELONÈS    **CODI M.U.H.B.A.:** 029/07

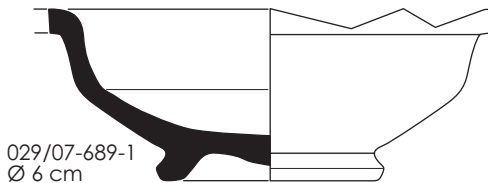
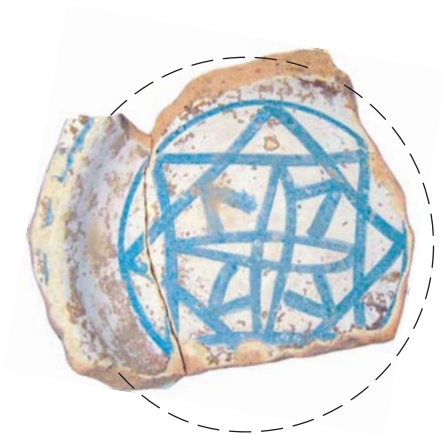
**MATERIAL:** CERÀMICA    **UE:** 666, 673

**DIRECCIÓ TÈCNICA:** ESTEVE NADAL, RONY CASTILLO

**LÀMINA:** 18

**actium**  
ARQUEOLOGIA I PATRIMONI

029/07-696-1



029/07-689-1  
Ø 6 cm

0 2.5 5 cm



**INTERVENCIÓ:** C/ D'ESPALTER 1b-11, C/ SANT PAU, 66 ....

**ANY:** 2007    **MUNICIPI:** BARCELONA    **COMARCA:** EL BARCELONÈS    **CODI M.U.H.B.A.:** 029/07

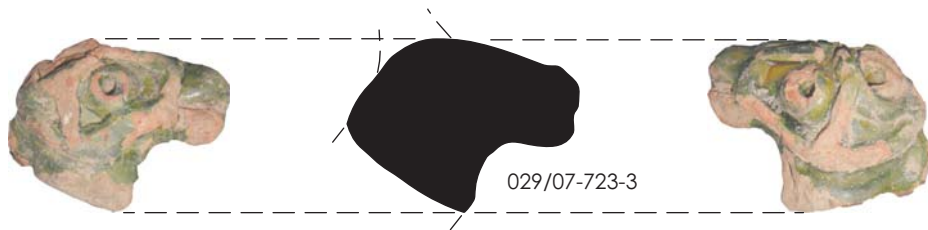
**MATERIAL:** CERÀMICA    **UE:** 689, 696

**DIRECCIÓ TÈCNICA:** ESTEVE NADAL, RONY CASTILLO

**LÀMINA:** 19


**actium**  
ARQUEOLOGIA I PATRIMONI



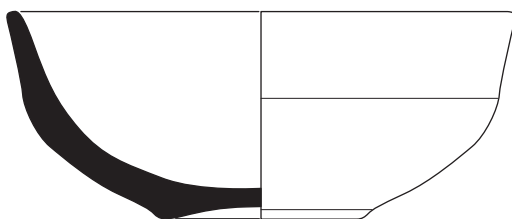


029/07-723-3

029/07-723-2



029/07-727-1  
Ø 13 cm



029/07-747-1



**INTERVENCIÓ:** C/ D'ESPALTER 1b-11, C/ SANT PAU, 66 ....

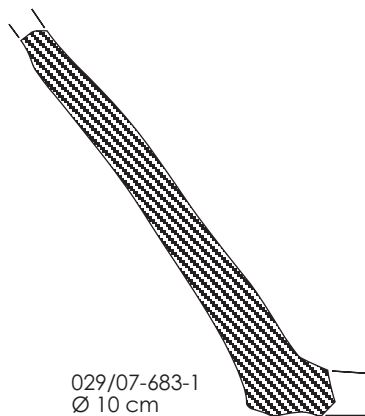
**ANY:** 2007    **MUNICIPI:** BARCELONA    **COMARCA:** EL BARCELONÈS    **CODI M.U.H.B.A.:** 029/07

**MATERIAL:** CERÀMICA    **UE:** 723, 727, 747

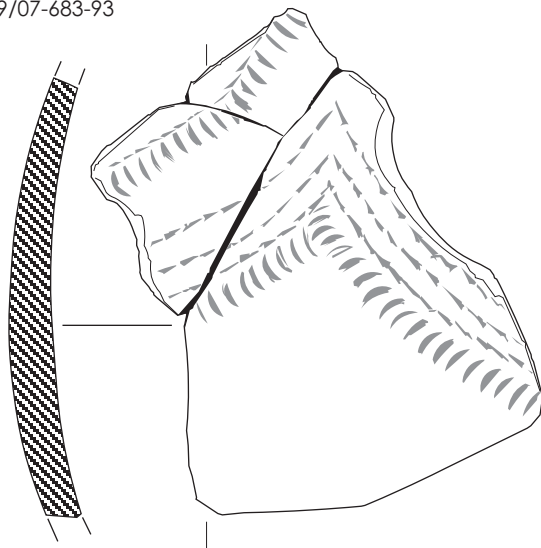
**DIRECCIÓ TÈCNICA:** ESTEVE NADAL, RONY CASTILLO

**LÀMINA:** 20

**actium**  
ARQUEOLOGIA I PATRIMONI



029/07-683-93



0 2.5 5 cm



**INTERVENCIÓ:** C/ D'ESPALTER 1b-11, C/ SANT PAU, 66 ....

**ANY:** 2007    **MUNICIPI:** BARCELONA    **COMARCA:** EL BARCELONÈS    **CODI M.U.H.B.A.:** 029/07

**MATERIAL:** CERÀMICA    **UE:** 683

**DIRECCIÓ TÈCNICA:** ESTEVE NADAL, RONY CASTILLO

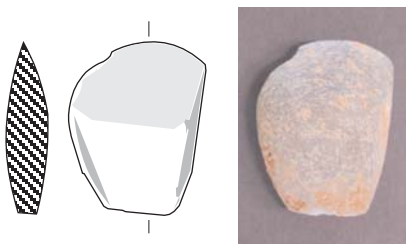
**LÀMINA:** 21

**actium**  
ARQUEOLOGIA I PATRIMONI


029/07-747-2  
Ø 14 cm



029/07-759-11



029/07-759-3



0 2.5 5 cm



**INTERVENCIÓ:** C/ D'ESPALTER 1b-11, C/ SANT PAU, 66 ....

**ANY:** 2007    **MUNICIPI:** BARCELONA    **COMARCA:** EL BARCELONÈS    **CODI M.U.H.B.A.:** 029/07

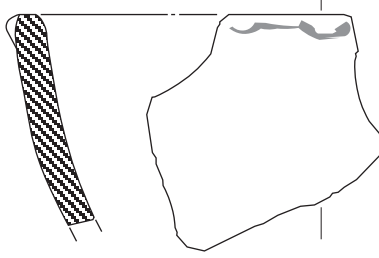
**MATERIAL:** CERÀMICA, LÍTIC    **UE:** 747, 759

**DIRECCIÓ TÈCNICA:** ESTEVE NADAL, RONY CASTILLO

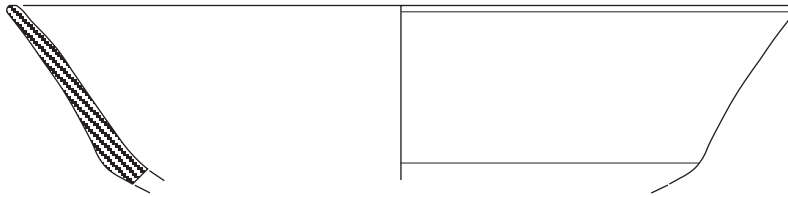
**LÀMINA:** 22

**actium**  
ARQUEOLOGIA I PATRIMONI

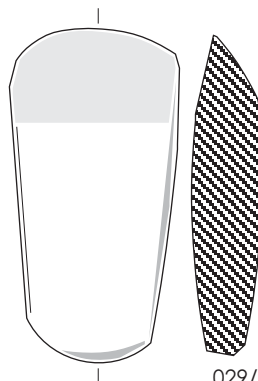
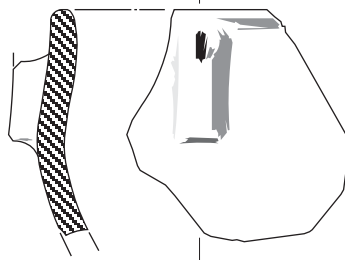
029/07-775-36



029/07-776-363  
Ø 10'4 cm



029/07-776-532



029/07-798-668

0 2.5 5 cm



**INTERVENCIÓ:** C/ D'ESPALTER 1b-11, C/ SANT PAU, 66 ...

**ANY:** 2007    **MUNICIPI:** BARCELONA    **COMARCA:** EL BARCELONÈS    **CODI M.U.H.B.A.:** 029/07

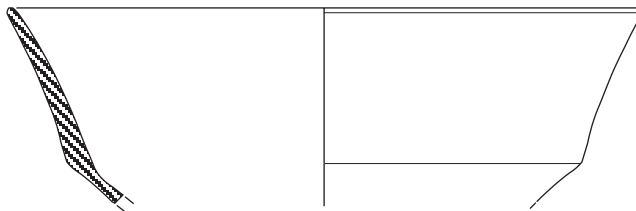
**MATERIAL:** CERÀMICA, LÍTIC    **UE:** 775, 776, 798

**DIRECCIÓ TÈCNICA:** ESTEVE NADAL, RONY CASTILLO


**LÀMINA:** 23

**actium**  
ARQUEOLOGIA I PATRIMONI

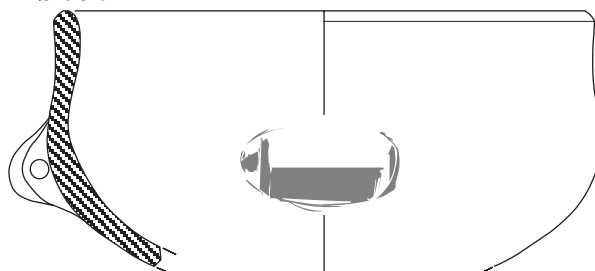
029/07-798-492  
Ø 8'4 cm




029/07-798-504  
Ø 10'8 cm



029/07-798-586  
Ø 6'8 cm



029/07-798-657  
Ø 7'4 cm



0 2.5 5 cm



**INTERVENCIÓ:** C/ D'ESPALTER 1b-11, C/ SANT PAU, 66 ....

**ANY:** 2007    **MUNICIPI:** BARCELONA    **COMARCA:** EL BARCELONÈS    **CODI M.U.H.B.A.:** 029/07

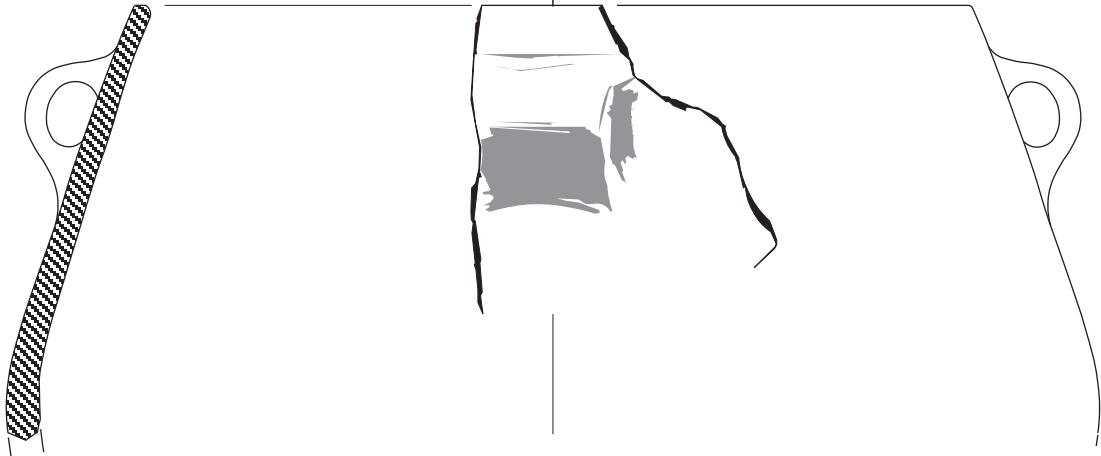
**MATERIAL:** CERÀMICA    **UE:** 798

**DIRECCIÓ TÈCNICA:** ESTEVE NADAL, RONY CASTILLO

**LÀMINA:** 24

**actium**  
ARQUEOLOGIA I PATRIMONI

029/07-806-804  
Ø 11'2 cm



0 2.5 5 cm



029/07-776-074



029/07-776-301



0 2.5 5 cm



029/07-776-163



0 2.5 5 cm



**INTERVENCIÓ:** C/ D'ESPALTER 1b-11, C/ SANT PAU, 66 ....

**ANY:** 2007    **MUNICIPI:** BARCELONA    **COMARCA:** EL BARCELONÈS    **CODI M.U.H.B.A.:** 029/07

**MATERIAL:** CERÀMICA I MALACOFUNA    **UE:** 776, 806

**DIRECCIÓ TÈCNICA:** ESTEVE NADAL, RONY CASTILLO

**LÀMINA:** 25

**actium**  
ARQUEOLOGIA I PATRIMONI

**Intervenció arqueològica**

C/ d'Espalter, 1b-11; c/ de Sant Pau, 66; c/ de Sant Josep Oriol, 7-11; pl. de Salvador Seguí  
Barcelona, el Barcelonès



**ANNEX 7. INFORME ANTROPOLÒGIC**



**Informe Antropològic de  
les Restes Inhumades a la Intervenció  
029/07, Barcelona -nova Filmoteca-.**



**Jordi Ruiz, M. Eulàlia Subirà**

**Bellaterra, Febrer de 2010**



## 1. INTRODUCCIÓ

Les restes estudiades procedeixen de les excavacions realitzades al solar de la nova Filmoteca de Catalunya (029/07) per part de l'empresa ACTIUM Patrimoni Cultural, sota la direcció d'Esteve Nadal i amb la participació de l'empresa MINOA S.L. en les tasques d'antropologia de camp, entre els dies 8 i 10 d'octubre de 2008. En les mateixes es va localitzar una única estructura amb restes humanes excavada per en Jordi Ruiz.

## 2. METODOLOGIA

### 2.1. Antropologia de camp

Les tasques antropològiques es van iniciar al camp durant el procés d'exhumació de les restes. En aquest primer moment es va poder recollir aquella informació que es perdria durant l'aixecament de les restes i amb el trasllat d'aquestes fins al laboratori. Així, es van valorar aspectes relacionats amb el dipòsit del cadàver (tipus d'inhumació, orientació, disposició, possibles desplaçaments dels ossos, etc.) així com aspectes mètrics o patològics que fossin d'ajuda a l'estudi de laboratori.

Posteriorment, les restes van ser traslladades al laboratori, on s'hi va fer l'estudi antropològic pròpiament dit.

Aquest s'ha iniciat amb la neteja de les restes, en aquest cas feta amb aigua, i la posterior reconstitució de les restes per a poder fer-ne un inventari el més acurat possible.

En tractar-se d'una inhumació individual s'ha procedit directament a l'estudi antropològic, sense fer falta l'aplicació de la metodologia del nombre mínim d'individus.

### 2.2. Preservació de les restes

S'ha calculat el grau de preservació de les restes òssies a partir del *càlcul de l'índex de preservació* desenvolupat per Walker i col·laboradors (1988) i modificat per Safont i col·laboradors (1999). El primer d'ells, IP<sub>1</sub>, fa referència als ossos llargs; el segon, IP<sub>2</sub>, considera a més les cintures escapular i pelviana; i per últim, IP<sub>3</sub>, inclou també el crani. Cal tenir present, però, que aquest índex tan sols valora la representativitat de les peces esquelètiques en la totalitat de l'individu sense que, en cap cas, es tingui en compte l'estat de conservació de les restes.

En aquest punt s'ha procedit a la determinació de l'edat i sexe dels diferents individus.

### 2.3. Diagnosi d'edat

En el camp es va observar que es tractava d'un individu adult per tant s'ha aplicat la metodologia pròpia al grup adult. En les restes cranials s'ha observat el grau de sinostosi de les sutures seguint els criteris de Masset (1982) i Meindl i Lovejoy (1985). Pel que fa a l'esquelet postcranial, s'han pogut emprar els criteris relacionats amb els canvis morfològics de la superfície auricular de l'ili (Lovejoy *et al.*, 1985) i de la sínfisi púbica (Krogman i Iscan 1986). L'estudi dentari també ha contribuït a l'estimació de l'edat dels individus del grup, mitjançant l'anàlisi del desgast de totes les peces dentals, seguint les taules de Brothwell (1987) i de Pot i Perizonius (Bouville *et al.*, 1983).

## 2.4. Diagnosi de sexe

Per a la determinació del sexe s'han considerat els criteris de Ferembach *et al.* (1980), Krogman i Iscan (1986), Martin i Saller (1957) i d'Olivier (1960), tenint en compte també la robustesa, grandària i relleus musculars de les diferents peces esquelètiques, així com les característiques mètriques dels ossos llargs (Olivier 1960). Quan ha estat necessari, també s'ha estimat el sexe a partir del càlcul de funcions discriminants per als ossos llargs de les extremitats, sempre que les mesures preses ho hagin permès (Safont *et al.*, 2000).

## 2.5. Antropometria

S'han pres les mesures craniomètriques i osteomètriques clàssiques emprades per Martin i Saller (1957), tant per a les restes cranials com per a les postcranials. Així mateix, s'han pres algunes mesures segons les indicacions de diversos autors recollides a Olivier (1960) i a Krogman i Iscan (1986).

La determinació de l'estatura s'ha realitzat a partir de la longitud dels ossos llargs. L'origen mediterrani del grup ha permès calcular-la a partir de les fórmules de Pearson citades a Olivier (1960), tenint en compte el sexe dels individus.

L'estudi de la dentició, d'altra banda, s'ha fet seguint la nomenclatura emprada per la FDI (Fédération Dentaire Internationale). Segons aquesta, cada peça es reconeix amb un número de dues xifres. La primera fa referència a l'hemimandíbula, començant a comptar pel maxil·lar dret, tot seguint el sentit de les busques del rellotge, pel maxil·lar esquerre, mandíbula esquerra i acabant amb la mandíbula dreta. La segona de les xifres es refereix a la posició de la peça en l'hemimandíbula, començant amb la incisiva central i acabant amb la tercera molar. Sempre que l'estat de la dent ho permet, es mesuren els diàmetres mesio-distal i vestibulo-lingual.

## 2.6. Patologies i marcadors ocupacionals

L'estudi de les patologies, ja siguin esquelètiques o bé orals, i dels marcadors ocupacionals s'ha basat en l'observació macroscòpica de les restes.

Pel que fa a l'estudi dental, s'han considerat patologies orals com la càries, el retrocés alveolar i les fístules. També s'han considerat aquelles alteracions que poden ser conseqüència d'una patologia oral com les pèrdues dentals *ante mortem*. Finalment, s'han inclòs indicadors d'estrès ambiental i d'alimentació, com les hipoplàsies de l'esmalt dental i els dipòsits de càlcul.

## 2.7. Caràcters discrets

D'altra banda, també s'ha tingut en compte la valoració de variables morfològiques no mètriques tant de l'esquelet cranial (Hauser i DeStefano, 1989) com postcranial (Brothwell, 1987). Aquests caràcters discrets o epigenètics, poden aportar informació referida a associacions familiars, diferències dins d'un grup, etc., d'aquí la importància de la seva valoració en el camp antropològic.

# 3. RESULTATS

## 3.1. Antropologia de camp

L'enterrament es troba en una possible estructura del neolític mig. Es tracta d'una inhumació individual en fossa ovalada amb coberta de pedres despresa, de la qual no s'han trobat els encaixos per una possible estructura de suport suposadament formada per bigues de fusta. Am la descomposició del suport, la coberta de pedres apareix caiguda i a nivell del mort a l'hora d'excavar-la.

Sembla, doncs, que la fossa no fou reblerta de terra en el moment de practicar la inhumació i la coberta de pedres hauria cedit amb la descomposició del suport.

Al descomposar-se en espai buit s'observen un seguit de desplaçaments en l'esquelet, també en part propiciats per la caiguda de blocs de la coberta.

L'individu podria haver estat disposat en decúbit supí, orientat N-S, amb les cames plegades amunt disposades en "tenda de campanya" (amb els genolls amunt). Amb la mateixa descomposició, o bé per la caiguda d'algun bloc, aquestes haurien caigut cap al costat esquerre (ho exemplifica el fet que aquestes queden disposades sobre un dels blocs, causant la fractura de la diàfisi del fèmur esquerre). Aquesta caiguda fa que els fèmurs quedin paral·lels i flexionats cap al costat esquerre, mentre que les tíbies queden creuades, formant un angle de 170° entre elles.

La cama dreta queda pràcticament recta, amb el peu aparegut lateralment, mentre que l'esquerra queda molt flexionada amb el peu molt malmès i aparegut medialment.

Tant la caixa toràtica com la pelvis apareixen amb l'obertura característica de la descomposició en un espai obert i no s'hi detecten desplaçaments estranys.

Pel que fa als braços, apareixen força desplaçats. La seva posició original seria amb el braç dret plegat, amb la mà sobre el costat dret del tòrax, mentre que l'esquerre es trobaria estirat, amb la mà al costat del maluc. La caiguda de pedres o la possible acció d'algun animal hauria alterat al posició dels dos colzes i hauria dispersat els ossos de les dues mans sobre la caixa toràtica.

Finalment, el crani apareix lateralitzat sobre el seu costat dret, de manera que la cara mira cap a la dreta del cos. La mandíbula també es troba desplaçada i trencada.

### 3.2. Preservació de les restes

El càlcul de l'índex de preservació dels esquelets permet inferir el grau d'informació que, *a priori*, es pot extreure de cada individu. Per tant, aquest índex ha de ser una estima bastant fiable de la representativitat de cada esquelet. El grau de preservació, però, no és un indicador de l'estat de conservació dels esquelets, sinó que únicament fa un recompte de les peces conservades de cada individu.

Per valorar la preservació es calculen 3 índexs: IP<sub>1</sub> inclou els ossos llargs de les extremitats superior i inferior; IP<sub>2</sub> afegeix les cintures escapular i pelviana; finalment, IP<sub>3</sub> afegeix 3 parts del crani (neurocrani, esplanocrani i mandíbula).

L'antiguitat de les restes no ha estat motiu per a una mala preservació esquelètica, de tal manera que els 3 índexs descrits anteriorment mostren uns valors del 100% en l'individu UE-800 (taula 1). No es pot dir el mateix, en canvi, de l'estat de conservació de les restes, que es troben molt malmeses a nivell d'aquelles parts amb un major component d'os esponjós (vèrtebres i epífisis d'ossos llargs).

Individu	Sexe	Edat	IP <sub>1</sub>	IP <sub>2</sub>	IP <sub>3</sub>
UE 800	Femení	40-45 a.	100,00	100,00	100,00

Taula 1. Índexs de preservació de l'individu UE-800.

### 3.3. Aproximació demogràfica

El fet de tractar-se d'un únic individu impossibilita l'anàlisi de la composició demogràfica del grup al que pertanyia l'individu estudiat.

En aquest sentit, en aquest estudi es detallen dades que puguin ser d'utilitat a l'hora d'establir comparacions, pel que fa a la composició poblacionals de grups propers.

Així, l'individu estudiat ha resultat ser una dona d'entre 40 i 45 anys d'edat.

Queda clar, doncs, que es tracta d'una visió parcial molt reduïda del conjunt al que va pertànyer l'inhumat i del que no se'n pot extreure cap conclusió de tipus demogràfic.

### 3.4. Antropometria

#### 3.4.1. Antropometria de l'esquelet cranial

L'estudi antropològic del crani inclou la presa de nombroses mesures que permeten el càlcul de diferents índexs cranials. Tanmateix l'estat de conservació del crani ha reduït el nombre de mesures realitzades en aquest grup. Aquestes es poden veure representades a les *taules 2* (crani) i *3* (mandíbula), mentre que els índexs es detallen a les *taules 4* (cranials) i *5* (mandibulars).

En tractar-se d'un sol individu estudiat, s'evita la comparació amb d'altres poblacions contemporànies, per tal de no extreure'n conclusions errònies.

Mesures cranials	
Longitud màxima	196
Longitud de la base	113
Amplada màxima	135
Amplada frontal mínima	101
Amplada frontal màxima	117
Amplada biastèrica	124
Longitud po-ast (D)	38
Longitud po-ast (E)	39
Altura auricular (D)	128
Altura auricular (E)	128
Altura de la volta	117,18
Circumferència horitzontal	540
Arc transversal	326
Arc sagital total	391
Arc sagital frontal	128
Arc sagital parietal	130
Arc sagital occipital	128
Arc sagital escama occipital	86
Corda sagital total	147
Corda sagital frontal	110
Corda sagital parietal	119
Corda sagital occipital	107
Corda sagital escama occipital	76
Corda transversal	103
Altura de la mastoide (D)	31
Altura de la mastoide (E)	31
Amplada de la cara	95
Altura total de la cara	96
Altura de la cara superior	64
Amplada de l'òrbita (D)	39
Amplada de l'òrbita (E)	38
Altura de l'òrbita (D)	33
Altura de l'òrbita (E)	34
Amplada interorbitària	25
Amplada biorbitària	94
Altura nasal	36
Amplada nasal	25
Capacitat cranial AA	1566,48

**Taula 2.** Mesures cranials (en mm.) de l'individu UE-800.

<b>Mesures mandibulars</b>	
Amplada bicondílica	104
Amplada bigoníaca	84
Altura branca mandibular (D)	57
Altura branca mandibular (E)	59
Amplada branca mandibular (D)	33
Amplada branca mandibular (E)	28
Longitud mandíbula	105
Angle mandibular	131
Altura símfisi mandibular	30
Amplada símfisi mandibular	14
Altura a nivell forat mentonià (E)	31
Amplada a nivell forat mentonià (E)	10
Altura M1 (D)	28
Altura M1 (E)	27
Amplada M1 (D)	12
Amplada M1 (E)	12
Altura M2-M3 (D)	25
Altura M2-M3 (E)	26
Amplada M2-M3 (D)	14
Amplada M2-M3 (E)	15

**Taula 3.** Mesures mandibulars (en mm.) de l'individu UE-800.

<b>Índexs cranials</b>	
Cefàlic	68,88
Auriculolongitudinal dret	65,31
Auriculolongitudinal esquerre	65,31
Auriculotransversal D	94,81
Auriculotransversal E	94,81
Frontal transvers	86,32
Fronto-parietal transvers	74,81
Sagital total	334,19
Sagital frontal	85,94
Sagital parietal	91,54
Sagital occipital	83,59
Sagital de l'escata occipital	88,37
Facial total	101,05
Facial superior	67,37
Orbitari D	84,62
Orbitari E	89,47
Interorbitari	26,60
Nasal	69,44

**Taula 4.** Índexs cranials calculats a l'individu UE-800.

Índexs mandibulars	
De la branca mandibular D	57,89
De la branca mandibular E	47,46
De robustesa a la sínfisi	46,67
De robustesa al forat mentonià E	32,26
De robustesa a M2-M3 D	56,00
De robustesa a M2-M3 E	57,69
Gònio-zigomàtic	88,42
Fronto-zigomàtic	106,32
Crànio-facial transvers	70,37
Gonicondili	80,77
Mandibular	100,96

**Taula 5.** Índexs mandibulars calculats a l'individu UE-800.

Malgrat tractar-se d'un únic individu, és important fer-ne una acurada descripció per tal de, amb el temps, poder comparar-ne la tipologia amb la d'altres poblacions properes.

Per ara, la *taula 6* defineix la interpretació dels índexs cranials i mandibulars calculats. A partir d'aquestes categoritzacions es pot incloure l'individu UE-800 en una tipologia Mediterrània robusta, amb alguna variant, com un nas molt ample (enlloc d'estret o mig).

Índex	Interpretació	Definició
Capacitat craniana	Aristencèfal	Capacitat gran
Cefàlic	Hiperdolicochrani	Molt allargat
Auriculolongitudinal dret/esquerre	Hipsicèfal	Crani alt, en funció de la seva longitud
Auriculotransversal D i E	Acrocèfal	Crani alt, en funció de la seva amplada
Frontal transvers		Crestes temporals intermèdies
Fronto-parietal transvers	Eurimetop	Front ample
Facial total	Hiperleptoprosòpic	Cara molt estreta
Facial superior	Hiperleptè	Cara molt estreta
Orbitari D	Mesoconque	Òrbita mitjana
Orbitari E	Hipsoconque	Òrbita alta
Nasal	Hiperplatirrí	Nas molt ample
Mandibular	Dolicognat	Mandíbula estreta

**Taula 6.** Interpretació dels índexs cranials i mandibulars de l'individu UE-800.

### 3.3.2. Antropometria de l'esquelet postcranial

Les mesures i índexs postcranials que s'han pogut prendre es detallen a les *taules 7* (extremitat superior), *8* (extremitat inferior) i *9* (cintures). Així mateix, a la *taula 10* es descriuen els índexs calculats a nivell post cranial.

<b>Húmer</b>	<b>D</b>	<b>E</b>
Longitud màxima (aproximada)		285
Perímetre mínim	57	58
Perímetre a la meitat	60	62
Diàmetre mínim a la meitat	15	16
Diàmetre màxim a la meitat	22	21
Amplada de l'epífisi inferior	54	
Índex diafisal	68,18	76,19
<b>Cúbit</b>	<b>D</b>	<b>E</b>
Longitud màxima	236	
Longitud fisiològica	210	
Perímetre mínim	30	33
Perímetre a la meitat	41	
Diàmetre màxim a la meitat	13	
Diàmetre mínim a la meitat	12	
Diàmetre antero-posterior osca radial	21	21
Diàmetre transversal osca radial	16	16
Índex de robustesa	12,7	
Índex de platolènia	76,2	76,2
<b>Radi</b>	<b>D</b>	<b>E</b>
Longitud màxima (aproximada)	210	210
Perímetre mínim	36	35
Perímetre a la tuberositat radial	43	45

**Taula 7.** Mesures (en mm.) i índexs de l'extremitat superior de l'individu UE-800.

A l'extremitat superior s'ha pogut definir l'índex diafisal de l'húmer, que el descriu com a platibraqui en ambdós costats; els cúbits, en canvi es descriuen com a eurolens, és a dir, aplanats. Tot plegat permet pensar en un individu relativament gràcil i que no hauria dut a terme tasques gaire feixugues a nivell dels braços.

<b>Fèmur</b>	<b>D</b>	<b>E</b>
Longitud màxima (aproximada)	395	395
Perímetre subtrocantèric	88	89
Diàmetre antero-posterior subtrocantèric	21	23
Diàmetre transversal subtrocantèric	30	31
Índex platimèric	70	74,2
<b>Tíbia</b>	<b>D</b>	<b>E</b>
Longitud màxima (aproximada)	320	320
Perímetre mínim	67	68
Diàmetre antero-posterior forat nutrici	31	31
Diàmetre transversal forat nutrici	20	20
Perímetre forat nutrici	80	81
Índex platicnèmic	64,5	64,5
<b>Peroné</b>	<b>D</b>	<b>E</b>
Perímetre mínim	33	33

**Taula 8.** Mesures (en mm.) i índexs de l'extremitat inferior de l'individu UE-800.

A l'extremitat inferior tan sols s'ha pogut dur a terme la interpretació dels índex platimèric del fèmur i platicnèmic de la tíbia. En el primer cas, ambdós costats es consideren hiperplatimèrics, és a dir, amb un aplanament antero-posterior subtrocantèric marcat, com a fruit de l'activitat del múscul gluti major. En poblacions antigues també està descrit un predomini d'aquesta característica en el sexe femení, per

sobre del masculí, fet que podria fer pensar en una diferenciació laboral marcada entre els dos sexes. En el cas de les tíbies, s'han pogut descriure com a mesocnèmiques, amb un aplanament poc marcat, índex d'una escassa activitat muscular a aquest nivell. En general doncs, i a nivell ocupacional s'ha de pensar en algun tipus d'activitat que no impliqués un excessiu requeriment a nivell d'extremitat superior, si bé podria desplaçar grans distàncies a peu, a jutjar per l'activitat del gluti major (Capasso, 1998).

<b>Clavícula</b>	<b>D</b>	<b>E</b>
Longitud màxima	123	
Perímetre a la meitat	31	33
Amplada epífisi acromial	16	16
<b>Escàpula</b>	<b>D</b>	<b>E</b>
Amplada màxima cavitat glenoidea	20	23
Altura màxima cavitat glenoidea	34	32
<b>Coxal</b>	<b>D</b>	<b>E</b>
Altura màxima	197	
Amplada màxima ílium	155	

**Taula 9.** Mesures de les cintures escapular i pelviana de l'individu UE-800.

<b>Índex</b>	<b>Interpretació</b>	<b>Definició</b>
Diafisal Húmer D/E	Platibraqui	Cúbit aplanat Aplanament marcat AP, subtrocantèric Aplanament poc marcat
Platolènia Cúbit D/E	Platolè	
Platimèric Fèmur D/E	Hiperplatimèric	
Platicnèmic Tíbia D/E	Mesocnèmica	

**Taula 10.** Interpretació dels índexs postcranials de l'individu UE-800.

D'altra banda, les mesures obtingudes no permeten establir amb certesa la dominància lateral de l'individu.

Les mesures preses al camp han permès fer un càlcul aproximat de l'estatura de l'individu, essent aquesta d'uns 150 cm. Aquest és un dels aspectes que es perdria en cas de no realitzar una documentació antropològica sobre el terreny, ja que la longitud dels ossos llargs és part de la informació perduda amb l'aixecament de les restes.

Així mateix, també s'impossibilita la valoració de possibles diferències entre sexes.

Pel que fa a la mètrica dental, per cada peça dental s'han obtingut els diàmetres mesio-distal i vestibulo-lingual, a partir dels quals s'han pogut calcular l'índex, el mòdul i l'àrea de la corona (*taula 9*).

Aquestes dades cobren interès en el conjunt d'una possible necròpolis en la que es trobés l'individu, ja que permetria contextualitzar-les en el si d'una població. D'aquesta manera, es podrien establir comparacions per, així, observar el comportament d'aquestes mesures al llarg del temps.



	UE-800				
	Ø MD	Ø BL	IC	MC	AC
11/21					
12/22	6,9	6,4	92,75	6,65	44,16
13/23	7,85	8,8	112,10	8,33	69,08
14/24	6,8	9,5	139,71	8,15	64,60
15/25	6,3	9,4	149,21	7,85	59,22
16/26	10,05	11,75	116,92	10,90	118,09
17/27	9,2	11,45	124,46	10,33	105,34
18/28	8,7	9,8	112,64	9,25	85,26
31/41	5,5	6,2	112,73	5,85	34,10
32/42	6,2	6,7	108,06	6,45	41,54
33/43	6,8	8	117,65	7,40	54,40
34/44	6,95	7,85	112,95	7,40	54,56
35/45	6,8	8,6	126,47	7,70	58,48
36/46		10,7			
37/47	9,92	10,4	104,84	10,16	103,17
38/48	10,9	9,85	90,37	10,38	107,37

**Taula 9.** Mesures i índexs dentals de l'individu UE-800.

### 3.5. Estat de salut i marcadors ocupacionals

Les patologies patides durant la vida de l'individu poden deixar algun tipus d'empremta en l'os. No obstant, la diagnosi de la patologia pot ser difícil ja que una mateixa simptomatologia pot ser compartida per més d'una malaltia.

Les patologies presents en individus procedents d'excavacions arqueològiques es poden dividir en òssies i orals.

#### 3.5.1. Patologia òssia

En l'individu excavat al solar de la nova Filmoteca no s'ha pogut descriure cap tipus de patologia esquelètica. Això pot ser degut, molt probablement, al mal estat de conservació de les zones articulars, on precisament es detecta una de les patologies més comunes que apareix amb l'edat, com és l'artrosi.

L'edat de l'individu unida a l'antiguitat de les restes fa pensar que, amb tota seguretat hauria de mostrar indicis d'aquesta patologia.

Així mateix, tampoc mostra evidències de traumatismes ni de cap patologia infecciosa que hagués pogut deixar la seva empremta en l'os.

#### 3.5.2. Patologia oral

Pel que fa a la patologia oral, a la *taula 10* s'hi representen les patologies orals descrites a la Filmoteca.

El més destacable és, amb tota probabilitat, l'absència de patologies severes, malgrat l'edat de l'individu. Tot i conservar bona part de les peces dentals i de suports alveolars, tan sols s'ha descrit la presència de càlcul dental en 4 dents i retrocés alveolar en 4 alvèols.

Aquesta presència de càlcul es pot relacionar amb una mala higiene bucal, una dieta rica en component carni, o a causes genètiques.

L'absència de càries i la presència de tosca podria fer pensar en un predomini del component carni en la dieta, per sobre de la fracció vegetal, que és la que sovint s'associa a la formació de càries, per l'alt contingut en sucre.

Malgrat tot, el fet de tractar-se d'un sol individu fa que les conclusions que es puguin extreure sobre els hàbits nutricionals i higiènics de la població siguin limitades. Ara bé, considerant l'edat de l'individu (per sobre dels 40 anys) i l'absència de patologies orals severes, podria induir a pensar en una en una dieta no excessivament agressiva i una certa cura vers la higiene dental.

<b>UE 800</b>	
Nº peces	27
Nº alvèols	24
Nº càries	0
Nº retrocés	4
Nº Càlcul	4
Nº Fístules	0
Nº Hipoplàsies	0

**Taula 10.** Recompte de patologies orals observades a l'individu UE-800.

### 3.6. Caràcters epigenètics, o discrets

Tal i com s'ha dit els caràcters epigenètics o discrets poden permetre establir graus de parentiu entre individus en una població àmplia, o fins i tot relacions entre poblacions. En aquest cas es tracta tan sols d'una descripció dels caràcters observats a l'individu UE-800. La descripció individual (*taules 11 i 12*), ajudarà a establir una base de dades més gran en la que es podrà començar a valorar la incidència d'aquests caràcters a la població.

	D	E
<b>Norma anterior del crani</b>		
Sutura metòpica	-	
Fisura metòpica	-	
Sutura supranasal	-	
Forat nutrici a l'escotadura supraorbital medial	-	-
Foramen supraorbital lateral	-	-
Foramen supraorbital medial	-	-
Escotadura supraorbital medial	-	-
Escotadura supratroclear	-	-
Foramen supratroclear	-	-
Solc frontal	-	-
Foramina nasals	-	-

**Taula 11.** Caràcters discrets cranials observats a l'individu UE-800.

(+: Presència; -: Absència; NO: No observable)

<b>Norma lateral del crani</b>		
Os parietal bipartit	-	-
Foramen inferior parietal	-	-
Ossicle a l'escama	-	-
Foramen superior de l'escama	-	-
Foramen inferior a l'escama	-	-
Traces d'escama temporal bipartida	-	-
Traces de sutura mendosa	-	-
Ossicle a l'asterion	-	+
Os a l'escotadura parietal	-	-
Ossicle occipito-mastoideu	-	-
Foramen mastoideu	-	-
Sutura escamo-mastoidea	-	-
Espina suprameatal i depressió	-	-
Torus auditiu	-	-
Tubercle marginal	-	-
Foramen zigomàtico-facial	-	-
Os zigomàtic bipartit	-	-
<b>Norma posterior del crani</b>		
Ossicle al lambda	-	
Os inca	-	
Foramen occipital	-	
Ossicles lambdoideus	-	-
Forats obèlics o parietals	+ (1)	-
<b>Norma superior del crani</b>		
Ossicle coronal	-	-
Ossicle sagital	-	
Aprimament parietal simètric	-	
Ossicle al bregma	-	

**Taula 11 (continuació).** Caràcters discrets cranials observats a l'individu UE-800.

(+: Presència; -: Absència; NO: No observable)

	D	E
<b>Escàpula</b>		
Os acromial	-	-
<b>Húmer</b>		
Apòfisi supracondílica	-	
Obertura septal	+	
<b>Fèmur</b>		
Tercer trocànter	-	
Fossa hipotrocantèrica	+	
<b>Altres</b>		
Espondilolisi L-5	-	

**Taula 12.** Caràcters discrets postcranials observats a l'individu UE-800.

(+: Presència; -: Absència; NO: No observable)

Pel que fa als caràcters discrets de l'esquelet postcranial tan sols en destaca la presència d'obertura septal a l'húmer dret i de fossa hipotrocantèrica en el fèmur del mateix costat, aquesta darrera lligada a la marcada inserció del múscul gluti major, anteriorment comentada.

Novament, el fet de tractar-se d'un sol individu impedeix tot tipus de comparació. L'interès de les dades, rau, doncs, en ampliar la base de dades d'una època en la que aquestes no són excessivament abundants.

#### **4. CONSIDERACIONS FINALS**

Aquest estudi tan sols s'ha pogut limitar a l'anàlisi descriptiva de l'individu trobat al jaciment del solar de la nova Filmoteca (Illa Robador), sense poder fer cap tipus de comparació intrapoblacional, o entre poblacions properes.

La datació precisa del jaciment i una hipotètica ampliació del grup del que formaria part, permetria establir una continuïtat cronològica a la ciutat de Barcelona des del jaciment de San Pau del Camp (Neolític Antic) i la seva possible continuació amb el jaciment del carrer Riereta, passant pel jaciment de la nova Filmoteca -o illa Robador- (Neolític Mig), fins al de Reina Amàlia (Neolític Final). Així mateix, es podran establir relacions i/o paral·lelismes amb els grups veïns vallesans o del Baix Llobregat, etc.

L'estudi d'aquestes restes aporta, doncs, noves dades en un context espacial i temporal (el neolític barceloní) en el que recentment s'hi ha començat a aportar informació fresca.

Cada aportació, per petita que sigui, és bona i més en un entorn urbà desfavorable per a la conservació de material d'aquesta cronologia.

El recull de tota aquesta informació i la seva visió de conjunt és el que permetrà començar a descriure els primers poblaments a l'entorn de la ciutat de Barcelona. D'aquesta manera es podrà conèixer millor les condicions en les que van viure, el seu estat de salut, les malalties que patien i les possibles relacions que hi hauria entre elles per, així, reconstruir-ne la història en la mesura del possible..

## 5. BIBLIOGRAFIA

- Bouville C, Constandse-Westermann TS, Newell RR.** 1983. Les restes humains mesolithiques de l'Abri Cornille, Istres (Bouches-du-Rhone). *Bulletins et Memoires de la Société d'Anthropologie Paris*, 10, s. XIII, 89-110.
- Brothwell DR.** 1987. *Desenterrando huesos*. Ed. Fondo de Cultura Económica. México.
- Capasso, L.** 1998. Atlas of Occupational Markers on Human Remains. Edigrafital S.P.S. Teramo - Italy.
- Ferembach D, Schwidetzky I, Stloukal M.** 1980. Recommendations for Age and Sex Diagnoses of Skeletons. *Journal of Human Evolution*, 9, 517 – 549.
- Hauser G, De Stefano GF.** 1989. *Epigenetic variants of the Human Skull*. Stuttgart, E. Schweizerbartsche.
- Krogman WM, Iscan MY.** 1986. *The Human Skeleton in Forensic Medicine*. C.C. Thomas, Publ., Springfield.
- Lovejoy CO, Meindl RS, Pryzbeck TR, Mensforth RP.** 1985. Chronological metamorphosis of the auricular surface of the ilium: A new method for the determination of age at death. *American Journal of Physical Anthropology*, 68, 15-28.
- Martin R, Saller K.** 1957. *Lehrbuch der Anthropologie*. Ed. Gustav Fischer. Stuttgart.
- Masset, C.** 1982. *Estimation de l'age au décès par les sutures craniennes, thèse*. Université Paris VII.
- Meindl RS, Lovejoy CO.** 1985. Ectocraneal suture closure: A revised method for the determination of skeletal age at death and blind tests of its accuracy. *American Journal of Physical Anthropology*, 68, 57-66.
- Olivier G.** 1960. *Pratique Anthropologique*. Vigot Frères, Paris.
- Safont S, Alesan A, Malgosa A.** 1999. *Memòria de l'excavació realitzada a la tomba del carrer Nou, 12 (Sant Bartomeu del Grau, Osona)*. Inèdit.
- Safont S, Malgosa A, Subirà ME.** 2000. Sex Assessment on the Basis of Long Bone Circumference. *American Journal of Physical Anthropology*, 113, 317-328.
- Walker PL, Johnsin JR, Lambert PM.** 1988. Age and Sex Biases in the Preservation of Human Skeletal Remains. *American Journal of Physical Anthropology*, 76, 183-188.

## **6. ANNEXES**

## 6.1. Fitxa dental

Codi: 029/07 - UE 800

Edat i sexe atribuïts: 35-45 anys / Femení

	18	17	16	15	14	13	12	11	21	22	23	24	25	26	27	28
Estat dentari	2	2	1	1	1	1	1	4	4	4	1	1	1	1	1	2
Estat alveolar	1	1	2	2	2	2	2	1	2	2	2	2	2	2	2	1
Càries + grau	1	1	1	1	1	1	1				1	1	1	1	1	1
Retrocés alveolar																
Càlcul	1	1	1	1	1	1	1				1	1	1	1	1	1
Fístules			1	1	1	1	1				1	1	1	1	1	1
Desgast	3	4	5	4+	4+	4	4				4	4	5	4+	4	4
Hipoplàsia + tipologia	1	1	1	1	1	1	1				1	1	1	1	1	1
Diàmetre M - D	8,7		9,4	6,3	6,5	7,7	6,9				8	7,1		10,7	9,2	8,7
Diàmetre V - L	9,1	11,5	11,8	9,5	9,4	8,7	6,4				8,9	9,6	9,3	11,7	11,4	10,5
Grau desenvol. peces																

	48	47	46	45	44	43	42	41	31	32	33	34	35	36	37	38
Estat dentari	1	1	1	1	2	1	1	2	4	1	1	1	4	1	1	1
Estat alveolar	2	2	2	2	1	2	2	1	1	2	2	2	1	2	2	2
Càries + grau	1	1	1	1	1	1	1	1		1	1	1		1	1	1
Retrocés alveolar				2										3	3	3
Càlcul	1	1	1	1	2	2	1	1		1	2	2		1	1	1
Fístules	1	1	1	1										1	1	1
Desgast	3+	3+	5++	5	4	4	3	4		3	3	4		5+	4+	4
Hipoplàsia + tipologia	1	1	1	1	1	1	1	1		1	1	1		1	1	1
Diàmetre M - D		10,4		6,8	6,8	6,8	6,2	5,5		6,2	6,8	7,1			9,8	10,9
Diàmetre V - L	9,8	10,5	10,6	8,6	7,9	7,9	6,7	6,2		6,7	8,1	7,8		10,8	10,3	9,9
Grau desenvol. peces																

## 6.2. Imatges

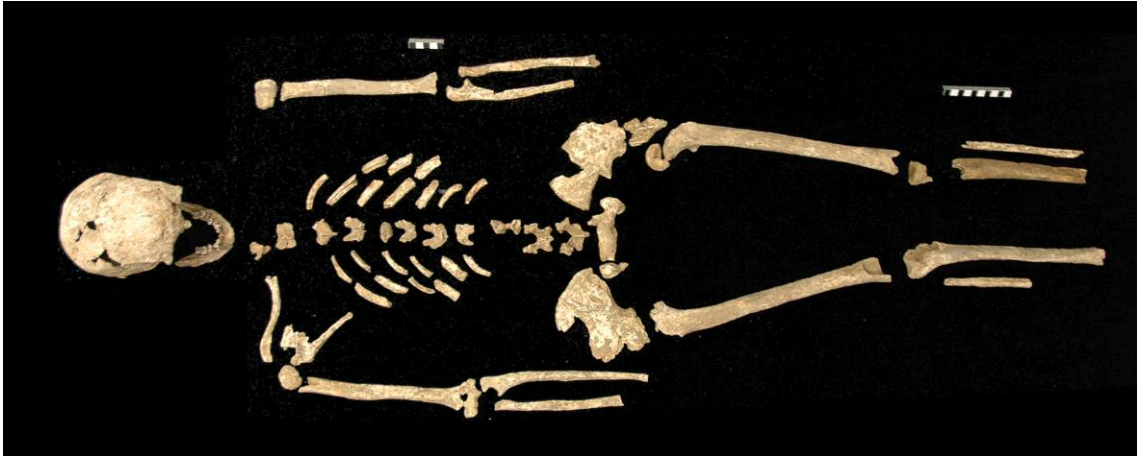


**Imatge 1.** Crani de l'individu UE-800 abans de netejar.



**Imatge 2.** Crani de l'individu UE-800 un cop net i reconstruït.





**Imatge 3.** Vista general de l'individu UE-800 al laboratori.

### 6.3. Inventari individual

	D	E
frontal		F
parietal	F	F
temporal	F	F
malar	F	F
maxil.lar	F	F
mandíbula		F
occipital		F
esfenoide		F
etnoide		F
palatí		
vòmer		
clavícula	F	F
omòplat	F	F
húmer	F	F
cúbit	F	F
radi	F	F
semilunar		
escafoide mà		
ganxós		
os gros		
piramidal		
trapezi		
trapezoide		
pisiforme		
I metacarpia	F	F
II metacarpia		
III metacarpia	F	
IV metacarpia	F	
V metacarpia	F	
I falange proximal mà		F
II falange proximal mà	F	
III falange proximal mà	F	
IV falange proximal mà	F	
V falange proximal mà	F	
falanges medials indets. mà		I
falanges distals indets. mà	I	

nasal	
llacrimon	
enclusa	
estrep	
martell	
cartíleg tiroide	
hioide	
estèrnum	F
costelles	12   12
vèrbres cervicals	7
vèrbres dorsals	8
vèrbres lumbar	5
sacre	F
coxal	F   F
fèmur	F   F
ròtula	
tíbia	F   F
peroné	F   F
astràgal	F
calceni	F
escafoide peu	
I cuneiforme	
II cuneiforme	
III cuneiforme	
cuboide	F   F
I metatarsia	
II metatarsia	
III metatarsia	
IV metatarsia	
V metatarsia	
I falange proximal peu	
II falange proximal peu	
III falange proximal peu	
IV falange proximal peu	
V falange proximal peu	
metatarsians indet.	2   2

UE-800

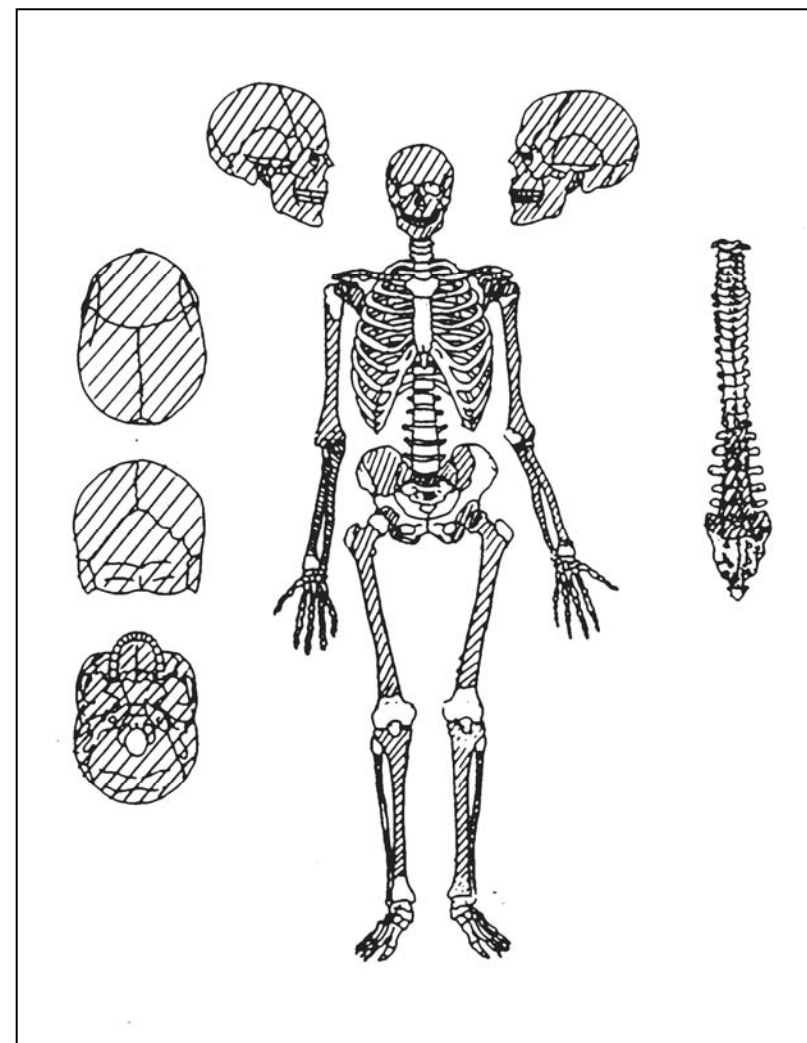
Edat: 35-45 anys

IP<sub>1</sub>= 100 %

Sexe: Femení

IP<sub>2</sub>= 100 %

IP<sub>3</sub>= 100 %



## **7. Índex**

<b>1. Introducció</b>	<b>1</b>
<b>2. Metodologia</b>	<b>1</b>
<b>3. Resultats</b>	<b>2</b>
3.1. Antropologia de camp	2
3.2. Preservació de les restes	3
3.3. Aproximació demogràfica	3
3.4. Antropometria	4
3.5. Estat de salut i marcadors ocupacionals	9
3.6. Caràcters epigenètics, o discrets	10
<b>4. Consideracions finals</b>	<b>12</b>
<b>5. Bibliografia</b>	<b>13</b>
<b>6. Annexes</b>	<b>14</b>
<b>6.1.</b> Fitxa dental	<b>15</b>
<b>6.2.</b> Imatges	<b>16</b>
<b>6.3.</b> Inventari individual	<b>18</b>
<b>7. Índex</b>	<b>19</b>